Омский Вестник
областная газета
№ 8 (3376) ПЯТНИЦА, 27 ФЕВРАЛЯ 2015 ГОДА ИЗДАЕТСЯ С 1909 ГОДА

РАСПОРЯЖЕНИЕ
Президента Российской Федерации

О поощрении

За заслуги в развитии отечественной культуры и искусства, многолетнюю плодотворную деятельность наградить

Почетной грамотой Президента Российской Федерации

АРКИНА Ефима Яковлевича профессора федерального государственного бюджетного образовательного учреждения высшего профессионального образования «Омский государственный университет имени Ф.М. Достоевского»

(Распоряжение Президента РФ от 12 февраля 2015 года № 22-рп).

За заслуги в укреплении законности, защите прав и интересов граждан, высокие личные показатели в служебной деятельности объявить

благодарность Президента Российской Федерации

МЕНТЮКОВОИ Наталье Афонасьевне - начальнику отдела - старшему судебному приставу Колосовского районного отдела судебных приставов Управления Федеральной службы судебных приставов по Омской области

(Распоряжение Президента РФ от 12 февраля 2015 года № 23-рп).

Законодательное Собрание Омской области
ПОСТАНОВЛЕНИЕ

от 19 февраля 2015 года № 53
г. Омск

О начале процедуры избрания представителей Законодательного Собрания Омской области в квалификационную комиссию Адвокатской палаты Омской области

В соответствии со статьей 33 Федерального закона «Об адвокатской деятельности и адвокатуре в Российской Федерации» и статьями 14, 15 Закона Омской области «О бесплатной юридической помощи и государственной поддержке адвокатской деятельности и адвокатуры в Омской области» Законодательное Собрание Омской области **ПОСТАНОВЛЯЕТ**:

1. Начать процедуру избрания представителей Законодательного Собрания Омской области в квалификационную комиссию Адвокатской палаты Омской области.

2. Предложить депутатам, комитетам, комиссиям Законодательного Собрания Омской области, Губернатору Омской области представить кандидатов для избрания представителями Законодательного Собрания Омской области в квалификационной комиссии Адвокатской палаты Омской области.

Прием документов (представление (решение) с предложением по кандидатуре, заявление кандидата, анкета, заверенная копия диплома о высшем юридическом образовании, заверенная копия трудовой книжки, копия паспорта либо документа его заменяющего) осуществить в срок до 4 марта 2015 года.

Председатель Законодательного Собрания В. А. ВАРНАВСКИЙ.

Законодательное Собрание Омской области
ПОСТАНОВЛЕНИЕ

от 19 февраля 2015 года № 27
г. Омск

О назначении на должность мирового судьи Омской области

Рассмотрев представленные председателем Омского областного суда кандидатуры для назначения на должность мирового судьи Омской области в соответствии со статьями 4, 5 Закона Омской области «О мировых судьях Омской области», Законодательное Собрание Омской области **ПОСТАНОВЛЯЕТ**:

Назначить на должность мирового судьи Омской области на десятилетний срок полномочий:

Дубок Ольгу Владимировну, судебный участок № 21 в Омском судебном районе Омской области;

Степанову Елену Викторовну, судебный участок № 78 в Первомайском судебном районе в г. Омске;

Тригуба Максима Александровича, судебный участок № 7 в Калачинском судебном районе Омской области.

Председатель Законодательного Собрания В. А. ВАРНАВСКИЙ.

Законодательное Собрание Омской области
ПОСТАНОВЛЕНИЕ

от 19 февраля 2015 года № 54
г. Омск

О продлении срока приема документов кандидатов на должность аудитора Контрольно-счетной палаты Омской области от Законодательного Собрания Омской области

Рассмотрев предложение комитета Законодательного Собрания Омской области финансовой и бюджетной политики о продлении срока приема документов кандидатов на должность аудитора Контрольно-счетной палаты Омской области от Законодательного Собрания Омской области, Законодательное Собрание Омской области **ПОСТАНОВЛЯЕТ**:

1. Продлить срок приема документов кандидатов на должность аудитора Контрольно-счетной палаты Омской области от Законодательного Собрания Омской области до 27 марта 2015 года.

2. Назначить выборы на должность аудитора Контрольно-счетной палаты Омской области от Законодательного Собрания на день заседания Законодательного Собрания Омской области в апреле 2015 года.

3. Опубликовать в средствах массовой информации извещение о приеме документов на избрание аудитора Контрольно-счетной палаты Омской области от Законодательного Собрания Омской области (прилагается).

Председатель Законодательного Собрания В. А. ВАРНАВСКИЙ.

Приложение
к постановлению Законодательного Собрания Омской области
от 19 февраля 2015 года № 54

ИЗВЕЩЕНИЕ
о продлении срока приема документов на избрание аудитора Контрольно-счетной палаты Омской области от Законодательного Собрания Омской области

Законодательное Собрание Омской области извещает о продлении срока приема документов на избрание аудитора Контрольно-счетной палаты Омской области от Законодательного Собрания Омской области до 27 марта 2015 года.

В соответствии с Законом Омской области «О Контрольно-счетной палате Омской области» аудитором Контрольно-счетной палаты Омской области может быть назначен гражданин Российской Федерации, имеющий высшее образование и опыт работы в области государственного, муниципального управления, государственного, муниципального контроля (аудита), экономики, финансов, юриспруденции не менее пяти лет.

Желающим баллотироваться в аудиторы Контрольно-счетной палаты Омской области от Законодательного Собрания Омской области необходимо представить в Законодательное Собрание Омской области следующие документы:

1) заявление,
2) анкету,
3) нотариально заверенную копию диплома о высшем образовании,
4) заверенную копию трудовой книжки,
5) две фотографии размером 3,7 х 4,7 см.

Прием документов осуществляется в рабочие дни по адресу: 644002, г. Омск, ул. Красный Путь, д. 1, кабинет 100.

Лица, претендующие на замещение вакантной должности аудитора Контрольно-счетной палаты Омской области, обязаны представлять сведения о своих доходах, об имуществе, принадлежащем им на праве собственности, и обязательствах имущественного характера, а также о доходах, об имуществе и обязательствах имущественного характера своих супруги (супруга) и несовершеннолетних детей в порядке, установленном законодательством.

Дополнительные консультации можно получить в Контрольно-счетной палате Омской области по телефону 25-35-93.

Справки по телефонам: 78-76-19, 23-23-87.

Законодательное Собрание Омской области
ПОСТАНОВЛЕНИЕ

от 19 февраля 2015 года № 28
г. Омск

О Законе Омской области «О социальной адаптации лиц, освобожденных из учреждений уголовно-исполнительной системы»

Рассмотрев во втором чтении проект закона Омской области № 654-5 «О социальной адаптации лиц, освобожденных из учреждений уголовно-исполнительной системы», Законодательное Собрание Омской области **ПОСТАНОВЛЯЕТ**:

Принять Закон Омской области «О социальной адаптации лиц, освобожденных из учреждений уголовно-исполнительной системы».

Председатель Законодательного Собрания В. А. ВАРНАВСКИЙ.

ЗАКОН
Омской области

О социальной адаптации лиц, освобожденных из учреждений уголовно¬-исполнительной системы

Принят
Законодательным Собранием
Омской области
19 февраля 2015 года

Статья 1

Для целей настоящего Закона под деятельностью по социальной адаптации лиц, освобожденных из учреждений уголовно-исполнительной системы, понимается совокупность правовых, социально-экономических, психолого-педагогических, организационных и иных мер, направленных на приспособление лиц, освобожденных из учреждений уголовно-исполнительной системы, к принятым в обществе нормам поведения.

Статья 2

1. Деятельность по социальной адаптации лиц, освобожденных из учреждений уголовно-исполнительной системы, осуществляют в соответствии с законодательством орган исполнительной власти Омской области в сфере социальной защиты населения (далее уполномоченный орган) и государственные учреждения Омской области, находящиеся в его ведении.

В осуществлении данной деятельности могут участвовать органы исполнительной власти Омской области, уполномоченные в сфере образования, физической культуры и спорта, государственной молодежной политики, культуры, занятости, здравоохранения, и органы местного самоуправления Омской области (далее субъекты социальной адаптации).

2. Уполномоченный орган и субъекты социальной адаптации при осуществлении деятельности по социальной адаптации лиц, освобожденных из учреждений уголовно-исполнительной системы, взаимодействуют с органами внутренних дел, органами и учреждениями уголовно-исполнительной системы, общественными советами при указанных органах и учреждениях, общественными объединениями и иными организациями в соответствии с законодательством, в том числе посредством заключения договоров, соглашений, создания коллегиальных консультативных, совещательных органов.

Статья 3

Деятельность по социальной адаптации лиц, освобожденных из учреждений уголовно-исполнительной системы, включает:

оказание социально-правовой помощи, включая содействие в восстановлении утраченных документов;

оказание содействия в занятости, профессиональной переподготовке, повышении квалификации в порядке, установленном законодательством;

социальное обслуживание, предоставление консультаций по вопросам социально-бытового и социально-медицинского обеспечения жизнедеятельности, психолого-педагогической помощи;

поддержку социально ориентированных некоммерческих организаций, участвующих в деятельности по социальной адаптации лиц, освобожденных из учреждений уголовно-исполнительной системы, в соответствии с законодательством;

иные мероприятия в соответствии с законодательством, в том числе в рамках государственных программ Омской области.

Статья 4

В целях создания системы оперативного реагирования и взаимодействия субъектов социальной адаптации, направленной на социальную адаптацию лиц, освобожденных из учреждений уголовно-исполнительной системы, орган местного самоуправления Омской области в течение десяти дней со дня получения им уведомления, предусмотренного статьей 180 Уголовно-исполнительного кодекса Российской Федерации, информирует уполномоченный орган о предстоящем освобождении в целях принятия мер в пределах его полномочий.

Статья 5

Настоящий Закон вступает в силу по истечении десяти дней со дня его официального опубликования.

Губернатор Омской области В.И. НАЗАРОВ.

г. Омск
26 февраля 2015 года
№ 1720-ОЗ

ОТДЕЛ РЕКЛАМЫ ГАЗЕТЫ «ОМСКИЙ ВЕСТНИК»
53-10-77

Законодательное Собрание Омской области
ПОСТАНОВЛЕНИЕ

от 19 февраля 2015 года № 29
г. Омск

О Законе Омской области «О внесении изменений в Закон Омской области «Об инновационной деятельности на территории Омской области»

Рассмотрев во втором чтении проект закона Омской области № 651-5 «О внесении изменений в Закон Омской области «Об инновационной деятельности на территории Омской области», Законодательное Собрание Омской области **ПОСТАНОВЛЯЕТ**:

Принять Закон Омской области «О внесении изменений в Закон Омской области «Об инновационной деятельности на территории Омской области».

Председатель Законодательного Собрания В. А. ВАРНАВСКИЙ.

ЗАКОН
Омской области

О внесении изменений в Закон Омской области «Об инновационной деятельности на территории Омской области»

Принят
Законодательным Собранием
Омской области
19 февраля 2015 года

Внести в Закон Омской области от 13 июля 2004 года № 527-ОЗ «Об инновационной деятельности на территории Омской области» (Ведомости Законодательного Собрания Омской области, 2004, № 2 (39), ст. 2206; 2009, № 1 (60), ст. 3950; 2010, № 2 (65), ст. 4260; 2011, № 4 (72), ст. 4624; Омский вестник, 2014, 7 февраля, № 5; 6 июня, № 22; 12 декабря, № 53) следующие изменения:

1. Статью 1 изложить в следующей редакции:

«Статья 1. Предмет регулирования настоящего Закона

Настоящий Закон регулирует отношения, связанные с осуществлением государственной поддержки инновационной деятельности на территории Омской области, определяет основные принципы и направления государственной инновационной политики Омской области, а также устанавливает формы государственной поддержки инновационной деятельности на территории Омской области.».

2. Статью 4 дополнить абзацем следующего содержания:

«создание условий для реализации инновационных образовательных проектов, программ и внедрения их результатов в практику.».

3. В статье 8:

1) название изложить в следующей редакции:

«Статья 8. Формы государственной поддержки инновационной деятельности на территории Омской области»;

2) в пункте 1:

слово «путем» заменить словами «в следующих формах»;

дополнить подпунктами 8, 9 следующего содержания:

«8) предоставления информационной и консультационной поддержки;

9) в иных формах, предусмотренных федеральным и областным законодательством.».

4. Статью 9 изложить в следующей редакции:

«Статья 9. Финансовое обеспечение инновационной деятельности на территории Омской области

1. Финансовое обеспечение инновационной деятельности на территории Омской области осуществляется в рамках программ Омской области за счет средств областного бюджета, а также из внебюджетных источников в соответствии с федеральным и областным законодательством.

2. Объемы расходов для финансового обеспечения инновационной деятельности на территории Омской области предусматриваются в соответствии с законодательством.».

Губернатор Омской области В.И. НАЗАРОВ.

г. Омск
26 февраля 2015 года
№ 1721-ОЗ

Законодательное Собрание Омской области
ПОСТАНОВЛЕНИЕ

от 19 февраля 2015 года № 30
г. Омск

О Законе Омской области «О внесении изменений в Закон Омской области «О регулировании лесных отношений в Омской области»

Рассмотрев во втором чтении проект закона Омской области № 641-5 «О внесении изменений в Закон Омской области «О регулировании лесных отношений в Омской области», поправку к нему, Законодательное Собрание Омской области **ПОСТАНОВЛЯЕТ**:

Принять Закон Омской области «О внесении изменений в Закон Омской области «О регулировании лесных отношений в Омской области».

Председатель Законодательного Собрания В. А. ВАРНАВСКИЙ.

ЗАКОН
Омской области

О внесении изменений в Закон Омской области «О регулировании лесных отношений в Омской области»

Принят
Законодательным Собранием
Омской области
19 февраля 2015 года

Статья 1. Внести в Закон Омской области от 6 декабря 2007 года № 981-ОЗ «О регулировании лесных отношений в Омской области» (Ведомости Законодательного Собрания Омской области, 2007, № 5 (54), ст. 3502; 2008, № 4 (59), ст. 3895; 2009, № 1 (60), ст. 3948; № 2 (61), ст. 4010; 2010, № 2 (65), ст. 4248; 2011, № 2 (70), ст. 4518; Омский вестник, 2011, 9 декабря, № 54; 2012, 13 апреля, № 16; 12 октября, № 48; 2014, 6 июня, № 22; 4 июля, № 26) следующие изменения:

1. В пункте 2 статьи 3:

1) дополнить подпунктом 3.2 следующего содержания:

«3.2) осуществление учета древесины, заготовленной гражданами для собственных нужд в лесах, в соответствии с федеральным законодательством;»;

2) подпункт 9 изложить в следующей редакции:

«9) предоставление в границах земель лесного фонда лесных участков в постоянное (бессрочное) пользование, аренду, безвозмездное пользование, а также заключение договоров купли-продажи лесных насаждений (в том числе организация и проведение соответствующих аукционов), принятие решений о прекращении права постоянного (бессрочного) пользования, заключение соглашений об установлении сервитутов в отношении лесных участков в границах земель лесного фонда, принятие решений о предварительном согласовании предоставления земельных участков в границах земель лесного фонда;».

2. Пункт 1 статьи 4 изложить в следующей редакции:

«1. Граждане вправе заготавливать древесину для целей отопления, возведения строений и иных собственных нужд в соответствии с нормативами, предусмотренными статьей 5 настоящего Закона.».

3. Статью 5 изложить в следующей редакции:

«Статья 5. Нормативы заготовки гражданами древесины для собственных нужд

1. Заготовка древесины для отопления жилого помещения, имеющего печное отопление, осуществляется в пределах 20 кубических метров древесины лиственных пород и (или) дровяной древесины хвойных пород ежегодно собственником (нанимателем), одним из собственников (нанимателей) данного жилого помещения.

Заготовка древесины для отопления жилого помещения, имеющего печное отопление, в Большереченском, Большеуковском, Знаменском, Колосовском, Крутинском, Муромцевском, Называевском, Седельниковском, Тарском, Тевризском, Тюкалинском, Усть-Ишимском районах Омской области осуществляется в пределах 30 кубических метров древесины лиственных пород и (или) дровяной древесины хвойных пород ежегодно собственником (нанимателем), одним из собственников (нанимателей) данного жилого помещения.

Заготовка древесины для отопления жилого помещения, имеющего печное отопление, в Азовском немецком национальном, Исилькульском, Марьяновском, Москаленском, Нововаршавском, Одесском, Оконешниковском, Павлоградском, Полтавском, Русско-Полянском, Таврическом, Черлакском, Шербакульском районах Омской области осуществляется в пределах 10 кубических метров древесины лиственных пород и (или) дровяной древесины хвойных пород ежегодно собственником (нанимателем), одним из собственников (нанимателей) данного жилого помещения.

Заготовка древесины для отопления жилого помещения, имеющего иные виды отопления, кроме печного отопления, осуществляется в пределах 10 кубических метров древесины лиственных пород и (или) дровяной древесины хвойных пород собственником (нанимателем), одним из собственников (нанимателей) данного жилого помещения один раз в три года.

2. Заготовка древесины для строительства жилого помещения осуществляется в пределах 175 кубических метров древесины лиственных и (или) хвойных пород (с учетом обязательного наличия в общем объеме не менее 80 процентов деловой древесины лиственных и (или) хвойных пород) однократно. Заготовка древесины для строительства жилого помещения в пределах указанных нормативов осуществляется гражданами, нуждающимися в жилых помещениях, под которыми в рамках настоящей статьи понимаются граждане, принятые органами местного самоуправления Омской области на учет в качестве нуждающихся в жилых помещениях в соответствии с федеральным и областным законодательством.

Заготовка древесины для строительства жилого помещения гражданами, которые не являются нуждающимися в жилых помещениях, осуществляется в пределах 10 кубических метров один раз в пять лет.

3. Заготовка древесины для капитального ремонта жилого помещения осуществляется в пределах 30 кубических метров древесины лиственных и (или) хвойных пород (с учетом обязательного наличия в общем объеме не менее 80 процентов деловой древесины лиственных и (или) хвойных пород) один раз в двадцать лет собственником (нанимателем), одним из собственников (нанимателей) данного жилого помещения.

4. Заготовка древесины для строительства и ремонта хозяйственных построек, строений осуществляется в пределах 20 кубических метров древесины лиственных и (или) хвойных пород (с учетом обязательного наличия в общем объеме не менее 70 процентов деловой древесины лиственных и (или) хвойных пород) один раз в десять лет собственником (нанимателем), одним из собственников (нанимателей) земельного участка, на котором осуществляются (планируются) строительство и ремонт хозяйственных построек, строений.

5. Заготовка древесины для иных целей, не указанных в пунктах 1 – 4 настоящей статьи, осуществляется в пределах 10 кубических метров один раз в пять лет.

6. В случае восстановления жилого помещения, хозяйственных построек, строений, поврежденных в результате стихийных бедствий и пожаров, заготовка древесины для собственных нужд осуществляется в соответствии с установленными нормативами вне зависимости от давности заключения гражданином предыдущего договора купли-продажи лесных насаждений.».

Статья 2. Настоящий Закон вступает в силу через десять дней после дня его официального опубликования, за исключением подпункта 2 пункта 1 статьи 1 настоящего Закона, вступающего в силу с 1 марта 2015 года.

Губернатор Омской области В.И. НАЗАРОВ.

г. Омск
26 февраля 2015 года
№ 1722-ОЗ

Законодательное Собрание Омской области ПОСТАНОВЛЕНИЕ

от 19 февраля 2015 года № 36
г. Омск

О Законе Омской области «О внесении изменения в статью 2 Закона Омской области «О дорожном фонде Омской области»

Рассмотрев во втором чтении проект закона Омской области № 657-5 «О внесении изменения в статью 2 Закона Омской области «О дорожном фонде Омской области», Законодательное Собрание Омской области **ПОСТАНОВЛЯЕТ**:

Принять Закон Омской области «О внесении изменения в статью 2 Закона Омской области «О дорожном фонде Омской области».

Председатель Законодательного Собрания В. А. ВАРНАВСКИЙ.

ЗАКОН
Омской области

О внесении изменения в статью 2 Закона Омской области «О дорожном фонде Омской области»

Принят
Законодательным Собранием
Омской области
19 февраля 2015 года

Внести в пункт 2 статьи 2 Закона Омской области от 3 октября 2011 года № 1390-ОЗ «О дорожном фонде Омской области» (Ведомости Законодательного Собрания Омской области, 2011, № 4 (72), ст. 4632; 2012, № 3 (76), ст. 4817; Омский вестник, 2013, 28 июня, № 30; 19 июля, № 33) изменение, дополнив его абзацами следующего содержания:

«доходов консолидированного бюджета Омской области от денежных средств, поступающих в бюджет Омской области от уплаты неустоек (штрафов, пеней), банковских гарантий, а также от возмещения убытков государственного заказчика, взысканных в установленном порядке в связи с нарушением исполнителем (подрядчиком) условий государственного контракта или иных договоров, финансируемых за счет средств дорожного фонда, или в связи с уклонением от заключения таких контракта или иных договоров;

доходов консолидированного бюджета Омской области от денежных средств, внесенных участником конкурса или аукциона, проводимых в целях заключения государственного контракта, финансируемого за счет средств дорожного фонда, в качестве обеспечения заявки на участие в таком конкурсе или аукционе в случае уклонения участника конкурса или аукциона от заключения такого контракта и в иных случаях, установленных законодательством Российской Федерации.».

Губернатор Омской области В.И. НАЗАРОВ.

г. Омск
26 февраля 2015 года
№ 1723-ОЗ

Законодательное Собрание Омской области ПОСТАНОВЛЕНИЕ

от 19 февраля 2015 года № 38
г. Омск

О Законе Омской области «О внесении изменений в Закон Омской области «Об управлении собственностью Омской области»

Рассмотрев во втором чтении проект закона Омской области № 656-5 «О внесении изменений в Закон Омской области «Об управлении собственностью Омской области», Законодательное Собрание Омской области **ПОСТАНОВЛЯЕТ**:

Принять Закон Омской области «О внесении изменений в Закон Омской области «Об управлении собственностью Омской области».

Председатель Законодательного Собрания В. А. ВАРНАВСКИЙ.

ЗАКОН
Омской области

О внесении изменений в Закон Омской области «Об управлении собственностью Омской области»

Принят
Законодательным Собранием
Омской области
19 февраля 2015 года

Внести в Закон Омской области от 6 июля 2005 года № 652-ОЗ «Об управлении собственностью Омской области» (Омский вестник, 2005, 15 июля, № 39; 2007, 3 августа, № 67; 2008, 22 июля, № 79; 22 октября, № 121; 2009, 13 февраля, № 16; 23 июля, № 66; 2010, 28 июля, № 64; 30 декабря, № 94; 2011, 8 июля, № 28; 2012, 3 августа, № 34; 2013, 12 апреля, № 18; 28 июня, № 30; 4 октября, № 45; 13 декабря, № 60; 2014, 28 марта, № 12; 6 июня, № 22; 27 декабря, № 55) следующие изменения:

1. Пункт 10 статьи 7 после слов «религиозным организациям» дополнить словами «в собственность или безвозмездное пользование».

2. В статье 11:

1) пункт 7 изложить в следующей редакции:

«7) принимает в соответствии с федеральным законодательством решения об использовании специального права на участие Омской области в управлении акционерными обществами, созданными в процессе приватизации имущественных комплексов государственных унитарных предприятий Омской области (далее – специальное право («золотая акция»));»;

2) в пункте 20.2:

- слово «комиссий» заменить словом «комиссии»;
- дополнить словами «, в собственность или безвозмездное пользование»;

3) дополнить пунктом 22.5 следующего содержания:

«22.5) утверждает положение о вовлечении в инвестиционный процесс объектов, находящихся в собственности Омской области и не относящихся в соответствии с областным законодательством к инвестиционным площадкам;».

3. Пункт 4.1 статьи 37 изложить в следующей редакции:

«4.1. При вовлечении в сделку объектов собственности Омской области, находящихся в оператив-

ном управлении органов государственной власти Омской области, к оценщику за проведением оценки их рыночной стоимости обращается орган исполнительной власти Омской области в сфере управления собственностью Омской области, если иное не предусмотрено федеральным и областным законодательством.».

4. В статье 45.1:

1) в названии слово «недвижимого» исключить;

2) пункты 1, 2 изложить в следующей редакции:

«1. Решение о заключении концессионного соглашения в отношении имущества, право собственности на которое принадлежит или будет принадлежать Омской области, принимается Правительством Омской области в форме распоряжения, проект которого подготавливается отраслевым органом исполнительной власти Омской области в зависимости от объекта концессионного соглашения (далее в настоящей статье – отраслевой орган).

2. Права и обязанности концедента в соответствии с решением Правительства Омской области о заключении концессионного соглашения осуществляются указанными в нем органами исполнительной власти Омской области.»;

3) в пункте 3:

- в абзаце первом слова «исполнительной власти Омской области

в зависимости от объекта концессионного соглашения (далее в настоящей статье – отраслевой орган)» исключить;

- в абзаце втором слова «заключением концессионных соглашений» заменить словами «подготовкой проекта решения о заключении концессионного соглашения, заключением и исполнением концессионного соглашения»;

4) пункт 5 изложить в следующей редакции:

«5. В случаях, установленных федеральным законодательством, решения об изменении условий, о досрочном расторжении концессионного соглашения принимаются Правительством Омской области.».

5. Абзац первый пункта 1 статьи 50 изложить в следующей редакции:

«1. Омская область выступает в соответствии с федеральным законодательством учредителем акционерных обществ, фондов, некоммерческих партнерств, автономных некоммерческих организаций.».

6. Пункты 1, 2 статьи 54 изложить в следующей редакции:

«1. Участие Омской области в управлении фондами, некоммерческими партнерствами, автономными некоммерческими организациями, созданными с участием Омской области, осуществляется через представителей Омской области.

2. Порядок представления интересов Омской области в целях обеспечения участия Омской области в управлении фондами, некоммерческими партнерствами, автономными некоммерческими организациями, созданными с участием Омской области, определяется Правительством Омской области.».

7. В статье 56:

1) в пунктах 3, 5 слово «открытого» исключить;

2) в абзаце первом пункта 6 слова «государственную должность Омской области или» исключить.

8. В пунктах 3, 5 статьи 58 слова «о введении специального права («золотой акции») в отношении открытого акционерного общества» заменить словами «об использовании специального права («золотой акции») в отношении акционерного общества».

9. В подпункте 3 пункта 2, подпунктах 3, 4 пункта 3 статьи 59, пунктах 1, 4 статьи 60, пунктах 7, 8 статьи 61, пункте 1.1 статьи 83 слово «открытый» в соответствующих падежах и числах исключить.

Губернатор Омской области В.И. НАЗАРОВ.

г. Омск
26 февраля 2015 года
№ 1724-ОЗ

Законодательное Собрание Омской области ПОСТАНОВЛЕНИЕ

от 19 февраля 2015 года № 44
г. Омск

О Законе Омской области «О внесении изменений в Закон Омской области «О статусе депутата Законодательного Собрания Омской области»

Рассмотрев во втором чтении проект закона Омской области № 664-5 «О внесении изменений в Закон Омской области «О статусе депутата Законодательного Собрания Омской области», Законодательное Собрание Омской области **ПОСТАНОВЛЯЕТ**:

Принять Закон Омской области «О внесении изменений в Закон Омской области «О статусе депутата Законодательного Собрания Омской области».

Председатель Законодательного Собрания В. А. ВАРНАВСКИЙ.

ЗАКОН Омской области

О внесении изменений в Закон Омской области «О статусе депутата Законодательного Собрания Омской области»

Принят
Законодательным Собранием
Омской области
19 февраля 2015 года

Внести в Закон Омской области от 26 сентября 1994 года № 7-ОЗ «О статусе депутата Законодательного Собрания Омской области» (Ведомости Законодательного Собрания Омской области, 1994, № 1, ст. 16; 1998, № 3 (17), ст. 704; 2002, № 1 (30), ст. 1597; 2004, № 1 (38), ст. 2134; № 2 (39), ст. 2196; № 4 (41), ст. 2343; 2006, № 2 (47), ст. 2936; № 3 (48), ст. 3014; Омский вестник, 2008, 8 февраля, № 12; 8 июля, № 73; 2010, 30 июля, № 65; 2011, 29 июля, № 31; 6 октября, № 43; 30 декабря, № 58; 2012, 9 ноября, № 52; 2013, 12 апреля, № 18; 7 июня, № 27; 28 июня, № 30; 19 июля, № 33; 2014, 5 декабря, № 52) следующие изменения:

1) в части четвертой статьи 7 слова «по формам согласно приложениям

№ 1 – 3 к настоящему Закону» заменить словами «по форме справки, утвержденной Указом Президента Российской Федерации от 23 июня 2014 года № 460 «Об утверждении формы справки о доходах, расходах, об имуществе и обязательствах имущественного характера и внесении изменений в некоторые акты Президента Российской Федерации»;

2) приложения № 1 – 3 исключить.

Губернатор Омской области В.И. НАЗАРОВ.

г. Омск
26 февраля 2015 года
№ 1725-ОЗ

Актуально

Власти Омской области принимают жалобы от сельских и городских предпринимателей

Вопросы снижения давления на малый и средний бизнес в Омской области глава региона Виктор Назаров держит под личным контролем.

Губернатор Виктор Назаров провел 26 февраля заседание координационного совещания по обеспечению правопорядка в Омской области. Первым вопросом повестки дня были рассмотрены меры снижения административного давления на малый и средний бизнес. Напомним, глава региона не раз отмечал, что создание благоприятных условий для развития бизнеса является общей задачей для всех органов власти.

По словам главы регионального минэкономики Вадима Чеченко, в Омской области реализуется целая программа, направленная в первую очередь на то, чтобы помочь предпринимателям взаимодействовать с контролирующими органами.

Так, в 2014 году в регионе введен институт уполномоченного по защите прав предпринимателей. Любой, в том числе начинающий, бизнесмен вправе обратиться к нему с жалобой на чрезмерную активность в отношении его проверяющих лиц.

В здании Конгрес-холла совместно с ОАО «Сбербанк» открыт многофункциональный центр развития предпринимательства с городе Омске. Цель открытия центра — комплексное и оперативное оказание банковских и государственных услуг субъектам малого предпринимательства.

В качестве рабочего инструмента для предпринимателей активно работает региональный колл-центр. Суть проекта «Барьерам — нет» — предоставить возможность любому предпринимателю, представителю бизнеса на территории региона получить в режиме онлайн ответы на все интересующие вопросы, возникающие в процессе взаимодействия с органами власти, федеральными службами и ведомствами, контрольно-надзорными органами.

– Очень актуальное направление в улучшении условий развития сельского бизнеса — выездные заседания рабочей группы по защите прав предпринимателей, организуемые совместно с прокуратурой. Любой хозяйственник самого отдаленного муниципального района может рассчитывать на консультацию и помощь, — отметил Вадим Чеченко.

Акция «Держим цены!» сделает продукты в сетях доступнее для омичей

В Омской области 2 марта стартует акция «Держим цены!». В рамках проекта ретейлеры обещают в течение месяца не повышать цены на 20 наиболее ходовых товаров. Первыми стали магазины компании «Холидей», в ближайшие дни к ним присоединятся другие сети.

В министерстве экономики Омской области прошла встреча руководства ООО «Компания Холидей» с поставщиками. Цель встречи — возможность снижения цен на продукты питания в магазинах торговой сети.

Как сообщил глава минэкономики Вадим Чеченко,специалисты его ведомства направили письма 24 местным ретейлерам с запросом о планировании каких-либо розничных акций, в том числе касающихся «заморозки» цен на продукты, а также сохранении торговой наценки на уровне от 0 до 15% на самые ходовые товары. Первым из ретейлеров откликнулось новосибирское ООО «Компания Холидей» (сети «Сибириада», «Холидей», «Холди»).

На встрече в министерстве, кроме представителей компании присутствовали 12 поставщиков ретейлера: ОАО «Хлебодар», ОАО «Сибирский хлеб», ООО «ВНИМИ Сибирь», ООО «Калачинский молзавод», ООО «Молзавод Тюкалинский», ООО «Манрос М», ООО «Ястро», ООО «Сибагрохолдинг», ООО «Агрохолдинг Дружино», ООО «Дарко Плюс», ОАО «Омская макаронная фабрика», ЗАО «МПК “Компур”».

Идея акции «Держим цены!» возникла во время встречи. Она касается 20 позиций товаров. Как отметил директор по закупу компании «Холидей» Евгений Ковалевский, ретейлер берет на себя обязательства по снижению торговой наценки на молоко, сметану, творог, сливки, йогурт, сливочное масло, пшеничный хлеб,картофель, вареники, колбасу вареную, макаронные изделия и другие продукты.

Благодаря снижению отпускных цен поставщиками, в период со 2 марта по 4 апреля 2015 года в магазинах сети эти товары можно будет купить с минимальной торговой наценкой. Снижение цен по отдельным продуктам составит до 63 рублей за килограмм.

Добавим, что в ближайшее время к акции «Держим цены!» планируют присоединиться и другие супермаркеты Омского региона.

Информационные сообщения с сайта ИА «Омскрегион», http://omskregion.info

УКАЗ
Губернатора Омской области

от 20 февраля 2015 года № 26
г. Омск

О внесении изменений в Указ Губернатора Омской области от 22 апреля 2005 года № 44

Внести в Указ Губернатора Омской области от 22 апреля 2005 года № 44 «О Красной книге Омской области» следующие изменения:

1) в приложении № 1 «Положение о Комиссии по редким и находящимся под угрозой исчезновения растениям, животным и другим организмам Омской области»:

- пункт 4 после слов «председатель Комиссии,» дополнить словами «заместитель председателя Комиссии,»;

- пункт 7 дополнить предложением следующего содержания: «В отсутствие председателя Комиссии его обязанности исполняет заместитель председателя Комиссии.»;

2) в приложении № 2 «Состав Комиссии по редким и находящимся под угрозой исчезновения растениям, животным и другим организмам Омской области»:

- включить:

Матненко Александра Сергеевича – первого заместителя Министра природных ресурсов и экологии Омской области, в качестве заместителя председателя Комиссии;

Дьяченко Вадима Николаевича – начальника Омского отдела государственного контроля, надзора и охраны водных биоресурсов и среды их обитания Верхнеобского территориального управления Федерального агентства по рыболовству (по согласованию);

Кабанова Алексея Ивановича – заместителя начальника управления – начальника отдела охраны объектов животного мира управления по охране, контролю и сохранению объектов животного мира и охотничьих ресурсов Министерства природных ресурсов и экологии Омской области;

Мосина Евгения Вячеславовича – начальника сектора государственного мониторинга и работы с охотпользователями управления по охране, контролю и сохранению объектов животного мира и охотничьих ресурсов Министерства природных ресурсов и экологии Омской области;

- в наименовании должности Ишниязовой Любови Владимировны слова «заместитель начальника» заменить словом «начальник»;

- наименование должности Саенко Марии Олеговны изложить в следующей редакции:

«ведущий специалист сектора государственного мониторинга и работы с охотпользователями управления по охране, контролю и сохранению объектов животного мира и охотничьих ресурсов Министерства природных ресурсов и экологии Омской области, секретарь Комиссии»;

- исключить Волынкину Наталью Юрьевну, Комарова Александра Александровича, Лаутеншлегера Виктора Ивановича.

Губернатор Омской области В. И. НАЗАРОВ.

УКАЗ
Губернатора Омской области

от 19 февраля 2015 года № 27
г. Омск

О научно-техническом совете по повышению защищенности населения и территорий Омской области от негативного воздействия вод

В целях повышения защищенности населения и территорий Омской области от негативного воздействия вод ***постановляю***:

1. Создать научно-технический совет по повышению защищенности населения и территорий Омской области от негативного воздействия вод (далее – Совет).

2. Утвердить:

1) Положение о Совете согласно приложению № 1;

2) состав Совета согласно приложению № 2.

Губернатор Омской области В. И. НАЗАРОВ.

Приложение № 1
к Указу Губернатора Омской области
от 19 февраля 2015 года № 27

ПОЛОЖЕНИЕ
о научно-техническом совете по повышению защищенности населения и территорий Омской области от негативного воздействия вод

1. Научно-технический совет по повышению защищенности населения и территорий Омской области от негативного воздействия вод (далее – Совет) является совещательным органом, созданным в целях повышения защищенности населения и территорий Омской области от негативного воздействия вод.

2. Основными задачами Совета являются:

1) изучение причин возникновения негативного воздействия вод;

2) выработка предложений по реализации мероприятий, направленных на повышение защищенности населения и территорий Омской области от негативного воздействия вод (далее – мероприятия);

3) рассмотрение и оценка эффективности государственных программ Омской области, касающихся защищенности населения и территорий Омской области от негативного воздействия вод (далее – государственные программы);

4) выявление научных, технических и организационных проблем и разработка предложений по их решению.

3. В целях реализации основных задач Совет осуществляет следующие функции:

1) собирает и систематизирует статистическую и аналитическую информацию;

2) представляет рекомендации по реализации выполняемых мероприятий;

3) проводит оценку показателей результативности и эффективности мероприятий государственных программ и их соответствия целевым индикаторам и показателям;

4) подготавливает предложения по совершенствованию законодательства.

4. Совет для реализации своих функций вправе:

1) взаимодействовать с органами исполнительной власти Омской области, территориальными органами федеральных органов исполнительной власти, органами местного самоуправления Омской области, организациями, гражданами по вопросам деятельности Совета, в том числе вправе в установленном порядке:

- запрашивать информацию, необходимую для работы Совета;

- привлекать к работе Совета заинтересованных лиц;

2) приглашать на свои заседания представителей органов исполнительной власти Омской области, органов местного самоуправления Омской области, организаций при обсуждении вопросов, решение которых входит в их компетенцию;

3) создавать комиссии и рабочие группы;

4) информировать органы исполнительной власти Омской области, местного самоуправления Омской области, организации о принятых на заседаниях решениях.

5. В состав Совета входят председатель Совета (далее – Председатель), заместители Председателя, секретарь Совета и иные члены Совета.

6. Совет возглавляет Председатель, а в его отсутствие – заместитель Председателя по поручению Председателя.

7. Организационное обеспечение деятельности Совета осуществляет секретарь Совета.

8. Заседания Совета проводятся по мере необходимости, но не реже двух раз в год. Дата очередного заседания Совета определяется Председателем.

9. Повестка дня заседания Совета формируется с учетом предложений членов Совета, утверждается Председателем и доводится до членов Совета секретарем Совета не позднее чем за три дня до заседания с предоставлением материалов по вопросам, включенным в повестку дня заседания Совета.

10. Заседание Совета считается правомочным при участии в нем не менее половины от утвержденного состава членов Совета.

11. Решения Совета принимаются большинством голосов от общего числа присутствующих его членов. При равенстве голосов решающим является голос председательствующего на заседании Совета. Решения Совета оформляются протоколами, которые подписываются председательствующим на заседании Совета и секретарем Совета. Решения Совета носят рекомендательный характер.

12. Члены Совета, несогласные с мнением большинства, могут изложить свое особое мнение, которое в обязательном порядке вносится в протокол заседания.

13. Организационно-техническое обеспечение деятельности Совета осуществляет Министерство природных ресурсов и экологии Омской области.

Приложение № 2
к Указу Губернатора Омской области
от 19 февраля 2015 года № 27

СОСТАВ
научно-технического совета по повышению защищенности населения и территорий Омской области от негативного воздействия вод (далее – Совет)

Гребенщиков Станислав Георгиевич - заместитель Председателя Правительства Омской области, Министр строительства и жилищно-коммунального комплекса Омской области, председатель Совета

Винокуров Александр Юрьевич - Министр природных ресурсов и экологии Омской области, заместитель председателя Совета

Кацман Исаак Фишелевич - генеральный директор закрытого акционерного общества «Центр геодезических технологий», заместитель председателя Совета (по согласованию)

Фидцов Дмитрий Анатольевич - начальник управления недропользования и водных ресурсов Министерства природных ресурсов и экологии Омской области, секретарь Совета

Азаренко Юлия Александровна - доцент кафедры агрохимии и почвоведения федерального государственного бюджетного образовательного учреждения высшего профессионального образования «Омский государственный аграрный университет имени П.А. Столыпина», кандидат сельскохозяйственных наук, доцент (по согласованию)

Барышников Валентин Борисович - заместитель начальника бюджетного учреждения Омской области «Управление социального развития села» (по согласованию)

Березин Леонид Владимирович - профессор кафедры агрохимии и почвоведения федерального государственного бюджетного образовательного учреждения высшего профессионального образования «Омский государственный аграрный университет имени П.А. Столыпина», доктор сельскохозяйственных наук (по согласованию)

Бобренко Игорь Александрович - профессор кафедры агрохимии и почвоведения, декан факультета агрохимии, почвоведения, экологии, природообустройства и водопользования федерального государственного бюджетного образовательного учреждения высшего профессионального образования «Омский государственный аграрный университет имени П.А. Столыпина», доктор сельскохозяйственных наук (по согласованию)

Бокарев Александр Иванович - доцент кафедры безопасности жизнедеятельности федерального государственного бюджетного образовательного учреждения высшего профессионального образования «Омский государственный технический университет», кандидат технических наук, доцент (по согласованию)

Вяткин Игорь Алексеевич - руководитель Омского филиала федерального бюджетного учреждения «Территориальный фонд геологической информации по Сибирскому федеральному округу» (по согласованию)

Гоман Наталья Викторовна - заведующая кафедрой агрохимии и почвоведения федерального государственного бюджетного образовательного учреждения высшего профессионального образования «Омский государственный аграрный университет имени П.А. Столыпина», кандидат сельскохозяйственных наук (по согласованию)

Горчакова Татьяна Николаевна - начальник отдела геологического мониторинга недр Омского филиала федерального бюджетного учреждения «Территориальный фонд геологической информации по Сибирскому федеральному округу» (по согласованию)

Иванов Сергей Сергеевич - начальник федерального государственного бюджетного учреждения «Обь-Иртышское управление по гидрометеорологии и мониторингу окружающей среды» (по согласованию)

Кныш Андрей Иванович - заведующий кафедрой природообустройства, водопользования и охраны водных ресурсов федерального государственного бюджетного образовательного учреждения высшего профессионального образования «Омский государственный аграрный университет имени П.А. Столыпина», кандидат сельскохозяйственных наук, доцент (по согласованию)

Кузьмин Александр Иванович - профессор кафедры природообустройства, водопользования и охраны водных ресурсов федерального государственного бюджетного образовательного учреждения высшего профессионального образования «Омский государственный аграрный университет имени П.А. Столыпина», кандидат технических наук (по согласованию)

Лавренов Сергей Михайлович - главный специалист управления недропользования и водных ресурсов Министерства природных ресурсов и экологии Омской области

Масан Богдан Анатольевич - первый заместитель Министра строительства и жилищно-коммунального комплекса Омской области

Петров Евгений Федорович - доцент кафедры природообустройства, водопользования и охраны водных ресурсов федерального государственного бюджетного образовательного учреждения высшего профессионального образования «Омский государственный аграрный университет имени П.А. Столыпина», кандидат технических наук (по согласованию)

Полев Сергей Васильевич - заместитель руководителя по Омской области, начальник отдела водных ресурсов по Омской области Нижне-Обского бассейнового водного управления Федерального агентства водных ресурсов (по согласованию)

Сологаев Валерий Иванович - профессор кафедры городского строительства и хозяйства федерального государственного бюджетного образовательного учреждения высшего профессионального образования «Сибирская государственная автомобильно-дорожная академия (СибАДИ)», доктор технических наук, профессор (по согласованию)

Стапцов Николай Николаевич - Глава Называевского муниципального района Омской области (по согласованию)

Тусупбеков Жанболат Ашикович - доцент кафедры природообустройства, водопользования и охраны водных ресурсов федерального государственного бюджетного образовательного учреждения высшего профессионального образования «Омский государственный аграрный университет имени П.А. Столыпина», кандидат географических наук (по согласованию)

Шипитько Ольга Владимировна - заместитель Министра экономики Омской области

Юрченко Николай Тимофеевич - директор Омского филиала открытого акционерного общества «Сибирский научно-исследовательский институт гидротехники и мелиорации» (по согласованию)

УКАЗ
Губернатора Омской области

от 19 февраля 2015 года № 28
г. Омск

О внесении изменений в Указ Губернатора Омской области от 30 марта 2004 года № 74

1. Внести в Указ Губернатора Омской области от 30 марта 2004 года № 74 «О порядке опубликования и вступления в силу правовых актов Губернатора Омской области, Правительства Омской области, других органов исполнительной власти Омской области» следующие изменения:

1) пункт 3 дополнить абзацем следующего содержания:

«Приказы и распоряжения органов исполнительной власти Омской области могут быть официально опубликованы на портале правовой информации Омской области с адресом «pravo-omskportal.ru» в информационно-телекоммуникационной сети «Интернет» (далее – правовой портал) с соблюдением требований, установленных пунктом 10.2 настоящего Указа.»;

2) в абзаце втором пункта 10 слова «за исключением случая, предусмотренного пунктом 10.1» заменить словами «за исключением случаев, предусмотренных пунктами 10.1, 10.2»;

3) в пункте 10.1 слова «и заверенной копии на бумажном носителе» исключить;

4) дополнить пунктом 10.2 следующего содержания:

«10.2. Официальное опубликование приказов и распоряжений органов исполнительной власти Омской области может осуществляться путем первого размещения (опубликования) их полного текста на правовом портале. Размещение (опубликование) на правовом портале указанных правовых актов осуществляется соответствующими органами исполнительной власти Омской области в течение 3 дней со дня их подписания с указанием даты размещения (опубликования).

Правовой акт, опубликованный в соответствии с настоящим пунктом, в течение 3 дней со дня его официального опубликования направляется для размещения в газете «Омский вестник» в порядке, установленном пунктом 10 настоящего Указа. При размещении такого правового акта указывается дата его размещения (опубликования) на правовом портале.».

2. Настоящий Указ вступает в силу с 1 апреля 2015 года.

Губернатор Омской области В. И. НАЗАРОВ.

Указ Губернатора Омской области от 19.02.2015 № 28 «О внесении изменений в Указ Губернатора Омской области от 30 марта 2004 года № 74» был впервые опубликован на «Официальном интернет-портале правовой информации» (www.pravo.gov.ru) 25.02.2015 года.

УКАЗ
Губернатора Омской области

от 19 февраля 2015 года № 29
г. Омск

О внесении изменений в Указ Губернатора Омской области от 23 января 2004 года № 18

1. Внести в таблицу приложения № 1 «Численность государственных гражданских служащих Омской области в органах исполнительной власти Омской области» к Указу Губернатора Омской области от 23 января 2004 года №18 «О формировании численности работников органов исполнительной власти Омской области» следующие изменения:

1) в строке 11 цифры «179» заменить цифрами «176»;

2) в строке 12.1 цифры «95» заменить цифрами «93».

2. Настоящий Указ вступает в силу 1 мая 2015 года.

Губернатор Омской области В. И. НАЗАРОВ.

УКАЗ
Губернатора Омской области

от 19 февраля 2015 года № 30
г. Омск

О внесении изменений в Указ Губернатора Омской области от 17 января 2012 года № 2

Внести в состав Межведомственной комиссии по вопросам деятельности организаций, осуществляющих управление жилыми и многоквартирными домами, предоставление коммунальных услуг населению на территории Омской области, утвержденный Указом Губернатора Омской области от 17 января 2012 года № 2, следующие изменения:

1) включить:

- Будько Сергея Владимировича - исполняющего обязанности директора Регионального фонда капитального ремонта многоквартирных домов (по согласованию);

-Голубева Олега Борисовича — исполняющего обязанности председателя Региональной энергетической комиссии Омской области;

- Павского Максима Вадимовича - заместителя начальника Главного управления информационной политики Омской области;

- Чеченко Вадима Александровича - Министра экономики Омской области;

- Фролова Сергея Петровича - первого заместителя Мэра города Омска, директора департамента городского хозяйства' Администрации города Омска (по согласованию);

2) в наименовании должности Лицкевича Сергея Николаевича слова «в Омской» заменить словами «по Омской»;

3) исключить Высоцкого Сергея Васильевича, Гетман Светлану Петровну, Журавлева Вячеслава Станиславовича, Михайлова Игоря Петровича, Синдеева Сергея Викторовича.

Губернатор Омской области В. И. НАЗАРОВ.

УКАЗ
Губернатора Омской области

от 19 февраля 2015 года № 31
г. Омск

О внесении изменений в отдельные указы Губернатора Омской области

1. Внести в Указ Губернатора Омской области от 4 августа 2003 года № 139 «О государственной поддержке граждан в строительстве, достройке, реконструкции и приобретении жилья в Омской области» следующие изменения:

1) в названии, преамбуле и пункте 1 слова «и приобретении» исключить;

2) приложение «Положение о порядке государственной поддержки граждан в строительстве, достройке, реконструкции и приобретении жилья в Омской области» изложить в новой редакции согласно приложению к настоящему Указу.

2. Внести в Порядок предоставления учителям общеобразовательных организаций социальных выплат при ипотечном жилищном кредитовании (заимствовании), утвержденный Указом Губернатора Омской области от 28 марта 2012 года № 34, следующие изменения:

1) в тексте слова «и компенсацию расходов» исключить;

2) пункт 2 изложить в следующей редакции:

«2. В соответствии с настоящим Порядком социальные выплаты предоставляются на оплату первоначального взноса по ипотечному жилищному кредиту (займу) (далее – социальные выплаты).»;

3) в пункте 4:

- абзац второй изложить в следующей редакции:

«При наличии у гражданина права на получение за счет средств областного бюджета социальной поддержки по настоящему Порядку и иному нормативному правовому акту Омской области социальная поддержка предоставляется по одному нормативному правовому акту по выбору гражданина, за исключением случаев, предусмотренных законодательством.»;

- абзац третий после слов «по приобретению» дополнить словом «(строительству)»;

4) в пункте 5:

- подпункт 4 после слов «на приобретение» дополнить словом «(строительство)»;

- подпункт 5 изложить в следующей редакции:

«5) направление средств соответствующего ипотечного жилищного кредита (займа) в соответствии с условиями заключенного договора участия в долевом строительстве многоквартирного дома, договора уступки прав требований или договора купли-продажи в случае приобретения жилого помещения в многоквартирном доме либо индивидуального жилого дома, прошедшего в установленном порядке государственную регистрацию;»;

- дополнить подпунктом 6 следующего содержания:

«6) размер общей площади жилых помещений (долей в праве общей собственности на жилые помещения), принадлежащих на праве собственности гражданину, его супругу, детям (далее – члены семьи) (кроме жилого помещения, в связи с приобретением которого оформляется социальная выплата на первоначальный взнос в соответствии с настоящим Порядком), не должен превышать минимальную площадь жилого помещения.

Для целей настоящего Порядка минимальная площадь жилого помещения составляет 18 кв. метров общей площади жилого помещения на одного члена семьи, состоящей из трех и более человек, 42 кв. метра – для семьи, состоящей из двух человек, 33 кв. метра – для одиноко проживающего гражданина.»;

5) пункт 6 изложить в следующей редакции:

«6. Не позднее тридцати календарных дней с даты заключения между гражданином и ипотечной организацией кредитного договора (договора займа) о предоставлении денежных средств под залог приобретаемого жилого помещения гражданин обращается в Агентство с заявлением о предоставлении средств на первоначальный взнос, к которому прилагаются:

1) копии паспортов гражданина и членов его семьи, копии свидетельств о государственной регистрации актов гражданского состояния (о рождении детей, о браке (расторжении брака) с предъявлением оригинала;

2) справка с места работы гражданина, выданная не ранее чем за пятнадцать календарных дней до даты обращения гражданина в Агентство, подтверждающая, что гражданин на дату выдачи справки является учителем в общеобразовательной организации;

3) документы (копии документов), подтверждающие стаж работы в должности учителя общеобразовательной организации не менее одного года;

4) копия договора участия в долевом строительстве многоквартирного дома, договора уступки прав требований или договора купли-продажи в случае приобретения жилого помещения в многоквартирном доме либо индивидуального жилого дома, прошедшего в установленном порядке государственную регистрацию, с предъявлением оригинала;

5) копия кредитного договора (договора займа) о предоставлении денежных средств под залог приобретаемого жилого помещения, заключенного гражданином и ипотечной организацией, с предъявлением оригинала;

6) справки Управления Федеральной службы государственной регистрации, кадастра и картографии по Омской области о наличии (отсутствии) жилых помещений, принадлежащих гражданину и членам семьи, полученные гражданином не ранее чем за тридцать календарных дней до даты обращения в Агентство;

7) справки о наличии (отсутствии) жилых помещений, принадлежащих гражданину и членам семьи, права на которые не зарегистрированы в Едином государственном реестре прав на недвижимое имущество и сделок с ним (при наличии данных жилых помещений также прилагаются копии правоустанавливающих документов на них).

В случае если жилое помещение приобретается в долевую собственность гражданина и лиц, указанных в подпункте 4 пункта 5 настоящего Порядка, к заявлению дополнительно прилагаются копии документов, удостоверяющих их личность, а также копии свидетельств о рождении гражданина, его супруга с предъявлением оригиналов.

Форма заявления о предоставлении средств на первоначальный взнос утверждается Агентством. Указанное заявление должно содержать отметку об ознакомлении гражданина с условием, предусмотренным подпунктом 3 пункта 5 настоящего Порядка.»;

6) в пункте 8:

- в абзаце первом слова «В течение пяти» заменить словами «В течение пятнадцати»;

- в абзаце втором слова «сроком на девяносто календарных дней» исключить;

7) в пункте 9:

- в подпункте 3 слова «при ипотечном жилищном кредитовании (заимствовании)», «, за исключением случаев, предусмотренных настоящим Порядком» исключить;

- подпункт 4 изложить в следующей редакции:

«4) несоответствие гражданина требованиям, установленным настоящим Порядком;»;

8) пункт 11 изложить в следующей редакции:

«11. Агентство в течение 10 рабочих дней со дня поступления бюджетных средств на лицевой счет Агентства перечисляет средства на первоначальный взнос на специальный блокированный банковский счет гражданина в соответствии со списком получателей.»;

9) пункты 12, 15, 16, 18, 20 исключить;

10) пункт 17 изложить в следующей редакции:

«17. В случае расторжения трудового договора с гражданином до истечения пяти лет с даты получения социальной выплаты по основаниям, предусмотренным пунктами 1, 3, 5, 7 части первой статьи 77, пунктами 3, 5, 6, 8, 11 части первой статьи 81, пунктом 4 части первой статьи 83, пунктами 1, 2 статьи 336 Трудового кодекса Российской Федерации, гражданин в месячный срок с даты расторжения трудового договора возвращает в Агентство полученную социальную выплату.

В случае расторжения трудового договора с гражданином до истечения пяти лет с даты получения социальной выплаты по основаниям, не указанным в настоящем пункте, а также в случае последующего трудоустройства гражданина учителем в общеобразовательную организацию до истечения тридцати календарных дней с даты увольнения социальная выплата не возвращается. О трудоустройстве гражданину необходимо уведомить Агентство в течение трех рабочих дней со дня трудоустройства с предоставлением соответствующих документов.»;

11) в пункте 19 слова «договоре купли-продажи жилого помещения» заменить словами «гражданско-правовом договоре, направленном на приобретение (строительство) жилого помещения,».

3. Внести в Порядок предоставления медицинским работникам социальных выплат при ипотечном жилищном кредитовании (заимствовании), утвержденный Указом Губернатора Омской области от 25 мая 2012 года № 50, следующие изменения:

1) в тексте слова «и компенсацию расходов» исключить;

2) пункт 2 изложить в следующей редакции:

«2. В соответствии с настоящим Порядком социальные выплаты предоставляются на оплату первоначального взноса по ипотечному жилищному кредиту (займу) (далее – социальные выплаты).»;

3) абзац второй пункта 4 изложить в следующей редакции:

«При наличии у гражданина права на получение за счет средств областного бюджета государственной поддержки в целях улучшения жилищных условий по настоящему Порядку и иному нормативному правовому акту Омской области государственная поддержка предоставляется по одному нормативному правовому акту по выбору гражданина.»;

4) в пункте 5:

- подпункт 4 изложить в следующей редакции:

«4) размер общей площади жилых помещений (долей в праве общей собственности на жилые помещения), принадлежащих на праве собственности гражданину, его супругу, несовершеннолетним детям и (или) детям в возрасте до 23 лет, обучающимся в образовательных организациях по очной форме обучения, в том числе детям от предыдущих браков гражданина или его супруга либо детям, рожденным у гражданина или его супруга вне брака, проживающим в семье гражданина (далее – члены семьи) (кроме жилого помещения, в связи с приобретением которого оформляется социальная выплата на первоначальный взнос в соответствии с настоящим Порядком), не должен превышать минимальную площадь жилого помещения.

Для целей настоящего Порядка минимальная площадь жилого помещения составляет 18 кв. метров общей площади жилого помещения на одного члена семьи, состоящей из трех и более человек, 42 кв. метра – для семьи, состоящей из двух человек, 33 кв. метра – для одиноко проживающего гражданина;»;

- подпункт 5 исключить;

5) в пункте 6:

- в абзаце седьмом точку заменить точкой с запятой;

- дополнить новым абзацем восьмым следующего содержания:

«7) справки Управления Федеральной службы государственной регистрации, кадастра и картографии по Омской области о наличии (отсутствии) жилых помещений, принадлежащих гражданину и членам семьи, полученные гражданином не ранее чем за тридцать календарных дней до даты обращения в Агентство.»;

6) в пункте 8:

- в абзаце втором слова «сроком на девяносто календарных дней» исключить;

- абзац четвертый исключить;

7) в пункте 9:

- в подпункте 3 слова «, за исключением случаев, предусмотренных настоящим Порядком» исключить;

- подпункт 4 изложить в следующей редакции:

«4) несоответствие гражданина требованиям, установленным настоящим Порядком;»;

8) пункт 11 изложить в следующей редакции:

«11. Агентство в течение 10 рабочих дней со дня поступления бюджетных средств на лицевой счет Агентства перечисляет средства на первоначальный взнос на специальный блокированный банковский счет гражданина в соответствии со списком получателей.»;

9) пункты 12, 15, 16, 18, 20 исключить;

10) пункт 17 изложить в следующей редакции:

«17. В случае расторжения трудового договора с гражданином до истечения пяти лет с даты получения социальной выплаты по основаниям, предусмотренным пунктами 1, 3, 5, 7 части первой статьи 77, пунктами 3, 5, 6, 11 части первой статьи 81, пунктом 4 части первой статьи 83 Трудового кодекса Российской Федерации, гражданин в месячный срок с даты расторжения трудового договора возвращает в Агентство полученную социальную выплату.

В случае расторжения трудового договора с гражданином до истечения пяти лет с даты получения социальной выплаты по основаниям, не указанным в настоящем пункте, а также в случае последующего трудоустройства гражданина медицинским работником в государственное учреждение здравоохранения Омской области до истечения тридцати календарных дней с даты увольнения социальная выплата не возвращается. О трудоустройстве гражданину необходимо уведомить Агентство в течение трех рабочих дней со дня трудоустройства с предоставлением соответствующих документов.»;

11) пункт 19 изложить в следующей редакции:

«19. Размер средств на первоначальный взнос составляет 20 процентов от размера ипотечного жилищного кредита (займа). Размер средств на первоначальный взнос не должен превышать размера первоначального взноса, указанного в договоре купли-продажи жилого помещения и кредитном договоре (договоре займа).

В случае приобретения гражданином индивидуального жилого дома (части жилого дома) в стоимость жилого помещения также включается стоимость земельного участка, на котором такой жилой дом (часть жилого дома) расположен.».

4. Внести в Положение о порядке предоставления многодетным семьям социальных выплат для строительства индивидуальных жилых домов, утвержденное Указом Губернатора Омской области от 13 декабря 2013 года № 168, следующие изменения:

1) пункт 2 после слов «относятся семьи,» дополнить словами «члены которых являются гражданами Российской Федерации, проживающими на территории Омской области,»;

2) подпункт 2 пункта 5 изложить в следующей редакции:

«2) имеющим собственные, заемные и (или) иные средства в размере, составляющем разницу между сметной стоимостью строительства индивидуального жилого дома, суммой, на которую выполнены строительные работы, и суммой социальной выплаты, рассчитанной в соответствии с пунктами 9 и 10 настоящего Положения.

В качестве собственных средств могут быть учтены средства (часть средств) материнского (семейного) капитала в соответствии с Правилами направления средств (части средств) материнского (семейного) капитала на улучшение жилищных условий, утвержденными постановлением Правительства Российской Федерации от 12 декабря 2007 года № 862;»;

3) абзац второй пункта 10 изложить в следующей редакции:

«Для определения средней рыночной стоимости 1 кв. метра общей площади жилья Агентство руководствуется показателем средней рыночной стоимости 1 кв. метра общей площади жилья в Омской области, который определен федеральным органом исполнительной власти, осуществляющим функции по выработке и (или) реализации государственной политики и нормативно-правовому регулированию в сфере строительства, действующим на дату формирования сводного списка.»;

4) пункт 12 исключить;

5) в пункте 15:

- абзац восьмой изложить в следующей редакции:

«В случае если многодетная семья на учете не состоит, в отношении каждого члена многодетной семьи представляются справки о наличии (отсутствии) в собственности жилых помещений, права на которые не зарегистрированы в Едином государственном реестре прав на недвижимое имущество и сделок с ним (при наличии данных жилых помещений также прилагаются копии правоустанавливающих документов на них с предъявлением оригинала), а также справки Управления Федеральной службы государственной регистрации, кадастра и картографии по Омской области о наличии (отсутствии) в собственности жилых помещений, полученные гражданином не ранее чем за тридцать календарных дней до даты обращения в Агентство;»;

- абзац девятый исключить;

- в подпункте 8 слова «, за исключением случаев, когда в качестве собственных средств многодетной семьи учитывается наличие в ее собственности индивидуального жилого дома, являющегося объектом незавершенного строительства» исключить;

- в подпункте 10 слова «, а также копию свидетельства о государственной регистрации права собственности на объект незавершенного строительства – для многодетной семьи, у которой в качестве собственных средств учитывается индивидуальный жилой дом, являющийся объектом незавершенного строительства, с предъявлением оригинала» исключить;

6) в пункте 20 слова «до 1 августа» заменить словами «до 1 июня», слова «до 15 августа» заменить словами «до 15 июня»;

7) дополнить пунктом 20.1 следующего содержания:

«20.1. Для включения в список получателей Агентство до 15 января текущего года уведомляет многодетные семьи, состоящие в сводном списке, за исключением многодетных семей, подавших заявление о предоставлении социальной выплаты в течение пяти месяцев, предшествующих включению в список получателей, о необходимости предоставления документов, подтверждающих право на получение социальной выплаты, указанных в подпунктах 2 – 4, 6 – 10 и 13 пункта 15 настоящего Положения.

Многодетные семьи предоставляют в Агентство указанные документы в течение 30 календарных дней с даты получения соответствующего уведомления.

Многодетные семьи, не подтвердившие свое право на получение социальной выплаты, исключаются из сводного списка, о чем письменно уведомляются в течение десяти календарных дней с даты принятия Агентством соответствующего решения.».

5. Граждане, состоящие на дату вступления в силу настоящего Указа на учете в бюджетном учреждении Омской области «Агентство жилищного строительства Омской области» в соответствии с Указом Губернатора Омской области от 4 августа 2003 года № 139 «О государственной поддержке граждан в строительстве, достройке, реконструкции и приобретении жилья в Омской области» для получения государственной поддержки в форме займа на приобретение готового жилья, сохраняют право на получение государственной поддержки при строительстве, достройке, реконструкции жилья с даты первоначального заявления при условии подачи нового заявления с указанием цели предоставления государственной поддержки.

6. Приостановить прием от семей заявлений о предоставлении компенсации в соответствии с Указом Губернатора Омской области от 24 мая 2007 года № 70 «О Порядке компенсации семьям расходов на погашение части ипотечного жилищного кредита (займа) в случае рождения (усыновления, удочерения) второго ребенка или последующих детей» с даты вступления в силу настоящего Указа.

7. Приостановить прием от граждан заявлений о предоставлении социальных выплат на компенсацию части расходов при ипотечном жилищном кредитовании (заимствовании) в соответствии с Указом Губернатора Омской области от 16 июня 2009 года № 56 «О Порядке предоставления гражданам социальных выплат на компенсацию части расходов при ипотечном жилищном кредитовании (заимствовании) на приобретение жилых помещений в многоквартирных домах и строительство индивидуальных жилых домов» с даты вступления в силу настоящего Указа.

8. Граждане, обратившиеся в бюджетное учреждение Омской области «Агентство жилищного строительства Омской области» с заявлением о предоставлении социальных выплат в соответствии с указами Губернатора Омской области от 28 марта 2012 года № 34 «О Порядке предоставления учителям общеобразовательных организаций социальных выплат при ипотечном жилищном кредитовании (заимствовании)» и от 25 мая 2012 года № 50 «О Порядке предоставления медицинским работникам социальных выплат при ипотечном жилищном кредитовании (заимствовании)» до вступления в силу настоящего Указа и имевшие право на получение социальных выплат на компенсацию части расходов по уплате процентов по ипотечному жилищному кредиту (займу) на дату вступления в силу настоящего Указа, сохраняют право на их получение. При этом социальные выплаты предоставляются им в соответствии с условиями и порядком, установленными на дату обращения с заявлением.

9. Настоящий Указ вступает в силу через десять дней после дня его официального опубликования.

Губернатор Омской области В. И. НАЗАРОВ.

Приложение
к Указу Губернатора Омской области
от 19 февраля 2015 года № 31
«Приложение
к Указу Губернатора Омской области
от 4 августа 2003 года № 139

ПОЛОЖЕНИЕ
о порядке государственной поддержки граждан в строительстве, достройке, реконструкции жилья в Омской области

I. Общие положения

1. Настоящее Положение устанавливает порядок предоставления государственной поддержки граждан Российской Федерации (далее – граждане):

1) при строительстве нового жилья либо реконструкции иных объектов недвижимости под жилье (далее – новое строительство);

2) при достройке либо реконструкции индивидуального жилого дома, принадлежащего гражданину на праве собственности (далее – достройка, реконструкция жилья).

2. Государственная поддержка граждан при новом строительстве, достройке или реконструкции жилья (далее – государственная поддержка) осуществляется за счет средств областного бюджета в следующих формах:

1) финансирование нового строительства жилья в целях последующей передачи жилого помещения гражданину на условиях оплаты последним части стоимости жилья за счет собственных средств и оплаты оставшейся части стоимости за счет средств займа, предоставленного под залог (ипотеку) приобретаемого жилья;

2) предоставление займа на достройку, реконструкцию жилья под залог (ипотеку) данного жилья.

Заем, предусмотренный настоящим пунктом (далее – ипотечный жилищный заем), предоставляется только один раз.

При наличии у гражданина права на получение за счет средств областного бюджета государственной поддержки в целях улучшения жилищных условий по настоящему Положению и иному нормативному правовому акту Омской области государственная поддержка предоставляется по одному нормативному правовому акту по выбору гражданина.

3. Организация работы по реализации настоящего Положения возлагается на бюджетное учреждение Омской области «Агентство жилищного строительства Омской области» (далее – Агентство).

4. Агентство в соответствии с настоящим Положением выполняет следующие функции:

1) определяет порядок рассмотрения документов, предоставляемых гражданином для приобретения права на получение государственной поддержки;

2) рассматривает заявления и иные документы граждан, предоставляемые для приобретения права на получение государственной поддержки, принимает по ним решения;

3) выступает заказчиком (застройщиком) при строительстве жилья либо реконструкции объектов недвижимости под жилье, а также осуществляет долевое участие в строительстве жилья, реконструкции объектов недвижимости под жилье, осуществляемой иными застройщиками, приобретает права на жилье. При выполнении функций заказчика (застройщика) Агентство привлекает организации для участия в строительстве жилья в порядке, установленном федеральным законодательством;

4) обеспечивает целевое использование средств, направляемых ему на оказание гражданам государственной поддержки;

5) заключает с участниками государственной поддержки договоры;

6) разрабатывает и вносит на рассмотрение Губернатору Омской области и в Правительство Омской области предложения о развитии и совершенствовании механизма государственной поддержки, проекты соответствующих правовых актов;

7) ежемесячно предоставляет в Министерство финансов Омской области и Министерство строительства и жилищно-коммунального комплекса Омской области отчет об использовании средств областного бюджета, направляемых в Агентство, объемах средств, получаемых Агентством за счет возврата ипотечных жилищных займов, и информацию о предоставленных ипотечных жилищных займах;

8) взаимодействует с органами исполнительной власти Омской области, органами местного самоуправления Омской области по вопросам предоставления государственной поддержки;

9) ежегодно при формировании областного бюджета предоставляет в Министерство финансов Омской области и Министерство строительства и жилищно-коммунального комплекса Омской области предложения по объемам и направлениям предоставления ипотечных жилищных займов за счет реинвестирования средств, полученных по ранее выданным ипотечным жилищным кредитам (займам);

10) осуществляет иные функции в соответствии с законодательством Омской области, настоящим Положением и Уставом Агентства.

II. Порядок и условия предоставления за счет средств областного бюджета ипотечного жилищного займа

5. Право на получение ипотечного жилищного займа имеют следующие категории граждан, проживающих на территории Омской области:

1) работники государственных учреждений Омской области, муниципальных учреждений, находящихся на территории Омской области, работники органов государственной власти Омской области, органов местного самоуправления Омской области (далее – работники бюджетной сферы);

2) молодые семьи, в которых возраст каждого из супругов на день подачи предусмотренных настоящим Положением документов не превышает 35 лет, либо неполные семьи, состоящие из одного молодого родителя, возраст которого на день подачи предусмотренных настоящим Положением документов не превышает 35 лет, и одного и более детей;

3) приемные семьи;

4) многодетные семьи, имеющие в своем составе трех и более детей, включая усыновленных (удочеренных);

5) ветераны боевых действий;

6) иные категории граждан, определяемые Губернатором Омской области в соответствии с законодательством.

6. Ипотечный жилищный заем может быть предоставлен гражданину при соблюдении следующих требований:

1) ежемесячный доход одиноко проживающего гражданина за последние 12 месяцев не превышает пятикратной величины прожиточного минимума на душу населения, установленной в Омской области

(далее – величина прожиточного минимума);

ежемесячный совокупный доход гражданина, его супруги (супруга), несовершеннолетних детей и (или) детей в возрасте до 23 лет, обучающихся в образовательных организациях по очной форме обучения (далее – члены семьи), за последние 12 месяцев не превышает:

- для семьи, состоящей из двух человек, – пятикратной величины прожиточного минимума, умноженной на два;

- для семьи, состоящей из трех человек, – четырехкратной величины прожиточного минимума, умноженной на три;

- для семьи, состоящей из четырех и более человек, – трехкратной величины прожиточного минимума, умноженной на количество членов семьи;

2) совокупное количество квадратных метров жилья в жилых помещениях (долях в жилых помещениях), принадлежащих на праве собственности гражданину и его супруге (супругу), несовершеннолетним детям и (или) детям в возрасте до 23 лет, обучающимся в образовательных организациях по очной форме обучения, из расчета на каждого из указанных лиц, составляет менее размера площади жилого помещения, установленного в абзаце втором пункта 12 настоящего Положения.

7. Ипотечный жилищный заем гражданам предоставляется согласно хронологическому порядку поступления заявлений, указанных в пункте 9 настоящего Положения.

Внеочередное предоставление ипотечного жилищного займа осуществляется гражданам в целях достройки индивидуальных жилых домов.

8. Для получения ипотечного жилищного займа гражданин обращается в Агентство, где с ним проводится предварительное собеседование о предоставлении ему ипотечного жилищного займа.

Право на обращение для получения ипотечного жилищного займа возникает у гражданина, если он соответствует условиям предоставления ипотечного жилищного займа.

9. Для решения вопроса о наличии права на получение ипотечного жилищного займа гражданин представляет в Агентство заявление по установленной Агентством форме и документы, указанные в приложении к настоящему Положению.

Агентство осуществляет регистрацию заявлений в журнале регистрации с присвоением каждому заявлению порядкового номера. Журнал регистрации должен быть прошит, пронумерован и заверен печатью Агентства.

10. В течение 30 календарных дней со дня подачи гражданином заявления и документов Агентством принимается решение о постановке гражданина на учет для предоставления ипотечного жилищного займа либо об отказе в постановке на учет для предоставления ипотечного жилищного займа. О принятом решении гражданин уведомляется в течение 10 календарных дней с даты принятия указанного решения.

11. Условия предоставления ипотечного жилищного займа:

1) наличие у гражданина постоянного и достаточного для возврата ипотечного жилищного займа источника дохода, подтвержденного официальными документами. При рассмотрении вопроса о предоставлении ипотечного жилищного займа Агентство учитывает доходы гражданина и его супруги (супруга), а также возможность погашения ипотечного жилищного займа из иных источников, не запрещенных законодательством. Супруг или супруга гражданина, доходы которых были учтены Агентством, становятся участниками государственной поддержки в качестве солидарных созаемщиков по ипотечному жилищному займу. К ним предъявляются требования, установленные настоящим пунктом. Сумма, ежемесячно уплачиваемая для возврата ипотечного жилищного займа, не должна превышать 40 процентов совокупного среднего (за последние 12 месяцев) ежемесячного дохода гражданина и его супруги (супруга), доходы которых были учтены Агентством при рассмотрении вопроса о предоставлении ипотечного жилищного займа. При этом сумма доходов, ежемесячно остающаяся в распоряжении гражданина и его супруги (супруга), несовершеннолетних детей и (или) детей в возрасте до 23 лет, обучающихся в образовательных организациях по очной форме обучения, не должна быть ниже величины прожиточного минимума в расчете на каждого из указанных лиц;

2) непрерывность занятости гражданина в течение последних 2 лет, а для работников бюджетной сферы непрерывность занятости в течение последних 2 лет в государственных учреждениях Омской области, муниципальных учреждениях, находящихся на территории Омской области, органах государственной власти Омской области, органах местного самоуправления Омской области.

Для целей настоящего Положения под непрерывностью занятости понимается отсутствие перерывов при смене работы гражданином (работником бюджетной сферы) продолжительностью более 30 дней подряд, за исключением времени нахождения на учете в органах службы занятости населения;

3) согласие гражданина оплатить за счет собственных средств не менее 20 процентов стоимости жилья при новом строительстве либо сметной стоимости реконструкции индивидуального жилого дома при реконструкции, или готовность индивидуального жилого дома гражданина в размере не менее 20 процентов сметной стоимости при достройке. Степень готовности жилья определяется Агентством или по его поручению третьим лицом.

Для принятия Агентством решения о предоставлении в установленном порядке гражданину ипотечного жилищного займа гражданин представляет в Агентство документы, указанные в приложении к настоящему Положению.

12. При приобретении жилья в строящемся за счет средств областного бюджета многоквартирном доме ипотечный жилищный заем предоставляется гражданину в размере до 80 процентов от стоимости жилья из расчета минимальной площади жилого помещения и себестоимости 1 кв.м жилья на дату предоставления ипотечного жилищного займа.

Для целей настоящего Положения минимальная площадь жилого помещения составляет 18 кв.м общей площади жилого помещения на одного члена семьи, состоящей из трех и более человек, 42 кв.м – для семьи, состоящей из двух человек, 33 кв.м – для одиноко проживающего гражданина.

13. При достройке индивидуального жилого дома ипотечный жилищный заем предоставляется в размере сметной стоимости достройки индивидуального жилого дома.

При реконструкции индивидуального жилого дома ипотечный жилищный заем предоставляется в размере до 80 процентов сметной стоимости реконструкции индивидуального жилого дома.

Размер ипотечного жилищного займа на достройку или реконструкцию индивидуального жилого дома не должен превышать расчетной стоимости, определяемой как произведение минимальной площади жилого помещения и стоимости 1 кв.м общей площади жилья, установленной уполномоченным федеральным органом исполнительной власти для Омской области на дату предоставления ипотечного жилищного займа.

При соответствующей платежеспособности гражданина суммы ипотечного жилищного займа должно быть достаточно для завершения достройки или реконструкции индивидуального жилого дома и ввода его в эксплуатацию в срок не более 2 лет со дня предоставления ипотечного жилищного займа.

14. Ипотечный жилищный заем предоставляется гражданину (заемщику) под залог (ипотеку) приобретаемого, достраиваемого либо реконструируемого жилья, принадлежащего гражданину (заемщику) на праве собственности. Имущество, являющееся предметом залога (ипотеки), подлежит страхованию гражданином (заемщиком) в соответствии с федеральным законодательством.

В удостоверение прав по договору займа и договору залога (ипотеки) гражданином может быть выдана закладная.

Денежные средства, возвращаемые гражданами по договорам займа и иным договорам, являются дополнительным бюджетным источником финансирования государственной поддержки и направляются Агентством на дальнейшую реализацию государственной поддержки в рамках реализации настоящего Положения.

15. Срок, на который предоставляется ипотечный жилищный заем, устанавливается до 15 лет в зависимости от доходов гражданина и его возраста. Предельный срок ипотечного жилищного займа ограничивается наступлением пенсионного возраста для назначения страховой пенсии по старости у заемщиков (созаемщиков) и поручителей – физических лиц. Займы, предоставляемые гражданам за счет средств областного бюджета, являются беспроцентными.

Приложение
к Положению о порядке государственной поддержки граждан в строительстве, достройке, реконструкции жилья в Омской области

ПЕРЕЧЕНЬ
документов, представляемых гражданином для принятия решения о постановке на учет для предоставления ипотечного жилищного займа, предоставлении ипотечного жилищного займа

I. Общие документы

1. Копии паспортов гражданина и членов его семьи, копии свидетельств о рождении детей (при наличии).

2. Копия свидетельства о браке (расторжении брака), копия брачного договора (при наличии).

3. Справки о доходах гражданина и членов его семьи, полученных ими за последние двенадцать месяцев, и (или) копии налоговых деклараций гражданина и членов его семьи за последний отчетный период, заверенные налоговым органом.

4. Копии трудовых книжек гражданина, его супруги (супруга), заверенные работодателем.

5. Справка с места работы гражданина, подписанная руководителем и главным бухгалтером, о наличии или отсутствии удержаний из его заработной платы по исполнительным и иным документам.

6. Справки Управления Федеральной службы государственной регистрации, кадастра и картографии по Омской области, подтверждающие наличие (отсутствие) жилых помещений в собственности гражданина и членов его семьи, полученные гражданином не ранее чем за 30 календарных дней до даты обращения в Агентство.

7. Справки государственного предприятия Омской области «Омский центр технической инвентаризации и землеустройства», подтверждающие наличие (отсутствие) жилых помещений в собственности гражданина и членов его семьи.

8. Копии документов, подтверждающих право собственности гражданина на принадлежащие ему жилые помещения (свидетельство о государственной регистрации права либо регистрационное удостоверение и документ, подтверждающий переход права собственности на жилое помещение) (при наличии).

9. Копия свидетельства о постановке гражданина на учет в налоговом органе.

10. Справка образовательной организации, подтверждающая обучение ребенка по очной форме обучения (для граждан, имеющих детей в возрасте до 23 лет, обучающихся в образовательных организациях по очной форме обучения).

11. Справка кредитора (заимодавца) об остатке и сроке погашения ссудной задолженности и копия кредитного договора (договора займа), при наличии у гражданина задолженности по кредитным договорам (договорам займа) либо по договорам поручительства.

II. Документы, подтверждающие принадлежность гражданина к категориям граждан, имеющих право на получение ипотечного жилищного займа

12. Копии документов, подтверждающих признание граждан опекунами либо попечителями несовершеннолетних детей (договор о приемной семье, паспорт приемной семьи, удостоверение многодетной семьи), для многодетных и приемных семей.

13. Копия удостоверения ветерана боевых действий для ветеранов боевых действий.

III. Документы, представляемые индивидуальными предпринимателями

14. Копия свидетельства о государственной регистрации гражданина в качестве индивидуального предпринимателя.

15. Копии налоговых деклараций с отметкой принявшего их налогового органа либо справки по форме № 3-НДФЛ в зависимости от форм налоговой отчетности (за последние два года).

16. Копии квитанций об уплате единого налога на вмененный доход для отдельных видов деятельности (за последние два года) – для лиц, являющихся плательщиками данного налога.

17. Справка налогового органа о состоянии расчетов по налогам и другим обязательным платежам.

IV. Документы, представляемые гражданами при получении ипотечного жилищного займа на достройку либо реконструкцию индивидуального жилого дома (далее – жилой дом)

18. Копия свидетельства о государственной регистрации права собственности на земельный участок либо договор аренды земельного участка.

19. Копия свидетельства о государственной регистрации права собственности на объект незавершенного строительства либо реконструируемый жилой дом.

20. Копия кадастрового либо технического паспорта объекта незавершенного строительства либо реконструируемого жилого дома.

21. Копия кадастрового паспорта земельного участка.

22. Проект строящегося (реконструируемого) жилого дома.

23. Смета на строительство (реконструкцию) жилого дома.

24. Выписка из Единого государственного реестра прав на недвижимое имущество и сделок с ним об отсутствии обременения на объект незавершенного строительства либо реконструируемый жилой дом и земельный участок.

25. Копия разрешения на строительство (реконструкцию) жилого дома.

_____»

Правительство Омской области
ПОСТАНОВЛЕНИЕ

от 24 февраля 2015 года № 30-п
г. Омск

О внесении изменений в постановление Правительства Омской области от 2 июля 2014 года № 142-п

Внести в Порядок предоставления за счет средств областного бюджета субсидий юридическим лицам и индивидуальным предпринимателям в рамках выполнения Министерством культуры Омской области мероприятий государственной программы Омской области «Развитие культуры и туризма» на 2014 – 2020 годы, утвержденный постановлением Правительства Омской области от 2 июля 2014 года № 142-п, следующие изменения:

1. Подпункт 1 пункта 4 изложить в следующей редакции:

«1) выполнение работ (оказание услуг), предусмотренных пунктом 2 настоящего Порядка, на территориях муниципальных образований Омской области;».

2. В подпункте 2 пункта 6 слова «Главным управлением финансового контроля Омской области» заменить словами «органами государственного финансового контроля».

3. В абзаце втором пункта 7 слова «включаются представители» заменить словами «включается представитель».

Губернатор Омской области, Председатель Правительства Омской области
В. И. НАЗАРОВ.

ОТДЕЛ РЕКЛАМЫ ГАЗЕТЫ «ОМСКИЙ ВЕСТНИК»
53-10-77

Правительство Омской области
ПОСТАНОВЛЕНИЕ

от 24 февраля 2015 года № 20-п
г. Омск

О внесении изменений в постановление Правительства Омской области от 15 октября 2013 года № 252-п

1. Внести в приложение «Государственная программа Омской области «Развитие сельского хозяйства и регулирование рынков сельскохозяйственной продукции, сырья и продовольствия Омской области» к постановлению Правительства Омской области от 15 октября 2013 года № 252-п следующие изменения:

1) строку «Объемы и источники финансирования государственной программы в целом и по годам ее реализации» таблицы раздела I «Паспорт государственной программы Омской области «Развитие сельского хозяйства и регулирование рынков сельскохозяйственной продукции, сырья и продовольствия Омской области» изложить в следующей редакции:

Объемы и источники финансирования государственной программы в целом и по годам ее реализации	Общие расходы областного бюджета на реализацию государственной программы составят 14 708 720 370,92 рубля, в том числе по годам: 2014 год – 4 125 341 235,37 рубля; 2015 год – 1 545 396 251,40 рубля; 2016 год – 1 159 704 219,32 рубля; 2017 год – 1 244 742 678,16 рубля; 2018 год – 2 208 450 279,67 рубля; 2019 год – 2 191 984 684,00 рубля; 2020 год – 2 233 101 023,00 рубля. Из общего объема расходы областного бюджета за счет налоговых и неналоговых доходов, поступлений нецелевого характера из федерального бюджета составят 12 302 080 408,31 рубля, в том числе по годам: 2014 год – 1 718 701 272,76 рубля; 2015 год – 1 545 396 251,40 рубля; 2016 год – 1 159 704 219,32 рубля; 2017 год – 1 244 742 678,16 рубля; 2018 год – 2 208 450 279,67 рубля; 2019 год – 2 191 984 684,00 рубля; 2020 год – 2 233 101 023,00 рубля. Из общего объема расходы областного бюджета за счет поступлений целевого характера из федерального бюджета составят 2 406 639 962,61 рубля, в том числе в 2014 году – 2 406 639 962,61 рубля. Прогнозируемый объем финансирования из федерального бюджета – 8 532 043 427,00 рубля, в том числе по годам: 2015 год – 1 957 774 141,00 рубля; 2016 год – 1 311 149 080,00 рубля; 2017 год – 1 038 389 291,00 рубля; 2018 год – 1 375 883 254,00 рубля; 2019 год – 1 396 112 512,00 рубля; 2020 год – 1 452 735 149,00 рубля. Прогнозируемый объем финансирования из местных бюджетов – 198 388 338,71 рубля, в том числе по годам: 2014 год – 13 334 148,00 рубля; 2015 год – 21 472 618,00 рубля; 2016 год – 17 336 256,36 рубля; 2017 год – 23 093 126,73 рубля; 2018 год – 40 451 418,87 рубля; 2019 год – 40 998 459,87 рубля; 2020 год – 41 702 310,87 рубля. Прогнозируемый объем финансирования из внебюджетных источников (инвестиции из иных источников финансирования) – 42 332 706 296,00 рубля, в том числе по годам: 2014 год – 5 753 175 547,00 рубля; 2015 год – 5 506 547 784,00 рубля; 2016 год – 5 122 056 150,00 рубля; 2017 год – 5 285 012 461,00 рубля; 2018 год – 6 811 830 122,00 рубля; 2019 год – 6 697 317 116,00 рубля; 2020 год – 7 156 767 116,00 рубля

2) в разделе VI «Объем и источники финансирования государственной программы в целом и по годам ее реализации, а также обоснование потребности в необходимых финансовых ресурсах»:

- абзацы двадцать четвертый – тридцать девятый изложить в следующей редакции:

«Общие расходы областного бюджета на реализацию государственной программы составят 14 708 720 370,92 рубля, в том числе по годам:
2014 год – 4 125 341 235,37 рубля;
2015 год – 1 545 396 251,40 рубля;
2016 год – 1 159 704 219,32 рубля;
2017 год – 1 244 742 678,16 рубля;
2018 год – 2 208 450 279,67 рубля;
2019 год – 2 191 984 684,00 рубля;
2020 год – 2 233 101 023,00 рубля.
Из общего объема расходы областного бюджета за счет налоговых и неналоговых доходов, поступлений нецелевого характера из федерального бюджета составят 12 302 080 408,31 рубля, в том числе по годам:
2014 год – 1 718 701 272,76 рубля;
2015 год – 1 545 396 251,40 рубля;
2016 год – 1 159 704 219,32 рубля;
2017 год – 1 244 742 678,16 рубля;
2018 год – 2 208 450 279,67 рубля;
2019 год – 2 191 984 684,00 рубля;
2020 год – 2 233 101 023,00 рубля.
Из общего объема расходы областного бюджета за счет поступлений целевого характера из федерального бюджета составят 2 406 639 962,61 рубля, в том числе в 2014 году – 2 406 639 962,61 рубля.
Прогнозируемый объем финансирования из федерального бюджета – 8 532 043 427,00 рубля, в том числе по годам:
2015 год – 1 957 774 141,00 рубля;
2016 год – 1 311 149 080,00 рубля;
2017 год – 1 038 389 291,00 рубля;
2018 год – 1 375 883 254,00 рубля;
2019 год – 1 396 112 512,00 рубля;
2020 год – 1 452 735 149,00 рубля.
Прогнозируемый объем финансирования из местных бюджетов – 198 388 338,71 рубля, в том числе по годам:
2014 год – 13 334 148,00 рубля;
2015 год – 21 472 618,00 рубля;
2016 год – 17 336 256,36 рубля;
2017 год – 23 093 126,73 рубля;
2018 год – 40 451 418,87 рубля;
2019 год – 40 998 459,87 рубля;
2020 год – 41 702 310,87 рубля.
Прогнозируемый объем финансирования из внебюджетных источников – 508 449 018,00 рубля, в том числе по годам:
2014 год – 82 553 500,00 рубля;
2015 год – 82 963 943,00 рубля;
2016 год – 25 966 994,00 рубля;
2017 год – 35 128 010,00 рубля;
2018 год – 88 881 704,00 рубля;
2019 год – 93 615 789,00 рубля;
2020 год – 99 339 078,00 рубля

- абзацы сорок первый – сорок пятый изложить в следующей редакции:

«Прогнозируемый объем финансирования из федерального бюджета – 8 532 043 427,00 рубля, в том числе по годам:
2015 год – 1 957 774 141,00 рубля;
2016 год – 1 311 149 080,00 рубля;
2017 год – 1 038 389 291,00 рубля;
2018 год – 1 375 883 254,00 рубля;»;

- абзацы сорок восьмой – пятьдесят пятый изложить в следующей редакции:

«Прогнозируемый объем финансирования из местных бюджетов – 198 388 338,71 рубля, в том числе по годам:
2014 год – 13 334 148,00 рубля;
2015 год – 21 472 618,00 рубля;
2016 год – 17 336 256,36 рубля;
2017 год – 23 093 126,73 рубля;
2018 год – 40 451 418,87 рубля;
2019 год – 40 998 459,87 рубля;
2020 год – 41 702 310,87 рубля.»;

- в абзаце восемьдесят седьмом цифры «9180,5» заменить цифрами «10398,7», цифры «0,86» заменить цифрами «0,89», цифры «87,5» заменить цифрами «198,4»;

3) в таблицу приложения № 2 «Структура государственной программы Омской области «Развитие сельского хозяйства и регулирование рынков сельскохозяйственной продукции, сырья и продовольствия Омской области» внести изменения согласно перечню, предусмотренному приложением к настоящему постановлению;

4) абзацы семнадцатый – двадцать третий раздела VI «Описание мероприятий и целевых индикаторов их выполнения» приложения № 3 «Подпрограмма 1 «Развитие подотрасли растениеводства, переработки и реализации продукции растениеводства» изложить в следующей редакции:

«2) удельный вес площади, засеваемой репродукционными семенами, в общей площади посевов (единица измерения – процентов).

Целевой индикатор рассчитывается по формуле:

УВр = РПзк / ОПзк х 100, где:

УВр – удельный вес площади, засеваемой репродукционными семенами, в общей площади посевов, процентов;

РПзк – площадь сельскохозяйственных культур, засеваемая семенами зерновых культур I, II репродукции, гибридами кукурузы F1, тыс. га;

ОПзк – посевная площадь зерновых и кормовых культур (за исключением площади многолетних трав), тыс. га.

Исходные данные для расчета целевого индикатора определяются по данным Территориального органа Федеральной службы государственной статистики по Омской области, мониторинга Министерства;»;

5) в приложении № 6 «Подпрограмма 4 «Устойчивое развитие сельских территорий»:

- в таблице раздела I «Паспорт подпрограммы «Устойчивое развитие сельских территорий»:

строку «Наименование органа исполнительной власти Омской области, являющегося исполнителем мероприятия» после слова «Министерство» дополнить словами «, Министерство развития транспортного комплекса Омской области, Министерство строительства и жилищно-коммунального комплекса Омской области»;

строку «Задачи подпрограммы» после слов «сельской местности,» дополнить словами «автомобильными дорогами общего пользования местного значения с твердым покрытием, ведущими от сети автомобильных дорог общего пользования к ближайшим общественно значимым объектам сельских населенных пунктов, а также к объектам производства и переработки сельскохозяйственной продукции,»;

строку «Объемы и источники финансирования подпрограммы в целом и по годам ее реализации» изложить в следующей редакции:

Объемы и источники финансирования подпрограммы в целом и по годам ее реализации	Общие расходы областного бюджета на реализацию подпрограммы составят 3 285 949 457,75 рубля, в том числе по годам: 2014 год – 408 610 596,90 рубля; 2015 год – 380 465 070,00 рубля; 2016 год – 388 408 396,85 рубля; 2017 год – 470 997 822,33 рубля; 2018 год – 609 665 702,67 рубля; 2019 год – 507 279 014,00 рубля; 2020 год – 520 522 855,00 рубля. Из общего объема расходы областного бюджета за счет налоговых и неналоговых доходов, поступлений нецелевого характера из федерального бюджета составят 3 170 177 457,75 рубля, в том числе по годам: 2014 год – 292 838 596,90 рубля; 2015 год – 380 465 070,00 рубля; 2016 год – 388 408 396,85 рубля; 2017 год – 470 997 822,33 рубля; 2018 год – 609 665 702,67 рубля; 2019 год – 507 279 014,00 рубля; 2020 год – 520 522 855,00 рубля. Из общего объема расходы областного бюджета за счет поступлений целевого характера из федерального бюджета составят 115 772 000,00 рубля, в том числе в 2014 году – 115 772 000,00 рубля. Прогнозируемый объем финансирования из федерального бюджета – 2 399 247 925,00 рубля, в том числе по годам: 2015 год – 849 347 897,00 рубля; 2016 год – 700 170 170,00 рубля; 2017 год – 378 957 628,00 рубля; 2018 год – 197 057 250,00 рубля; 2019 год – 133 451 210,00 рубля; 2020 год – 140 263 770,00 рубля. Прогнозируемый объем финансирования из местных бюджетов – 194 058 133,71 рубля, в том числе по годам: 2014 год – 12 555 400,00 рубля; 2015 год – 21 322 304,00 рубля; 2016 год – 17 185 942,36 рубля; 2017 год – 22 942 812,73 рубля; 2018 год – 39 434 941,87 рубля; 2019 год – 39 965 247,87 рубля; 2020 год – 40 651 484,87 рубля. Прогнозируемый объем финансирования из внебюджетных источников – 508 449 018,00 рубля, в том числе по годам: 2014 год – 82 553 500,00 рубля; 2015 год – 82 963 943,00 рубля; 2016 год – 25 966 994,00 рубля; 2017 год – 35 128 010,00 рубля; 2018 год – 88 881 704,00 рубля; 2019 год – 93 615 789,00 рубля; 2020 год – 99 339 078,00 рубля

- в разделе II «Сфера социально-экономического развития Омской области, в рамках которой предполагается реализация подпрограммы, основные проблемы, оценка причин их возникновения и прогноз ее развития»:

абзац шестой после слов «дорожную сеть» дополнить словами «, в том числе автомобильные дороги общего пользования местного значения с твердым покрытием, ведущие от сети автомобильных дорог общего пользования к ближайшим общественно значимым объектам сельских населенных пунктов, а также к объектам производства и переработки сельскохозяйственной продукции,»;

после абзаца шестого дополнить абзацем следующего содержания:

«К общественно значимым объектам сельских населенных пунктов относятся здания, в которых расположены обособленные подразделения организации почтовой связи, органы государственной власти или местного самоуправления, либо иные расположенные в сельском населенном пункте здания или сооружения, в которых размещены школа, детский сад, больница, поликлиника или фельдшерско-акушерский пункт, объекты торговли.»;

абзац девятый после слов «инженерной инфраструктуры села» дополнить словами «, в том числе автомобильных дорог общего пользования местного значения с твердым покрытием, ведущих от сети автомобильных дорог общего пользования к ближайшим общественно значимым объектам сельских населенных пунктов, а также к объектам производства и переработки сельскохозяйственной продукции,»;

абзац двадцать девятый после слов «газовых сетей,» дополнить словами «построено и реконструировано более 300 километров автомобильных дорог общего пользования местного значения с твердым покрытием, ведущих от сети автомобильных дорог общего пользования к ближайшим общественно значимым объектам сельских населенных пунктов, а также к объектам производства и переработки сельскохозяйственной продукции, а также будет»;

- пункт 2 раздела III «Цель и задачи подпрограммы» после слов «в сельской местности,» дополнить словами «автомобильными дорогами общего пользования местного значения с твердым покрытием, ведущими от сети автомобильных дорог общего пользования к ближайшим общественно значимым объектам сельских населенных пунктов, а также к объектам производства и переработки сельскохозяйственной продукции,»;

- в разделе V «Описание входящих в состав подпрограммы основных мероприятий и (или) ведомственных целевых программ»:

абзац первый изложить в следующей редакции:

«На реализацию задачи подпрограммы по повышению доступности улучшения жилищных условий для сельского населения направлено основное мероприятие «Улучшение жилищных условий сельского населения в Омской области».»;

абзац второй исключить;

в абзаце третьем:

после слова «Реализация» дополнить словом «основного»;

точку с запятой заменить точкой;

абзац четвертый изложить в следующей редакции:

«Основное мероприятие «Повышение уровня социально-инженерного обустройства села» направлено на решение задачи по комплексному обустройству объектами социальной и инженерной инфраструктуры населенных пунктов, расположенных в сельской местности, автомобильными дорогами для стимулирования инвестиционной активности в АПК, за счет реализации мероприятий по:»;

абзац седьмой изложить в следующей редакции:

«- увеличению протяженности автомобильных дорог общего пользования местного значения, имеющих твердое покрытие, в сельской местности, проведению капитального ремонта, ремонта автомобильных дорог общего пользования местного значения в поселениях;»;

абзац одиннадцатый после слов «инженерной инфраструктуры» дополнить словами «, включая сеть автомобильных дорог,»;

абзац двенадцатый после слов «инженерной инфраструктуры» дополнить словами «, строительство и реконструкция автомобильных дорог общего пользования с твердым покрытием, ведущих от сети автомобильных дорог общего пользования к ближайшим общественно значимым объектам сельских населенных пунктов, а также к объектам производства и переработки сельскохозяйственной продукции,»;

абзацы тринадцатый, пятнадцатый после слов «инженерной инфраструктуры» дополнить словами «, автомобильными дорогами общего пользования местного значения с твердым покрытием, ведущими от сети автомобильных дорог общего пользования к ближайшим общественно значимым объектам сельских населенных пунктов, а также к объектам производства и переработки сельскохозяйственной продукции,»;

абзац шестнадцатый после слов «инженерной инфраструктуры» дополнить словами «, строительстве и реконструкции автомобильных дорог общего пользования местного значения с твердым покрытием, ведущих от сети автомобильных дорог общего пользования к ближайшим общественно значимым объектам сельских населенных пунктов, а также к объектам производства и переработки сельскохозяйственной продукции»;

- в разделе VI «Описание мероприятий и целе-

вых индикаторов их выполнения»:

абзац седьмой после слов «инженерной инфраструктуры сел» дополнить словами «, автомобильных дорог общего пользования с твердым покрытием, ведущих от сети автомобильных дорог общего пользования к ближайшим общественно значимым объектам сельских населенных пунктов, а также к объектам производства и переработки сельскохозяйственной продукции»;

абзац девятый после слов «инженерной инфраструктуры,» дополнить словами «автомобильных дорог,»;

абзац тридцать первый после слова «проектов» дополнить словами «местных инициатив граждан, проживающих в сельской местности,»;

в абзаце тридцать втором точку заменить точкой с запятой;

после абзаца тридцать второго дополнить абзацами следующего содержания:

«11) ввод в действие автомобильных дорог общего пользования местного значения с твердым покрытием, ведущих от сети автомобильных дорог общего пользования к ближайшим общественно значимым объектам сельских населенных пунктов, а также к объектам производства и переработки сельскохозяйственной продукции (единица измерения – км).

Значение целевого индикатора определяется на основании данных мониторинга Министерства развития транспортного комплекса Омской области, Министерства строительства и жилищно-коммунального комплекса Омской области.»;

- в разделе VII «Объем финансовых ресурсов, необходимых для реализации подпрограммы в целом и по источникам финансирования»:

абзацы первый – шестнадцатый изложить в следующей редакции:

«Общие расходы областного бюджета на реализацию подпрограммы составят 3 285 949 457,75 рубля, в том числе по годам:

2014 год – 408 610 596,90 рубля;
2015 год – 380 465 070,00 рубля;
2016 год – 388 408 396,85 рубля;
2017 год – 470 997 822,33 рубля;
2018 год – 609 665 702,67 рубля;
2019 год – 507 279 014,00 рубля;
2020 год – 520 522 855,00 рубля.

Из общего объема расходы областного бюджета за счет налоговых и неналоговых доходов, поступлений нецелевого характера из федерального бюджета составят 3 170 177 457,75 рубля, в том числе по годам:

2014 год – 292 838 596,90 рубля;
2015 год – 380 465 070,00 рубля;
2016 год – 388 408 396,85 рубля;
2017 год – 470 997 822,33 рубля;
2018 год – 609 665 702,67 рубля;
2019 год – 507 279 014,00 рубля;
2020 год – 520 522 855,00 рубля.»;

абзацы восемнадцатый – двадцать второй изложить в следующей редакции:

«Прогнозируемый объем финансирования из федерального бюджета – 2 399 247 925,00 рубля, в том числе по годам:

2015 год – 849 347 897,00 рубля;
2016 год – 700 170 170,00 рубля;
2017 год – 378 957 628,00 рубля;
2018 год – 197 057 250,00 рубля;»;

абзацы двадцать пятый – тридцать второй изложить в следующей редакции:

«Прогнозируемый объем финансирования из местных бюджетов – 194 058 133,71 рубля, в том числе по годам:

2014 год – 12 555 400,00 рубля;
2015 год – 21 322 304,00 рубля;
2016 год – 17 185 942,36 рубля;
2017 год – 22 942 812,73 рубля;
2018 год – 39 434 941,87 рубля;
2019 год – 39 965 247,87 рубля;
2020 год – 40 651 484,87 рубля.»;

абзац сорок первый изложить в следующей редакции:

«Подпрограммой предусматривается предоставление бюджетных инвестиций:»;

после абзаца сорок первого дополнить абзацами следующего содержания:

«- на реконструкцию фельдшерско-акушерских пунктов:

с. Богословка Омского муниципального района Омской области (без увеличения мощности объекта), срок ввода в эксплуатацию – 2014 год, предполагаемая сметная стоимость объекта – 1 692 000,00 рубля;

с. Ганновка Одесского муниципального района Омской области (без увеличения мощности объекта), срок ввода в эксплуатацию – 2015 год, предполагаемая сметная стоимость объекта – 1 694 000,00 рубля;

деревня Ивановка Саргатского муниципального района Омской области (без увеличения мощности объекта), срок ввода в эксплуатацию – 2015 год, предполагаемая сметная стоимость объекта – 1 694 000,00 рубля;

с. Некрасовка Кормиловского муниципального района Омской области (без увеличения мощности объекта), срок ввода в эксплуатацию – 2016 год, предполагаемая сметная стоимость объекта – 1 694 000,00 рубля;

- на реконструкцию автомобильных дорог общего пользования регионального и межмуниципального значения:

Алексеевка – Георгиевка – Новопокровка, участок Богданово – Новопокровка в Горьковском муниципальном районе Омской области, протяженностью 4,900 км, срок ввода в эксплуатацию – 2016 год, предполагаемая сметная стоимость объекта – 74 608 530,00 рубля;

Октябрьское – Новооболонь – Георгиевка, участок км 20+00 – км 25+00 в Горьковском муниципальном районе Омской области, протяженностью 5,000 км, срок ввода в эксплуатацию – 2016 год, предполагаемая сметная стоимость объекта – 78 215 000,00 рубля;

Горьковское – Соснино, участок км 4 – Соснино в Горьковском муниципальном районе Омской области, протяженностью 3,200 км, срок ввода в эксплуатацию – 2018 год, предполагаемая сметная стоимость объекта – 36 805 000,00 рубля;

«Исилькуль – Полтавка» – Боровое, участок км 3 – Боровое в Исилькульском муниципальном районе Омской области, протяженностью 1,709 км, срок ввода в эксплуатацию – 2015 год, предполагаемая сметная стоимость объекта – 20 947 230,00 рубля;

подъезд к пос. Ленинский в Исилькульском муниципальном районе Омской области, протяженностью 2,559 км, срок ввода в эксплуатацию – 2015 год, предполагаемая сметная стоимость объекта – 30 466 480,00 рубля;

«Исилькуль – Полтавка» – Кудряевка в Исилькульском муниципальном районе Омской области, протяженностью 3,500 км, срок ввода в эксплуатацию – 2016 год, предполагаемая сметная стоимость объекта – 55 921 000,00 рубля;

«Челябинск – Омск – Новосибирск» – Рославка в Исилькульском муниципальном районе Омской области, протяженностью 2,300 км, срок ввода в эксплуатацию – 2016 год, предполагаемая сметная стоимость объекта – 38 011 000,00 рубля;

«Тара – Колосовка» – Аникино – Кубрино, участок «Тара – Колосовка» – Аникино в Колосовском муниципальном районе Омской области, протяженностью 2,549 км, срок ввода в эксплуатацию – 2015 год, предполагаемая сметная стоимость объекта – 29 990 900,00 рубля;

подъезд к деревне Михайловка, участок км 1+500 – км 2+00 в Колосовском муниципальном районе Омской области, протяженностью 0,500 км, срок ввода в эксплуатацию – 2016 год, предполагаемая сметная стоимость объекта – 8 114 000,00 рубля;

подъезд к деревне Самаринка в Кормиловском муниципальном районе Омской области, протяженностью 0,600 км, срок ввода в эксплуатацию – 2016 год, предполагаемая сметная стоимость объекта – 9 345 000,00 рубля;

Муромцево – Низовое – Гузенево, участок км 29+300 – км 30+300 в Муромцевском муниципальном районе Омской области, протяженностью 1,000 км, срок ввода в эксплуатацию – 2016 год, предполагаемая сметная стоимость объекта – 16 020 000,00 рубля;

Называевск – Мангут, участок Котино – Мангут в Называевском муниципальном районе Омской области, протяженностью 3,804 км, срок ввода в эксплуатацию – 2015 год, предполагаемая сметная стоимость объекта – 73 165 140,00 рубля;

«Называевск – Исилькуль» – Староназываевка в Называевском муниципальном районе Омской области, протяженностью 3,682 км, срок ввода в эксплуатацию – 2015 год, предполагаемая сметная стоимость объекта – 56 279 060,00 рубля;

Нижняя Омка – Старомалиновка, участок км 53+120 – Покровка в Нижнеомском муниципальном районе Омской области, протяженностью 3,090 км, срок ввода в эксплуатацию – 2015 год, предполагаемая сметная стоимость объекта –37 342 490,00 рубля;

Антоновка – Пугачёвка – Придорожное, участок км 11+500 – км 12+700 в Нижнеомском муниципальном районе Омской области, протяженностью 1,200 км, срок ввода в эксплуатацию – 2016 год, предполагаемая сметная стоимость объекта – 18 320 000,00 рубля;

подъезд к деревне Платоновка в Нововаршавском муниципальном районе Омской области, протяженностью 0,998 км, срок ввода в эксплуатацию – 2015 год, предполагаемая сметная стоимость объекта – 11 821 510,00 рубля;

подъезд к аулу Кызылтан в Нововаршавском муниципальном районе Омской области, протяженностью 1,000 км, срок ввода в эксплуатацию – 2016 год, предполагаемая сметная стоимость объекта – 19 204 000,00 рубля;

Оконешниково – Стрельниково, участок км 9+500 – км 10+300 в Оконешниковском муниципальном районе Омской области, протяженностью 0,800 км, срок ввода в эксплуатацию – 2016 год, предполагаемая сметная стоимость объекта – 11 680 000,00 рубля;

подъезд к с. Шахово в Полтавском муниципальном районе Омской области, протяженностью 2,217 км, срок ввода в эксплуатацию – 2015 год, предполагаемая сметная стоимость объекта – 27 032 150,00 рубля;

Андрюшевка – Крым, участок км 0 – Андрюшевка в Полтавском муниципальном районе Омской области, протяженностью 1,104 км, срок ввода в эксплуатацию – 2015 год, предполагаемая сметная стоимость объекта – 14 220 080,00 рубля;

Ольгино – Никополь с подъездом к автомобильному пункту пропуска «Никополь», участок км 7+087 – км 10+937 в Полтавском муниципальном районе Омской области, протяженностью 3,679 км, срок ввода в эксплуатацию – 2015 год, предполагаемая сметная стоимость объекта – 43 229 060,00 рубля;

Тевриз – Александровка, участок Бичили – Екатериновка в Тевризском муниципальном районе Омской области, протяженностью 4,000 км, срок ввода в эксплуатацию – 2017 год, предполагаемая сметная стоимость объекта – 85 400 000,00 рубля;

Нагорно-Аевск – Бородинка, участок км 0 – км 2 в Тевризском муниципальном районе Омской области, протяженностью 2,048 км, срок ввода в эксплуатацию – 2015 год, предполагаемая сметная стоимость объекта – 31 829 140,00 рубля;

«Тобольск – Тара – Томск», участок «Тара – Усть-Ишим» – Летние в Усть-Ишимском муниципальном районе Омской области, протяженностью 2,027 км, срок ввода в эксплуатацию – 2015 год, предполагаемая сметная стоимость объекта – 23 614 590,00 рубля;

Большой Атмас – Погранично-Григорьевка, участок км 24+800 – км 29+800 в Черлакском муниципальном районе Омской области, протяженностью 5,000 км, срок ввода в эксплуатацию – 2016 год, предполагаемая сметная стоимость объекта – 81 342 000,00 рубля;

Екатеринославка – Шахат, участок км 1+00 – км 4+800 в Шербакульском муниципальном районе Омской области, протяженностью 3,800 км, срок ввода в эксплуатацию – 2016 год, предполагаемая сметная стоимость объекта – 69 459 000,00 рубля;

«Шербакуль – Бабеж» – Больше-Васильевка в Шербакульском муниципальном районе Омской области, протяженностью 2,000 км, срок ввода в эксплуатацию – 2016 год, предполагаемая сметная стоимость объекта – 35 094 000,00 рубля;

«Шербакуль – Солнцево» – Кудук-Чилик в Шербакульском муниципальном районе Омской области, протяженностью 1,000 км, срок ввода в эксплуатацию – 2016 год, предполагаемая сметная стоимость объекта – 18 678 000,00 рубля;

Качуково – Новоягодное, участок км 0+00 км 4+800 в Знаменском муниципальном районе Омской области, протяженностью 4,800 км, срок ввода в эксплуатацию – 2017 год, предполагаемая сметная стоимость объекта – 84 800 000,00 рубля;

«Омск – Тара» – Большемурлы, участок км 2+700 км 6+700 в Большереченском муниципальном районе Омской области, протяженностью 4,000 км, срок ввода в эксплуатацию – 2017 год, предполагаемая сметная стоимость объекта – 75 800 000,00 рубля;

Уленкуль – Каракуль, участок Уленкуль – Черналы в Большереченском муниципальном районе Омской области, протяженностью 3,000 км, срок ввода в эксплуатацию – 2017 год, предполагаемая сметная стоимость объекта – 56 500 000,00 рубля;

подъезд к деревне Константиноградка в Павлоградском муниципальном районе Омской области, протяженностью 4,000 км, срок ввода в эксплуатацию – 2017 год, предполагаемая сметная стоимость объекта – 63 500 000,00 рубля;

Омск – Нижняя Омка – граница Новосибирской области, участок Нижняя Омка – Хомутинка в Нижнеомском муниципальном районе Омской области, протяженностью 5,000 км, срок ввода в эксплуатацию – 2017 год, предполагаемая сметная стоимость объекта – 82 000 000,00 рубля;

Нижняя Омка – Локти (правый берег) в Нижнеомском муниципальном районе Омской области, протяженностью 5,000 км, срок ввода в эксплуатацию – 2017 год, предполагаемая сметная стоимость объекта – 67 500 000,00 рубля;

Красная Поляна – Павлодаровка, участок км 1 – Исаевка в Горьковском муниципальном районе Омской области, протяженностью 5,000 км, срок ввода в эксплуатацию – 2018 год, предполагаемая сметная стоимость объекта – 89 000 000,00 рубля;

Алексеевка – Илеуш, участок подъезд к аулу Илеуш в Москаленском муниципальном районе Омской области, протяженностью 0,800 км, срок ввода в эксплуатацию – 2018 год, предполагаемая сметная стоимость объекта – 13 400 000,00 рубля.»;

- в разделе X «Условия предоставления и расходования субсидий местным бюджетам из областного бюджета, критерии отбора муниципальных образований для предоставления указанных субсидий, порядок предоставления и методика расчета указанных субсидий»:

после абзаца восьмого дополнить абзацем следующего содержания:

«- строительство, реконструкцию автомобильных дорог общего пользования местного значения с твердым покрытием, ведущих от сети автомобильных дорог общего пользования к ближайшим общественно значимым объектам сельских населенных пунктов, а также к объектам производства и переработки сельскохозяйственной продукции (далее –строительство, реконструкция автомобильных дорог);»;

абзац двенадцатый изложить в следующей редакции:

«Отбор муниципальных образований Омской области для предоставления всех видов субсидий осуществляется главными распорядителями бюджетных средств Омской области (далее – главные распорядители) на основании заявок на участие в отборе, представляемых уполномоченными органами местного самоуправления Омской области главным распорядителям.»;

в абзаце тринадцатом слово «Министерством» заменить словами «главными распорядителями»;

абзац двадцать третий изложить в следующей редакции:

«Дополнительным критерием отбора муниципальных образований Омской области для предоставления субсидий на строительство, реконструкцию автомобильных дорог является степень готовности объектов капитального строительства муниципальной собственности (не менее 50 процентов).»;

в абзаце двадцать седьмом слова «и субсидий» заменить словом «, субсидий»;

в абзацах тридцать шестом, тридцать седьмом слова «бюджетных инвестиций и» заменить словами «бюджетных инвестиций (за исключением субсидий на строительство, реконструкцию автомобильных дорог),»;

в абзацах сорок третьем, пятьдесят первом слова «бюджетных инвестиций и» заменить словами «бюджетных инвестиций (за исключением субсидий на строительство, реконструкцию автомобильных дорог),»;

после абзаца пятьдесят четвертого дополнить абзацами следующего содержания:

«Размер субсидии на строительство, реконструкцию автомобильных дорог, предоставляемой i-му муниципальному образованию Омской области, рассчитывается по следующей формуле:

РСi = (СрОБ / Потр) х Потрi х ДСОблi, где:

РСi – размер субсидии на строительство, реконструкцию автомобильных дорог, предоставляемой i-му муниципальному образованию Омской области;

СрОБ – средства областного бюджета, предусмотренные на софинансирование соответствующих расходов;

Потр – суммарный объем потребности муниципальных образований Омской области в финансовых ресурсах для осуществления проекта, претендующего на получение субсидии на строительство, реконструкцию автомобильных дорог в текущем финансовом году;

Потрi – объем потребности i-го муниципального образования Омской области в финансовых ресурсах для осуществления проекта, претендующего на получение субсидии на строительство, реконструкцию автомобильных дорог в текущем финансовом году;

ДСОблi – доля софинансирования из областного бюджета проекта i-го муниципального образования Омской области, претендующего на получение субсидии на строительство, реконструкцию автомобильных дорог в текущем финансовом году, которая рассчитывается по следующей формуле:

ДСОблi = (0,83 / РБОi) х 100, где:

ДСОблi – размер субсидии на строительство, реконструкцию автомобильных дорог, предоставляемой i-му муниципальному образованию Омской области;

0,83 – условный коэффициент для расчета размера субсидии на строительство, реконструкцию автомобильных дорог;

РБОi – уровень расчетной бюджетной обеспеченности i-го муниципального образования Омской области, определяемый в соответствии с областным законодательством.

При этом объем софинансирования из средств областного бюджета составляет от 5 до 95 процентов сметной стоимости работ проекта, претендующего на получение субсидии на строительство, реконструкцию автомобильных дорог, предусмотренных на соответствующий год.

Для муниципальных объектов, софинансирование которых осуществляется за счет поступлений из федерального бюджета в соответствии с соглашениями, заключенными Правительством Омской области с федеральными органами государственной власти, объем субсидий на строительство, реконструкцию автомобильных дорог за счет средств областного бюджета может составлять более 95 процентов сметной стоимости работ, предусмотренных на соответствующий год.»;

в абзаце шестьдесят седьмом слова «субсидий на ремонт и субсидий на грант Министерство формирует» заменить словами «субсидий на ремонт, субсидий на грант главные распорядители формируют»;

в абзаце восьмидесятом слова «субсидий на ремонт и» заменить словами «субсидий на ремонт,»;

абзац восемьдесят первый изложить в следующей редакции:

«Субсидии на осуществление бюджетных инвестиций, субсидии на ремонт, субсидии на грант предоставляются в соответствии со сводной бюджетной росписью и кассовым планом исполнения областного бюджета в пределах лимитов бюджетных обязательств, предусмотренных главным распорядителям, по заявкам, представленным уполномоченными органами муниципальных образований Омской области по форме и в срок, которые установлены главными распорядителями.»;

после абзаца восемьдесят третьего дополнить абзацами следующего содержания:

«- соблюдение установленных муниципальным контрактом сроков проведения работ на муниципальном объекте, в том числе промежуточных;

- осуществление строительного контроля за выполнением работ на муниципальном объекте в соответствии с федеральным законодательством.»;

в абзацах восемьдесят шестом – восемьдесят девятом слово «Министерство» в соответствующих падежах заменить словами «главные распорядители» в соответствующих падежах.

2. Настоящее постановление вступает в силу на следующий день после дня его официального опубликования, но не ранее вступления в силу постановления Правительства Омской области, предусматривающего внесение изменений в постановление Правительства Омской области от 16 октября 2013 года № 262-п «Об утверждении государственной программы Омской области «Развитие транспортной системы Омской области» в части исключения мероприятий, связанных с реконструкцией автомобильных дорог общего пользования, предусмотренных настоящим постановлением.

Губернатор Омской области,
Председатель Правительства
Омской области В.И. НАЗАРОВ.

Приложение
к постановлению Правительства Омской области
от 24 февраля 2015 года № 20-п

ПЕРЕЧЕНЬ
изменений, вносимых в таблицу приложения № 2 «Структура государственной программы Омской области «Развитие сельского хозяйства и регулирование рынков сельскохозяйственной продукции, сырья и продовольствия Омской области»

1) в строке 1.1.2 раздела «Цель подпрограммы 1 «Развитие подотрасли растениеводства, переработки и реализации продукции растениеводства» государственной программы «Обеспечение выполнения показателей продовольственной безопасности Омской области в сфере растениеводства и повышение конкурентоспособности растениеводческой продукции на внутреннем и внешнем рынках»:

- после слов «первого поколения F1» дополнить словами «, семян зерновых культур I, II репродукции»;
- слова «оригинальными, элитными семенами, включая гибриды кукурузы F1» заменить словами «репродукционными семенами»;
- цифры «5,4» заменить цифрами «3,9», цифры «5,5» заменить цифрами «4,0», цифры «5,6» заменить цифрами «4,1», цифры «5,7» заменить цифрами «4,2», цифры «5,8» заменить цифрами «4,3»;

2) в разделе «Цель подпрограммы 4 «Устойчивое развитие сельских территорий» государственной программы «Создание комфортных условий жизнедеятельности в сельской местности и стимулирование инвестиционной активности в АПК»:

- в строке 2:

после слов «сельской местности,» дополнить словами «автомобильными дорогами общего пользования местного значения с твердым покрытием, ведущими от сети автомобильных дорог общего пользования к ближайшим общественно значимым объектам сельских населенных пунктов, а также к объектам производства и переработки сельскохозяйственной продукции,»;

после слова «Министерство» дополнить словами «, Министерство развития транспортного комплекса Омской области (далее – Минтранс), Министерство строительства и жилищно-коммунального комплекса Омской области (далее – Минстрой)»;

цифры «1353886621,90» заменить цифрами «2920907238,75», цифры «194400000,00» заменить цифрами «348165070,00», цифры «94400000,00» заменить цифрами «356108396,85», цифры «138500000,00» заменить цифрами «437497822,33», цифры «183210000,00» заменить цифрами «542354927,67», цифры «189900500,00» заменить цифрами «436602700,00», цифры «199610525,00» заменить цифрами «446312725,00», цифры «1260521025,00» заменить цифрами «2827541641,85»;

- в строке 2.1 цифры «1353886621,90» заменить цифрами «2920907238,75», цифры «194400000,00» заменить цифрами «348165070,00», цифры «94400000,00» заменить цифрами «356108396,85», цифры «138500000,00» заменить цифрами «437497822,33», цифры «183210000,00» заменить цифрами «542354927,67», цифры «189900500,00» заменить цифрами «436602700,00», цифры «199610525,00» заменить цифрами «446312725,00», цифры «1260521025,00» заменить цифрами «2827541641,85»;
- в строке 2.1.6.4 слова «деревня Шуево Большереченского» заменить словами «с. Ганновка Одесского»;
- в строке 2.1.6.5 слова «деревня Ясная Поляна Павлоградского» заменить словами «деревня Ивановка Саргатского»;
- в строке 2.1.6.9 слова «деревня Ивановка Саргатского» заменить словами «с. Некрасовка Кормиловского»;
- дополнить строками 2.1.10 – 2.1.10.38 следующего содержания:

2.1.10	Мероприятие 10. Реконструкция автомобильных дорог общего пользования регионального и межмуниципального значения, строительство, реконструкция автомобильных дорог общего пользования местного значения с твердым покрытием, ведущих от сети автомобильных дорог общего пользования к ближайшим общественно значимым объектам сельских населенных пунктов, а также к объектам производства и переработки сельскохозяйст-венной продукции, в том числе:	2015	2020	Минтранс, Минстрой	Всего, из них расходы за счет:	1 567 020 616,85	-	-	153 765 070,00	261 708 396,85	298 997 822,33	359 144 927,67	246 702 200,00	246 702 200,00	X	X	X	X	X	X	X	X	X	X
					1. Налоговых и неналоговых доходов, поступлений нецелевого характера из федерального бюджета	1 567 020 616,85	-	-	153 765 070,00	261 708 396,85	298 997 822,33	359 144 927,67	246 702 200,00	246 702 200,00										
					2. Поступлений целевого характера из федерального бюджета	-	-	-	-	-	-	-	-	-										
					3. Поступлений от государственной корпорации – Фонда содействия реформированию жилищно-коммунального хозяйства	-	-	-	-	-	-	-	-	-										
					4. Переходящего остатка бюджетных средств, в том числе:	-	-	-	-	-	-	-	-	-										
					4.1. поступлений целевого характера из федерального бюджета	-	-	-	-	-	-	-	-	-										
					4.2. поступлений от государственной корпорации – Фонда содействия реформированию жилищно-коммунального хозяйства	-	-	-	-	-	-	-	-	-										
					4.3. средств дорожного фонда Омской области	-	-	-	-	-	-	-	-	-										
					5. Средств бюджета территориального фонда обязательного медицинского страхования Омской области	-	-	-	-	-	-	-	-	-										
2.1.10.1	субсидии местным бюджетам на строительство, реконструкцию автомобильных дорог общего пользования с твердым покрытием, ведущих от сети автомобильных дорог общего пользования к ближайшим общественно значимым объектам сельских населенных пунктов, а также к объектам производства и переработки сель-скохозяйст-венной продукции	2015	2020	Минтранс, Минстрой	Всего, из них расходы за счет:	1 042 407 380,00	-	-	71 700 000,00	398 167 780,00	125 393 000,00	246 702 200,00	246 702 200,00	246 702 200,00										
					1. Налоговых и неналоговых доходов, поступлений нецелевого характера из федерального бюджета	1 042 407 380,00	-	-	71 700 000,00	105 207 780,00	125 393 000,00	246 702 200,00	246 702 200,00	246 702 200,00										
					2. Поступлений целевого характера из федерального бюджета	-	-	-	-	-	-	-	-	-										
					3. Поступлений от государственной корпорации – Фонда содействия реформированию жилищно-коммунального хозяйства	-	-	-	-	-	-	-	-	-										
					4. Переходящего остатка бюджетных средств, в том числе:	-	-	-	-	-	-	-	-	-										
					4.1. поступлений целевого характера из федерального бюджета	-	-	-	-	-	-	-	-	-										
					4.2. поступлений от государственной корпорации – Фонда содействия реформированию жилищно-коммунального хозяйства	-	-	-	-	-	-	-	-	-										
					4.3. средств дорожного фонда Омской области	-	-	-	-	-	-	-	-	-										
					5. Средств бюджета территориального фонда обязательного медицинского страхования Омской области	-	-	-	-	-	-	-	-	-										
2.1.10.2	реконструкция автомобильной дороги Алексеевка – Георгиевка – Новопокровка, участок Богданово – Новопокровка в Горьковском муниципальном районе Омской области	2015	2015	Минтранс, Минстрой	Всего, из них расходы за счет:	24 223 550,00	-	-	24 223 550,00	-	-	-	-	-										
					1. Налоговых и неналоговых доходов, поступлений нецелевого характера из федерального бюджета	24 223 550,00	-	-	24 223 550,00	-	-	-	-	-										
					2. Поступлений целевого характера из федерального бюджета	-	-	-	-	-	-	-	-	-										
					3. Поступлений от государственной корпорации – Фонда содействия реформированию жилищно-коммунального хозяйства	-	-	-	-	-	-	-	-	-										
					4. Переходящего остатка бюджетных средств, в том числе:	-	-	-	-	-	-	-	-	-										
					4.1. поступлений целевого характера из федерального бюджета	-	-	-	-	-	-	-	-	-										
					4.2. поступлений от государственной корпорации – Фонда содействия реформированию жилищно-коммунального хозяйства	-	-	-	-	-	-	-	-	-										
					4.3. средств дорожного фонда Омской области	-	-	-	-	-	-	-	-	-										
					5. Средств бюджета территориального фонда обязательного медицинского страхования Омской области	-	-	-	-	-	-	-	-	-										
2.1.10.3	реконструкция автомобильной дороги Алексеевка – Новопокровка – Саратово, участок км 19+190 – км 24+190 в Горьковском муниципальном районе Омской области	2016	2016	Минстрой	Всего, из них расходы за счет:	17 900 000,00	-	-	-	17 900 000,00	-	-	-	-	Ввод в действие автомобиль-ных дорог общего пользования местного значения с твердым покры-тием, ведущих от сети автомобиль-ных дорог общего пользования к ближайшим обще-ственно значимым объектам сельских населенных пунктов, а также к объектам произ-водства и пере-работки сельско-хозяйствен-ной продукции	км	320,5	-	66,0	62,3	72,2	45,2	37,4	37,4
					1. Налоговых и неналоговых доходов, поступлений нецелевого характера из федерального бюджета	17 900 000,00	-	-	-	17 900 000,00	-	-	-	-										
					2. Поступлений целевого характера из федерального бюджета	-	-	-	-	-	-	-	-	-										
					3. Поступлений от государственной корпорации – Фонда содействия реформированию жилищно-коммунального хозяйства	-	-	-	-	-	-	-	-	-										
					4. Переходящего остатка бюджетных средств, в том числе:	-	-	-	-	-	-	-	-	-										
					4.1. поступлений целевого характера из федерального бюджета	-	-	-	-	-	-	-	-	-										
					4.2. поступлений от государственной корпорации – Фонда содействия реформированию жилищно-коммунального хозяйства	-	-	-	-	-	-	-	-	-										
					4.3. средств дорожного фонда Омской области	-	-	-	-	-	-	-	-	-										
					5. Средств бюджета территориального фонда обязательного медицинского страхования Омской области	-	-	-	-	-	-	-	-	-										
2.1.10.4	реконструкция автомобильной дороги Октябрьское – Новообо-лонь – Георгиевка, участок км 20+00 – км 25+00 в Горьковском муниципальном районе Омской области, в том числе:	2015	2016	Минстрой	Всего, из них расходы за счет:	23 015 000,00	-	-	800 000,00	22 215 000,00	-	-	-	-										
					1. Налоговых и неналоговых доходов, поступлений нецелевого характера из федерального бюджета	23 015 000,00	-	-	800 000,00	22 215 000,00	-	-	-	-										
					2. Поступлений целевого характера из федерального бюджета	-	-	-	-	-	-	-	-	-										
					3. Поступлений от государственной корпорации – Фонда содействия реформированию жилищно-коммунального хозяйства	-	-	-	-	-	-	-	-	-										
					4. Переходящего остатка бюджетных средств, в том числе:	-	-	-	-	-	-	-	-	-										
					4.1. поступлений целевого характера из федерального бюджета	-	-	-	-	-	-	-	-	-										
					4.2. поступлений от государственной корпорации – Фонда содействия реформированию жилищно-коммунального хозяйства	-	-	-	-	-	-	-	-	-										
					4.3. средств дорожного фонда Омской области	-	-	-	-	-	-	-	-	-										
					5. Средств бюджета территориального фонда обязательного медицинского страхования Омской области	-	-	-	-	-	-	-	-	-										
	проектно-изыскательские и прочие работы и услуги	2015	2015	Минстрой	Всего, из них расходы за счет:	800 000,00	-	-	800 000,00	-	-	-	-	-										
					1. Налоговых и неналоговых доходов, поступлений нецелевого характера из федерального бюджета	800 000,00	-	-	800 000,00	-	-	-	-	-										
					2. Поступлений целевого характера из федерального бюджета	-	-	-	-	-	-	-	-	-										
					3. Поступлений от государственной корпорации – Фонда содействия реформированию жилищно-коммунального хозяйства	-	-	-	-	-	-	-	-	-										
					4. Переходящего остатка бюджетных средств, в том числе:	-	-	-	-	-	-	-	-	-										
					4.1. поступлений целевого характера из федерального бюджета	-	-	-	-	-	-	-	-	-										
					4.2. поступлений от государственной корпорации – Фонда содействия реформированию жилищно-коммунального хозяйства	-	-	-	-	-	-	-	-	-										
					4.3. средств дорожного фонда Омской области	-	-	-	-	-	-	-	-	-										
					5. Средств бюджета территориального фонда обязательного медицинского страхования Омской области	-	-	-	-	-	-	-	-	-										

| | | |

2.1.10.11	реконструкция подъезда к деревне Михайловка, участок км 1+500 – км 2+00 в Колосовском муниципальном районе Омской области	2016	2016	Минстрой	Всего, из них расходы за счет:	2 614 000,00	-	-	-	2 614 000,00	-	-	-	-											
					1. Налоговых и неналоговых доходов, поступлений нецелевого характера из федерального бюджета	2 614 000,00	-	-	-	2 614 000,00	-	-	-	-											
					2. Поступлений целевого характера из федерального бюджета	-	-	-	-	-	-	-	-	-											
					3. Поступлений от государственной корпорации – Фонда содействия реформированию жилищно-коммунального хозяйства	-	-	-	-	-	-	-	-	-											
					4. Переходящего остатка бюджетных средств, в том числе:	-	-	-	-	-	-	-	-	-											
					4.1. поступлений целевого характера из федерального бюджета	-	-	-	-	-	-	-	-	-											
					4.2. поступлений от государственной корпорации – Фонда содействия реформированию жилищно-коммунального хозяйства	-	-	-	-	-	-	-	-	-											
					4.3. средств дорожного фонда Омской области	-	-	-	-	-	-	-	-	-											
					5. Средств бюджета территориального фонда обязательного медицинского страхования Омской области	-	-	-	-	-	-	-	-	-											
2.1.10.12	реконструкция подъезда к деревне Самаринка в Кормиловском муниципальном районе Омской области, в том числе	2015	2016	Минстрой	Всего, из них расходы за счет:	3 146 000,00	-	-	800 000,00	2 346 000,00	-	-	-	-											
					1. Налоговых и неналоговых доходов, поступлений нецелевого характера из федерального бюджета	3 146 000,00	-	-	800 000,00	2 346 000,00	-	-	-	-											
					2. Поступлений целевого характера из федерального бюджета	-	-	-	-	-	-	-	-	-											
					3. Поступлений от государственной корпорации – Фонда содействия реформированию жилищно-коммунального хозяйства	-	-	-	-	-	-	-	-	-											
					4. Переходящего остатка бюджетных средств, в том числе:	-	-	-	-	-	-	-	-	-											
					4.1. поступлений целевого характера из федерального бюджета	-	-	-	-	-	-	-	-	-											
					4.2. поступлений от государственной корпорации – Фонда содействия реформированию жилищно-коммунального хозяйства	-	-	-	-	-	-	-	-	-											
					4.3. средств дорожного фонда Омской области	-	-	-	-	-	-	-	-	-											
					5. Средств бюджета территориального фонда обязательного медицинского страхования Омской области	-	-	-	-	-	-	-	-	-											
	проектно-изыскательские и прочие работы и услуги	2015	2015	Минстрой	Всего, из них расходы за счет:	800 000,00	-	-	800 000,00	-	-	-	-	-											
					1. Налоговых и неналоговых доходов, поступлений нецелевого характера из федерального бюджета	800 000,00	-	-	800 000,00	-	-	-	-	-											
					2. Поступлений целевого характера из федерального бюджета	-	-	-	-	-	-	-	-	-											
					3. Поступлений от государственной корпорации – Фонда содействия реформированию жилищно-коммунального хозяйства	-	-	-	-	-	-	-	-	-											
					4. Переходящего остатка бюджетных средств, в том числе:	-	-	-	-	-	-	-	-	-											
					4.1. поступлений целевого характера из федерального бюджета	-	-	-	-	-	-	-	-	-											
					4.2. поступлений от государственной корпорации – Фонда содействия реформированию жилищно-коммунального хозяйства	-	-	-	-	-	-	-	-	-											
					4.3. средств дорожного фонда Омской области	-	-	-	-	-	-	-	-	-											
					5. Средств бюджета территориального фонда обязательного медицинского страхования Омской области	-	-	-	-	-	-	-	-	-											
2.1.10.13	реконструкция автомобильной дороги Муромцево – Низовое – Гузенево, участок км 29+300 – км 30+300 в Муромцевском муниципальном районе Омской области, в том числе	2015	2016	Минстрой	Всего, из них расходы за счет:	5 780 000,00	-	-	1 400 000,00	4 380 000,00	-	-	-	-											
					1. Налоговых и неналоговых доходов, поступлений нецелевого характера из федерального бюджета	5 780 000,00	-	-	1 400 000,00	4 380 000,00	-	-	-	-											
					2. Поступлений целевого характера из федерального бюджета	-	-	-	-	-	-	-	-	-											
					3. Поступлений от государственной корпорации – Фонда содействия реформированию жилищно-коммунального хозяйства	-	-	-	-	-	-	-	-	-											
					4. Переходящего остатка бюджетных средств, в том числе:	-	-	-	-	-	-	-	-	-											
					4.1. поступлений целевого характера из федерального бюджета	-	-	-	-	-	-	-	-	-											
					4.2. поступлений от государственной корпорации – Фонда содействия реформированию жилищно-коммунального хозяйства	-	-	-	-	-	-	-	-	-											
					4.3. средств дорожного фонда Омской области	-	-	-	-	-	-	-	-	-											
					5. Средств бюджета территориального фонда обязательного медицинского страхования Омской области	-	-	-	-	-	-	-	-	-											
	проектно-изыскательские и прочие работы и услуги	2015	2015	Минстрой	Всего, из них расходы за счет:	1 400 000,00	-	-	1 400 000,00	-	-	-	-	-											
					1. Налоговых и неналоговых доходов, поступлений нецелевого характера из федерального бюджета	1 400 000,00	-	-	1 400 000,00	-	-	-	-	-											
					2. Поступлений целевого характера из федерального бюджета	-	-	-	-	-	-	-	-	-											
					3. Поступлений от государственной корпорации – Фонда содействия реформированию жилищно-коммунального хозяйства	-	-	-	-	-	-	-	-	-											
					4. Переходящего остатка бюджетных средств, в том числе:	-	-	-	-	-	-	-	-	-											
					4.1. поступлений целевого характера из федерального бюджета	-	-	-	-	-	-	-	-	-											
					4.2. поступлений от государственной корпорации – Фонда содействия реформированию жилищно-коммунального хозяйства	-	-	-	-	-	-	-	-	-											
					4.3. средств дорожного фонда Омской области	-	-	-	-	-	-	-	-	-											
					5. Средств бюджета территориального фонда обязательного медицинского страхования Омской области	-	-	-	-	-	-	-	-	-											
2.1.10.14	реконструкция автомобильной дороги Называевск – Мангут, участок Котино – Мангут в Называевском муниципальном районе Омской области	2018	2018	Минстрой	Всего, из них расходы за счет:	29 842 550,00	-	-	-	-	-	29 842 550,00	-	-											
					1. Налоговых и неналоговых доходов, поступлений нецелевого характера из федерального бюджета	29 842 550,00	-	-	-	-	-	29 842 550,00	-	-											
					2. Поступлений целевого характера из федерального бюджета	-	-	-	-	-	-	-	-	-											
					3. Поступлений от государственной корпорации – Фонда содействия реформированию жилищно-коммунального хозяйства	-	-	-	-	-	-	-	-	-											
					4. Переходящего остатка бюджетных средств, в том числе:	-	-	-	-	-	-	-	-	-											
					4.1. поступлений целевого характера из федерального бюджета	-	-	-	-	-	-	-	-	-											
					4.2. поступлений от государственной корпорации – Фонда содействия реформированию жилищно-коммунального хозяйства	-	-	-	-	-	-	-	-	-											
					4.3. средств дорожного фонда Омской области	-	-	-	-	-	-	-	-	-											
					5. Средств бюджета территориального фонда обязательного медицинского страхования Омской области	-	-	-	-	-	-	-	-	-											
2.1.10.15	реконструкция автомобильной дороги «Называевск – Исилькуль» – Староназываевка в Называевском муниципальном районе Омской области	2015	2015	Минстрой	Всего, из них расходы за счет:	17 467 640,00	-	-	17 467 640,00	-	-	-	-	-											
					1. Налоговых и неналоговых доходов, поступлений нецелевого характера из федерального бюджета	17 467 640,00	-	-	17 467 640,00	-	-	-	-	-											
					2. Поступлений целевого характера из федерального бюджета	-	-	-	-	-	-	-	-	-											
					3. Поступлений от государственной корпорации – Фонда содействия реформированию жилищно-коммунального хозяйства	-	-	-	-	-	-	-	-	-											
					4. Переходящего остатка бюджетных средств, в том числе:	-	-	-	-	-	-	-	-	-											
					4.1. поступлений целевого характера из федерального бюджета	-	-	-	-	-	-	-	-	-											
					4.2. поступлений от государственной корпорации – Фонда содействия реформированию жилищно-коммунального хозяйства	-	-	-	-	-	-	-	-	-											
					4.3. средств дорожного фонда Омской области	-	-	-	-	-	-	-	-	-											
					5. Средств бюджета территориального фонда обязательного медицинского страхования Омской области	-	-	-	-	-	-	-	-	-											
2.1.10.16	реконструкция автомобильной дороги Нижняя Омка – Старомалиновка, участок км 53+120 – Покровка в Нижнеомском муниципальном районе Омской области	2015	2015	Минстрой	Всего, из них расходы за счет:	1 746 970,00	-	-	1 746 970,00	-	-	-	-	-											
					1. Налоговых и неналоговых доходов, поступлений нецелевого характера из федерального бюджета	1 746 970,00	-	-	1 746 970,00	-	-	-	-	-											
					2. Поступлений целевого характера из федерального бюджета	-	-	-	-	-	-	-	-	-											
					3. Поступлений от государственной корпорации – Фонда содействия реформированию жилищно-коммунального хозяйства	-	-	-	-	-	-	-	-	-											
					4. Переходящего остатка бюджетных средств, в том числе:	-	-	-	-	-	-	-	-	-											
					4.1. поступлений целевого характера из федерального бюджета	-	-	-	-	-	-	-	-	-											
					4.2. поступлений от государственной корпорации – Фонда содействия реформированию жилищно-коммунального хозяйства	-	-	-	-	-	-	-	-	-											
					4.3. средств дорожного фонда Омской области	-	-	-	-	-	-	-	-	-											
					5. Средств бюджета территориального фонда обязательного медицинского страхования Омской области	-	-	-	-	-	-	-	-	-											

2.1.10.17	реконструкция автомобильной дороги Антоновка – Пугачевка – Придорожное, участок км 11+500 – км 12+700 в Нижнеомском муниципальном районе Омской области	2015	2016	Минстрой	Всего, из них расходы за счет:	4 056 000,00	-	-	300 000,00	3 756 000,00	-	-	-	-
					1. Налоговых и неналоговых доходов, поступлений нецелевого характера из федерального бюджета	4 056 000,00	-	-	300 000,00	3 756 000,00	-	-	-	-
					2. Поступлений целевого характера из федерального бюджета	-	-	-	-	-	-	-	-	-
					3. Поступлений от государственной корпорации – Фонда содействия реформированию жилищно-коммунального хозяйства	-	-	-	-	-	-	-	-	-
					4. Переходящего остатка бюджетных средств, в том числе:	-	-	-	-	-	-	-	-	-
					4.1. поступлений целевого характера из федерального бюджета	-	-	-	-	-	-	-	-	-
					4.2. поступлений от государственной корпорации – Фонда содействия реформированию жилищно-коммунального хозяйства	-	-	-	-	-	-	-	-	-
					4.3. средств дорожного фонда Омской области	-	-	-	-	-	-	-	-	-
					5. Средств бюджета территориального фонда обязательного медицинского страхования Омской области	-	-	-	-	-	-	-	-	-
2.1.10.18	реконструкция подъезда к деревне Платоновка в Нововаршавском муниципальном районе Омской области	2015	2016	Минстрой	Всего, из них расходы за счет:	557 870,00	-	-	557 870,00	557 870,00	-	-	-	-
					1. Налоговых и неналоговых доходов, поступлений нецелевого характера из федерального бюджета	557 870,00	-	-	557 870,00	557 870,00	-	-	-	-
					2. Поступлений целевого характера из федерального бюджета	-	-	-	-	-	-	-	-	-
					3. Поступлений от государственной корпорации – Фонда содействия реформированию жилищно-коммунального хозяйства	-	-	-	-	-	-	-	-	-
					4. Переходящего остатка бюджетных средств, в том числе:	-	-	-	-	-	-	-	-	-
					4.1. поступлений целевого характера из федерального бюджета	-	-	-	-	-	-	-	-	-
					4.2. поступлений от государственной корпорации – Фонда содействия реформированию жилищно-коммунального хозяйства	-	-	-	-	-	-	-	-	-
					4.3. средств дорожного фонда Омской области	-	-	-	-	-	-	-	-	-
					5. Средств бюджета территориального фонда обязательного медицинского страхования Омской области	-	-	-	-	-	-	-	-	-
2.1.10.19	реконструкция подъезда к аулу Кызылтан в Нововаршавском муниципальном районе Омской области, в том числе	2015	2016	Минстрой	Всего, из них расходы за счет:	8 050 000,00	-	-	1 400 000,00	6 650 000,00	-	-	-	-
					1. Налоговых и неналоговых доходов, поступлений нецелевого характера из федерального бюджета	8 050 000,00	-	-	1 400 000,00	6 650 000,00	-	-	-	-
					2. Поступлений целевого характера из федерального бюджета	-	-	-	-	-	-	-	-	-
					3. Поступлений от государственной корпорации – Фонда содействия реформированию жилищно-коммунального хозяйства	-	-	-	-	-	-	-	-	-
					4. Переходящего остатка бюджетных средств, в том числе:	-	-	-	-	-	-	-	-	-
					4.1. поступлений целевого характера из федерального бюджета	-	-	-	-	-	-	-	-	-
					4.2. поступлений от государственной корпорации – Фонда содействия реформированию жилищно-коммунального хозяйства	-	-	-	-	-	-	-	-	-
					4.3. средств дорожного фонда Омской области	-	-	-	-	-	-	-	-	-
					5. Средств бюджета территориального фонда обязательного медицинского страхования Омской области	-	-	-	-	-	-	-	-	-
	проектно-изыскательские и прочие работы и услуги	2015	2015	Минстрой	Всего, из них расходы за счет:	1 400 000,00	-	-	1 400 000,00	-	-	-	-	-
					1. Налоговых и неналоговых доходов, поступлений нецелевого характера из федерального бюджета	1 400 000,00	-	-	1 400 000,00	-	-	-	-	-
					2. Поступлений целевого характера из федерального бюджета	-	-	-	-	-	-	-	-	-
					3. Поступлений от государственной корпорации – Фонда содействия реформированию жилищно-коммунального хозяйства	-	-	-	-	-	-	-	-	-
					4. Переходящего остатка бюджетных средств, в том числе:	-	-	-	-	-	-	-	-	-
					4.1. поступлений целевого характера из федерального бюджета	-	-	-	-	-	-	-	-	-
					4.2. поступлений от государственной корпорации – Фонда содействия реформированию жилищно-коммунального хозяйства	-	-	-	-	-	-	-	-	-
					4.3. средств дорожного фонда Омской области	-	-	-	-	-	-	-	-	-
					5. Средств бюджета территориального фонда обязательного медицинского страхования Омской области	-	-	-	-	-	-	-	-	-
2.1.10.20	реконструкция автомобильной дороги Оконешниково – Стрельниково, участок км 9+500 – км 10+300 в Оконешниковском муниципальном районе Омской области	2016	2016	Минтранс, Минстрой	Всего, из них расходы за счет:	2 195 000,00	-	-	-	2 195 000,00	-	-	-	-
					1. Налоговых и неналоговых доходов, поступлений нецелевого характера из федерального бюджета	2 195 000,00	-	-	-	2 195 000,00	-	-	-	-
					2. Поступлений целевого характера из федерального бюджета	-	-	-	-	-	-	-	-	-
					3. Поступлений от государственной корпорации – Фонда содействия реформированию жилищно-коммунального хозяйства	-	-	-	-	-	-	-	-	-
					4. Переходящего остатка бюджетных средств, в том числе:	-	-	-	-	-	-	-	-	-
					4.1. поступлений целевого характера из федерального бюджета	-	-	-	-	-	-	-	-	-
					4.2. поступлений от государственной корпорации – Фонда содействия реформированию жилищно-коммунального хозяйства	-	-	-	-	-	-	-	-	-
					4.3. средств дорожного фонда Омской области	-	-	-	-	-	-	-	-	-
					5. Средств бюджета территориального фонда обязательного медицинского страхования Омской области	-	-	-	-	-	-	-	-	-
2.1.10.21	реконструкция подъезда к с. Шахово в Полтавском муниципальном районе Омской области	2015	2015	Минтранс, Минстрой	Всего, из них расходы за счет:	1 255 230,00	-	-	1 255 230,00	-	-	-	-	-
					1. Налоговых и неналоговых доходов, поступлений нецелевого характера из федерального бюджета	1 255 230,00	-	-	1 255 230,00	-	-	-	-	-
					2. Поступлений целевого характера из федерального бюджета	-	-	-	-	-	-	-	-	-
					3. Поступлений от государственной корпорации – Фонда содействия реформированию жилищно-коммунального хозяйства	-	-	-	-	-	-	-	-	-
					4. Переходящего остатка бюджетных средств, в том числе:	-	-	-	-	-	-	-	-	-
					4.1. поступлений целевого характера из федерального бюджета	-	-	-	-	-	-	-	-	-
					4.2. поступлений от государственной корпорации – Фонда содействия реформированию жилищно-коммунального хозяйства	-	-	-	-	-	-	-	-	-
					4.3. средств дорожного фонда Омской области	-	-	-	-	-	-	-	-	-
					5. Средств бюджета территориального фонда обязательного медицинского страхования Омской области	-	-	-	-	-	-	-	-	-
2.1.10.22	реконструкция автомобильной дороги Андрюшевка – Крым, участок км 0 – Андрюшевка в Полтавском муниципальном районе Омской области	2015	2015	Минтранс, Минстрой	Всего, из них расходы за счет:	624 100,00	-	-	624 100,00	-	-	-	-	-
					1. Налоговых и неналоговых доходов, поступлений нецелевого характера из федерального бюджета	624 100,00	-	-	624 100,00	-	-	-	-	-
					2. Поступлений целевого характера из федерального бюджета	-	-	-	-	-	-	-	-	-
					3. Поступлений от государственной корпорации – Фонда содействия реформированию жилищно-коммунального хозяйства	-	-	-	-	-	-	-	-	-
					4. Переходящего остатка бюджетных средств, в том числе:	-	-	-	-	-	-	-	-	-
					4.1. поступлений целевого характера из федерального бюджета	-	-	-	-	-	-	-	-	-
					4.2. поступлений от государственной корпорации – Фонда содействия реформированию жилищно-коммунального хозяйства	-	-	-	-	-	-	-	-	-
					4.3. средств дорожного фонда Омской области	-	-	-	-	-	-	-	-	-
					5. Средств бюджета территориального фонда обязательного медицинского страхования Омской области	-	-	-	-	-	-	-	-	-
2.1.10.23	реконструкция автомобильной дороги Ольгино – Никополь с подъездом к автомобильному пункту пропуска «Никополь», участок км 7+087 – км 10+937 в Полтавском муниципальном районе Омской области	2015	2015	Минтранс, Минстрой	Всего, из них расходы за счет:	2 127 930,00	-	-	2 127 930,00	-	-	-	-	-
					1. Налоговых и неналоговых доходов, поступлений нецелевого характера из федерального бюджета	2 127 930,00	-	-	2 127 930,00	-	-	-	-	-
					2. Поступлений целевого характера из федерального бюджета	-	-	-	-	-	-	-	-	-
					3. Поступлений от государственной корпорации – Фонда содействия реформированию жилищно-коммунального хозяйства	-	-	-	-	-	-	-	-	-
					4. Переходящего остатка бюджетных средств, в том числе:	-	-	-	-	-	-	-	-	-
					4.1. поступлений целевого характера из федерального бюджета	-	-	-	-	-	-	-	-	-
					4.2. поступлений от государственной корпорации – Фонда содействия реформированию жилищно-коммунального хозяйства	-	-	-	-	-	-	-	-	-
					4.3. средств дорожного фонда Омской области	-	-	-	-	-	-	-	-	-
					5. Средств бюджета территориального фонда обязательного медицинского страхования Омской области	-	-	-	-	-	-	-	-	-

2.1.10.24	реконструкция автомобильной дороги Тевриз – Александровка, участок Бичили – Екатериновка в Тевризском муниципальном районе Омской области, в том числе	2015	2017	Минтранс, Минстрой	Всего, из них расходы за счет:	37 000 000,00	-	-	2 000 000,00	-	35 000 000,00	-	-	-										
					1. Налоговых и неналоговых доходов, поступлений нецелевого характера из федерального бюджета	37 000 000,00	-	-	2 000 000,00	-	35 000 000,00	-	-	-										
					2. Поступлений целевого характера из федерального бюджета	-	-	-	-	-	-	-	-	-										
					3. Поступлений от государственной корпорации – Фонда содействия реформированию жилищно-коммунального хозяйства	-	-	-	-	-	-	-	-	-										
					4. Переходящего остатка бюджетных средств, в том числе:	-	-	-	-	-	-	-	-	-										
					4.1. поступлений целевого характера из федерального бюджета	-	-	-	-	-	-	-	-	-										
					4.2. поступлений от государственной корпорации – Фонда содействия реформированию жилищно-коммунального хозяйства	-	-	-	-	-	-	-	-	-										
					4.3. средств дорожного фонда Омской области	-	-	-	-	-	-	-	-	-										
					5. Средств бюджета территориального фонда обязательного медицинского страхования Омской области	-	-	-	-	-	-	-	-	-										
	проектно-изыскательские и прочие работы и услуги	2015	2015	Минстрой	Всего, из них расходы за счет:	2 000 000,00	-	-	2 000 000,00	-	-	-	-	-										
					1. Налоговых и неналоговых доходов, поступлений нецелевого характера из федерального бюджета	2 000 000,00	-	-	2 000 000,00	-	-	-	-	-										
					2. Поступлений целевого характера из федерального бюджета	-	-	-	-	-	-	-	-	-										
					3. Поступлений от государственной корпорации – Фонда содействия реформированию жилищно-коммунального хозяйства	-	-	-	-	-	-	-	-	-										
					4. Переходящего остатка бюджетных средств, в том числе:	-	-	-	-	-	-	-	-	-										
					4.1. поступлений целевого характера из федерального бюджета	-	-	-	-	-	-	-	-	-										
					4.2. поступлений от государственной корпорации – Фонда содействия реформированию жилищно-коммунального хозяйства	-	-	-	-	-	-	-	-	-										
					4.3. средств дорожного фонда Омской области	-	-	-	-	-	-	-	-	-										
					5. Средств бюджета территориального фонда обязательного медицинского страхования Омской области	-	-	-	-	-	-	-	-	-										
2.1.10.25	реконструкция автомобильной дороги Нагорно-Аевск – Бородинка, участок км 0 – км 2 в Тевризском муниципальном районе Омской области	2015	2015	Минтранс, Минстрой	Всего, из них расходы за счет:	10 030 760,00	-	-	10 030 760,00	-	-	-	-	-										
					1. Налоговых и неналоговых доходов, поступлений нецелевого характера из федерального бюджета	10 030 760,00	-	-	10 030 760,00	-	-	-	-	-										
					2. Поступлений целевого характера из федерального бюджета	-	-	-	-	-	-	-	-	-										
					3. Поступлений от государственной корпорации – Фонда содействия реформированию жилищно-коммунального хозяйства	-	-	-	-	-	-	-	-	-										
					4. Переходящего остатка бюджетных средств, в том числе:	-	-	-	-	-	-	-	-	-										
					4.1. поступлений целевого характера из федерального бюджета	-	-	-	-	-	-	-	-	-										
					4.2. поступлений от государственной корпорации – Фонда содействия реформированию жилищно-коммунального хозяйства	-	-	-	-	-	-	-	-	-										
					4.3. средств дорожного фонда Омской области	-	-	-	-	-	-	-	-	-										
					5. Средств бюджета территориального фонда обязательного медицинского страхования Омской области	-	-	-	-	-	-	-	-	-										
2.1.10.26	реконструкция автомобильной дороги «Тобольск – Тара – Томск», участок «Тара – Усть-Ишим» – Летние в Усть-Ишимском муниципальном районе Омской области	2015	2015	Минтранс, Минстрой	Всего, из них расходы за счет:	1 133 080,00	-	-	1 133 080,00	-	-	-	-	-										
					1. Налоговых и неналоговых доходов, поступлений нецелевого характера из федерального бюджета	1 133 080,00	-	-	1 133 080,00	-	-	-	-	-										
					2. Поступлений целевого характера из федерального бюджета	-	-	-	-	-	-	-	-	-										
					3. Поступлений от государственной корпорации – Фонда содействия реформированию жилищно-коммунального хозяйства	-	-	-	-	-	-	-	-	-										
					4. Переходящего остатка бюджетных средств, в том числе:	-	-	-	-	-	-	-	-	-										
					4.1. поступлений целевого характера из федерального бюджета	-	-	-	-	-	-	-	-	-										
					4.2. поступлений от государственной корпорации – Фонда содействия реформированию жилищно-коммунального хозяйства	-	-	-	-	-	-	-	-	-										
					4.3. средств дорожного фонда Омской области	-	-	-	-	-	-	-	-	-										
					5. Средств бюджета территориального фонда обязательного медицинского страхования Омской области	-	-	-	-	-	-	-	-	-										
2.1.10.27	реконструкция автомобильной дороги Большой Атмас – Погранично-Григорьевка, участок км 24+800 – км 29+800 в Черлакском муниципальном районе Омской области, в том числе	2015	2016	Минтранс, Минстрой	Всего, из них расходы за счет:	23 115 000,00	-	-	800 000,00	22 315 000,00	-	-	-	-										
					1. Налоговых и неналоговых доходов, поступлений нецелевого характера из федерального бюджета	23 115 000,00	-	-	800 000,00	22 315 000,00	-	-	-	-										
					2. Поступлений целевого характера из федерального бюджета	-	-	-	-	-	-	-	-	-										
					3. Поступлений от государственной корпорации – Фонда содействия реформированию жилищно-коммунального хозяйства	-	-	-	-	-	-	-	-	-										
					4. Переходящего остатка бюджетных средств, в том числе:	-	-	-	-	-	-	-	-	-										
					4.1. поступлений целевого характера из федерального бюджета	-	-	-	-	-	-	-	-	-										
					4.2. поступлений от государственной корпорации – Фонда содействия реформированию жилищно-коммунального хозяйства	-	-	-	-	-	-	-	-	-										
					4.3. средств дорожного фонда Омской области	-	-	-	-	-	-	-	-	-										
					5. Средств бюджета территориального фонда обязательного медицинского страхования Омской области	-	-	-	-	-	-	-	-	-										
	проектно-изыскательские и прочие работы и услуги	2015	2015	Минстрой	Всего, из них расходы за счет:	800 000,00	-	-	800 000,00	-	-	-	-	-										
					1. Налоговых и неналоговых доходов, поступлений нецелевого характера из федерального бюджета	800 000,00	-	-	800 000,00	-	-	-	-	-										
					2. Поступлений целевого характера из федерального бюджета	-	-	-	-	-	-	-	-	-										
					3. Поступлений от государственной корпорации – Фонда содействия реформированию жилищно-коммунального хозяйства	-	-	-	-	-	-	-	-	-										
					4. Переходящего остатка бюджетных средств, в том числе:	-	-	-	-	-	-	-	-	-										
					4.1. поступлений целевого характера из федерального бюджета	-	-	-	-	-	-	-	-	-										
					4.2. поступлений от государственной корпорации – Фонда содействия реформированию жилищно-коммунального хозяйства	-	-	-	-	-	-	-	-	-										
					4.3. средств дорожного фонда Омской области	-	-	-	-	-	-	-	-	-										
					5. Средств бюджета территориального фонда обязательного медицинского страхования Омской области	-	-	-	-	-	-	-	-	-										
2.1.10.28	реконструкция автомобильной дороги Екатеринославка – Шахат, участок км 1+00 – км 4+800 в Шербакульском муниципальном районе Омской области, в том числе	2015	2016	Минтранс, Минстрой	Всего, из них расходы за счет:	24 359 000,00	-	-	700 000,00	23 659 000,00	-	-	-	-										
					1. Налоговых и неналоговых доходов, поступлений нецелевого характера из федерального бюджета	24 359 000,00	-	-	700 000,00	23 659 000,00	-	-	-	-										
					2. Поступлений целевого характера из федерального бюджета	-	-	-	-	-	-	-	-	-										
					3. Поступлений от государственной корпорации – Фонда содействия реформированию жилищно-коммунального хозяйства	-	-	-	-	-	-	-	-	-										
					4. Переходящего остатка бюджетных средств, в том числе:	-	-	-	-	-	-	-	-	-										
					4.1. поступлений целевого характера из федерального бюджета	-	-	-	-	-	-	-	-	-										
					4.2. поступлений от государственной корпорации – Фонда содействия реформированию жилищно-коммунального хозяйства	-	-	-	-	-	-	-	-	-										
					4.3. средств дорожного фонда Омской области	-	-	-	-	-	-	-	-	-										
					5. Средств бюджета территориального фонда обязательного медицинского страхования Омской области	-	-	-	-	-	-	-	-	-										
	проектно-изыскательские и прочие работы и услуги	2015	2015	Минстрой	Всего, из них расходы за счет:	700 000,00	-	-	700 000,00	-	-	-	-	-										
					1. Налоговых и неналоговых доходов, поступлений нецелевого характера из федерального бюджета	700 000,00	-	-	700 000,00	-	-	-	-	-										
					2. Поступлений целевого характера из федерального бюджета	-	-	-	-	-	-	-	-	-										
					3. Поступлений от государственной корпорации – Фонда содействия реформированию жилищно-коммунального хозяйства	-	-	-	-	-	-	-	-	-										
					4. Переходящего остатка бюджетных средств, в том числе:	-	-	-	-	-	-	-	-	-										
					4.1. поступлений целевого характера из федерального бюджета	-	-	-	-	-	-	-	-	-										
					4.2. поступлений от государственной корпорации – Фонда содействия реформированию жилищно-коммунального хозяйства	-	-	-	-	-	-	-	-	-										
					4.3. средств дорожного фонда Омской области	-	-	-	-	-	-	-	-	-										
					5. Средств бюджета территориального фонда обязательного медицинского страхования Омской области	-	-	-	-	-	-	-	-	-										

| | | |

					4.1. поступлений целевого характера из федерального бюджета	-	-	-	-	-	-	-	-	-										
					4.2. поступлений от государственной корпорации – Фонда содействия реформированию жилищно-коммунального хозяйства	-	-	-	-	-	-	-	-	-										
					4.3. средств дорожного фонда Омской области	-	-	-	-	-	-	-	-	-										
					5. Средств бюджета территориального фонда обязательного медицинского страхования Омской области	-	-	-	-	-	-	-	-	-										
2.1.10.35	реконструкция автомобильной дороги Омск – Нижняя Омка – граница Новосибирской области, участок Нижняя Омка – Хомутинка в Нижнеомском муниципальном районе Омской области	2017	2017	Минтранс, Минстрой	Всего, из них расходы за счет:	17 500 000,00	-	-	-	-	17 500 000,00	-	-	-										
					1. Налоговых и неналоговых доходов, поступлений нецелевого характера из федерального бюджета	17 500 000,00	-	-	-	-	17 500 000,00	-	-	-										
					2. Поступлений целевого характера из федерального бюджета	-	-	-	-	-	-	-	-	-										
					3. Поступлений от государственной корпорации – Фонда содействия реформированию жилищно-коммунального хозяйства	-	-	-	-	-	-	-	-	-										
					4. Переходящего остатка бюджетных средств, в том числе:	-	-	-	-	-	-	-	-	-										
					4.1. поступлений целевого характера из федерального бюджета	-	-	-	-	-	-	-	-	-										
					4.2. поступлений от государственной корпорации – Фонда содействия реформированию жилищно-коммунального хозяйства	-	-	-	-	-	-	-	-	-										
					4.3. средств дорожного фонда Омской области	-	-	-	-	-	-	-	-	-										
					5. Средств бюджета территориального фонда обязательного медицинского страхования Омской области	-	-	-	-	-	-	-	-	-										
2.1.10.36	реконструкция автомобильной дороги Нижняя Омка – Локти (правый берег) в Нижнеомском муниципальном районе Омской области	2017	2017	Минтранс, Минстрой	Всего, из них расходы за счет:	17 500 000,00	-	-	-	-	17 500 000,00	-	-	-										
					1. Налоговых и неналоговых доходов, поступлений нецелевого характера из федерального бюджета	17 500 000,00	-	-	-	-	17 500 000,00	-	-	-										
					2. Поступлений целевого характера из федерального бюджета	-	-	-	-	-	-	-	-	-										
					3. Поступлений от государственной корпорации – Фонда содействия реформированию жилищно-коммунального хозяйства	-	-	-	-	-	-	-	-	-										
					4. Переходящего остатка бюджетных средств, в том числе:	-	-	-	-	-	-	-	-	-										
					4.1. поступлений целевого характера из федерального бюджета	-	-	-	-	-	-	-	-	-										
					4.2. поступлений от государственной корпорации – Фонда содействия реформированию жилищно-коммунального хозяйства	-	-	-	-	-	-	-	-	-										
					4.3. средств дорожного фонда Омской области	-	-	-	-	-	-	-	-	-										
					5. Средств бюджета территориального фонда обязательного медицинского страхования Омской области	-	-	-	-	-	-	-	-	-										
2.1.10.37	реконструкция автомобильной дороги Красная Поляна – Павлодаровка, участок км 1 – Исаевка в Горьковском муниципальном районе Омской области, в том числе	2015	2018	Минтранс, Минстрой	Всего, из них расходы за счет:	89 000 000,00	-	-	4 000 000,00	-	20 604 822,33	64 395 177,67	-	-										
					1. Налоговых и неналоговых доходов, поступлений нецелевого характера из федерального бюджета	89 000 000,00	-	-	4 000 000,00	-	20 604 822,33	64 395 177,67	-	-										
					2. Поступлений целевого характера из федерального бюджета	-	-	-	-	-	-	-	-	-										
					3. Поступлений от государственной корпорации – Фонда содействия реформированию жилищно-коммунального хозяйства	-	-	-	-	-	-	-	-	-										
					4. Переходящего остатка бюджетных средств, в том числе:	-	-	-	-	-	-	-	-	-										
					4.1. поступлений целевого характера из федерального бюджета	-	-	-	-	-	-	-	-	-										
					4.2. поступлений от государственной корпорации – Фонда содействия реформированию жилищно-коммунального хозяйства	-	-	-	-	-	-	-	-	-										
					4.3. средств дорожного фонда Омской области	-	-	-	-	-	-	-	-	-										
					5. Средств бюджета территориального фонда обязательного	-	-	-	-	-	-	-	-	-										
					медицинского страхования Омской области																			
	проектно-изыскательские и прочие работы и услуги	2015	2015	Минстрой	Всего, из них расходы за счет:	4 000 000,00	-	-	4 000 000,00	-	-	-	-	-										
					1. Налоговых и неналоговых доходов, поступлений нецелевого характера из федерального бюджета	4 000 000,00	-	-	4 000 000,00	-	-	-	-	-										
					2. Поступлений целевого характера из федерального бюджета	-	-	-	-	-	-	-	-	-										
					3. Поступлений от государственной корпорации – Фонда содействия реформированию жилищно-коммунального хозяйства	-	-	-	-	-	-	-	-	-										
					4. Переходящего остатка бюджетных средств, в том числе:	-	-	-	-	-	-	-	-	-										
					4.1. поступлений целевого характера из федерального бюджета	-	-	-	-	-	-	-	-	-										
					4.2. поступлений от государственной корпорации – Фонда содействия реформированию жилищно-коммунального хозяйства	-	-	-	-	-	-	-	-	-										
					4.3. средств дорожного фонда Омской области	-	-	-	-	-	-	-	-	-										
					5. Средств бюджета территориального фонда обязательного медицинского страхования Омской области	-	-	-	-	-	-	-	-	-										
2.1.10.38	реконструкция автомобильной дороги Алексеевка – Илеуш, участок подъезд к аулу Илеуш в Москаленском муниципальном районе Омской области	2018	2018	Минтранс, Минстрой	Всего, из них расходы за счет:	13 400 000,00	-	-	-	-	-	13 400 000,00	-	-										
					1. Налоговых и неналоговых доходов, поступлений нецелевого характера из федерального бюджета	13 400 000,00	-	-	-	-	-	13 400 000,00	-	-										
					2. Поступлений целевого характера из федерального бюджета	-	-	-	-	-	-	-	-	-										
					3. Поступлений от государственной корпорации – Фонда содействия реформированию жилищно-коммунального хозяйства	-	-	-	-	-	-	-	-	-										
					4. Переходящего остатка бюджетных средств, в том числе:	-	-	-	-	-	-	-	-	-										
					4.1. поступлений целевого характера из федерального бюджета	-	-	-	-	-	-	-	-	-										
					4.2. поступлений от государственной корпорации – Фонда содействия реформированию жилищно-коммунального хозяйства	-	-	-	-	-	-	-	-	-										
					4.3. средств дорожного фонда Омской области	-	-	-	-	-	-	-	-	-										
					5. Средств бюджета территориального фонда обязательного медицинского страхования Омской области	-	-	-	-	-	-	-	-	-										

- в строке «Итого по подпрограмме 4 «Устойчивое развитие сельских территорий» государственной программы» цифры «1718928840,90» заменить цифрами «3285949457,75», цифры «226700000,00» заменить цифрами «380465070,00», цифры «126700000,00» заменить цифрами «388408396,85», цифры «172000000,00» заменить цифрами «470997822,33», цифры «250520775,00» заменить цифрами «609665702,67», цифры «260576814,00» заменить цифрами «507279014,00», цифры «273820655,00» заменить цифрами «520522855,00», цифры «1603118244,00» заменить цифрами «3170138860,85».

Правительство Омской области
ПОСТАНОВЛЕНИЕ

от 24 февраля 2015 года № 23-п
г. Омск

О внесении изменений в постановление Правительства Омской области от 16 октября 2013 года № 257-п

Внести в приложение «Государственная программа Омской области «Регулирование отношений в сфере труда и занятости населения Омской области» к постановлению Правительства Омской области от 16 октября 2013 года № 257-п следующие изменения:

1. В строке «Объемы и источники финансирования государственной программы в целом и по годам ее реализации» таблицы раздела 1 «Паспорт государственной программы Омской области «Регулирование отношений в сфере труда и занятости населения Омской области», разделе 6 «Объем и источники финансирования государственной программы в целом и по годам ее реализации, а также обоснование потребности в необходимых финансовых ресурсах»:

1) цифры «4 970 685 499,63» заменить цифрами «4 983 685 499,63»;
2) цифры «969 631 237,52» заменить цифрами «982 631 237,52»;
3) цифры «1 443 359 000,00» заменить цифрами «1 456 359 000,00»;
4) цифры «474 206 100,00» заменить цифрами «487 206 100,00».

2. В строке «Объемы и источники финансирования подпрограммы в целом и по годам ее реализации» таблицы раздела 1 «Паспорт подпрограммы «Содействие занятости населения Омской области» государственной программы Омской области «Регулирование отношений в сфере труда и занятости населения Омской области», разделе 7 «Объем финансовых ресурсов, необходимых для реализации подпрограммы в целом и по источникам финансирования» приложения № 3 «Подпрограмма «Содействие занятости населения Омской области»:

1) цифры «4 463 940 790,82» заменить цифрами «4 476 940 790,82»;
2) цифры «914 683 605,26» заменить цифрами «927 683 605,26»;
3) цифры «1 443 359 000,00» заменить цифрами «1 456 359 000,00»;
4) цифры «474 206 100,00» заменить цифрами «487 206 100,00».

3. В таблице приложения № 4 «Структура государственной программы Омской области «Регулирование отношений в сфере труда и занятости населения Омской области»:

1) в строках 1 «Задача 1 подпрограммы «Содействие занятости населения Омской области» государственной программы: Повышение эффективности содействия трудоустройству граждан, обратившихся в казенные учреждения службы занятости населения Омской области (далее – центры занятости)», 1.1 «Основное мероприятие: Исполнение полномочий органов государственной власти субъектов Российской Федерации в области содействия занятости населения и переданного полномочия Российской Федерации по осуществлению отдельных видов социальных выплат гражданам, признанным в установленном порядке безработными»:

- цифры «4 048 309 568,50» заменить цифрами «4 061 309 568,50»;
- цифры «842 241 685,04» заменить цифрами «855 241 685,04»;
- цифры «1 443 359 000,00» заменить цифрами «1 456 359 000,00»;
- цифры «474 206 100,00» заменить цифрами «487 206 100,00»;

2) в строке 1.1.4 «Мероприятие 4: Социальные выплаты безработным гражданам»:

- цифры «1 416 351 600,00» заменить цифрами «1 429 351 600,00»;
- цифры «458 523 800,00» заменить цифрами «471 523 800,00»;

3) в строке «Итого по подпрограмме «Содействие занятости населения Омской области» государственной программы»:

- цифры «4 463 940 790,82» заменить цифрами «4 476 940 790,82»;
- цифры «914 683 605,26» заменить цифрами «927 683 605,26»;
- цифры «1 443 359 000,00» заменить цифрами «1 456 359 000,00»;
- цифры «474 206 100,00» заменить цифрами «487 206 100,00»;

4) в строке «ВСЕГО по государственной программе»:

- цифры «4 970 685 499,63» заменить цифрами «4 983 685 499,63»;
- цифры «969 631 237,52» заменить цифрами «982 631 237,52»;
- цифры «1 443 359 000,00» заменить цифрами «1 456 359 000,00»;
- цифры «474 206 100,00» заменить цифрами «487 206 100,00».

Губернатор Омской области, Председатель Правительства Омской области
В. И. НАЗАРОВ.

Правительство Омской области
ПОСТАНОВЛЕНИЕ

от 24 февраля 2015 года № 26-п
г. Омск

О внесении изменений в постановление Правительства Омской области от 29 января 2014 года № 6-п

Внести в постановление Правительства Омской области от 29 января 2014 года № 6-п «О распределении субсидий местным бюджетам, определенных в 2014 – 2016 годах Министерству образования Омской области» следующие изменения:

1) в названии цифры «2016» заменить цифрами «2017»;
2) в пункте 1:
- в подпункте 3 точку заменить точкой с запятой;
- дополнить подпунктом 4 следующего содержания:

«4) распределение субсидий местным бюджетам, определенных в 2017 году Министерству образования Омской области, согласно приложению № 4 к настоящему постановлению.»;

3) приложение № 2 «Распределение субсидий местным бюджетам, определенных в 2015 году Министерству образования Омской области» изложить в новой редакции согласно приложению № 1 к настоящему постановлению;

4) приложение № 3 «Распределение субсидий местным бюджетам, определенных в 2016 году Министерству образования Омской области» изложить в новой редакции согласно приложению № 2 к настоящему постановлению;

5) дополнить приложением № 4 «Распределение субсидий местным бюджетам, определенных в 2017 году Министерству образования Омской области» согласно приложению № 3 к настоящему постановлению.

Губернатор Омской области, Председатель Правительства Омской области
В. И. НАЗАРОВ.

Приложение № 1
к постановлению Правительства Омской области
от 24 февраля 2015 года № 26-п
«Приложение № 2
к постановлению Правительства Омской области
от 29 января 2014 года № 6-п

РАСПРЕДЕЛЕНИЕ
субсидий местным бюджетам, определенных в 2015 году Министерству образования Омской области

Таблица № 1

РАСПРЕДЕЛЕНИЕ
субсидий бюджетам муниципального образования городской округ город Омск Омской области и муниципальных районов Омской области на организацию горячего питания обучающихся в муниципальных общеобразовательных организациях (обеспечение готовой к употреблению пищевой продукцией)

№ п/п	Наименование муниципального образования Омской области	Сумма, руб.	Доля софинансирования из областного бюджета, %
1	2	3	4
1	Азовский немецкий национальный муниципальный район	1166880	50
2	Большереченский муниципальный район	1068578	50
3	Большеуковский муниципальный район	347650	50
4	Горьковский муниципальный район	765408	50
5	Знаменский муниципальный район	570903	50
6	Исилькульский муниципальный район	2080928	50
7	Калачинский муниципальный район	1560804	50
8	Колосовский муниципальный район	548293	50
9	Кормиловский муниципальный район	941052	50
10	Крутинский муниципальный район	691900	50
11	Любинский муниципальный район	1631337	50
12	Марьяновский муниципальный район	1234778	50
13	Москаленский муниципальный район	1725024	50
14	Муромцевский муниципальный район	923100	50
15	Называевский муниципальный район	1039499	50
16	Нижнеомский муниципальный район	588676	50
17	Нововаршавский муниципальный район	1019592	50
18	Одесский муниципальный район	779238	50
19	Оконешниковский муниципальный район	636174	50
20	Омский муниципальный район	3827550	50
21	Павлоградский муниципальный район	828138	50
22	Полтавский муниципальный район	896623	50
23	Русско-Полянский муниципальный район	887375	50
24	Саргатский муниципальный район	731170	50
25	Седельниковский муниципальный район	444244	50
26	Таврический муниципальный район	1568225	50
27	Тарский муниципальный район	1862903	50
28	Тевризский муниципальный район	746130	50
29	Тюкалинский муниципальный район	1081200	50
30	Усть-Ишимский муниципальный район	579479	50
31	Черлакский муниципальный район	1306722	50
32	Шербакульский муниципальный район	1006434	50
33	Муниципальное образование городской округ город Омск Омской области	43017329	50
Итого		78103336	–

Таблица № 2

РАСПРЕДЕЛЕНИЕ
субсидий бюджетам муниципальных районов Омской области на обеспечение организации дополнительного образования детей в муниципальных организациях дополнительного образования, осуществления финансово-экономического, хозяйственного, учебно-методического, информационно-кадрового сопровождения муниципальных образовательных организаций

№ п/п	Наименование муниципального района Омской области	Объем субсидии на выплату заработной платы работникам муниципальных организаций Омской области						
		Всего, руб.	в том числе					
			работникам муниципальных организаций дополнительного образования		работникам муниципальных учреждений Омской области, осуществляющих финансово-экономическое, хозяйственное, учебно-методическое, информационное обеспечение муниципальных образовательных организаций		на осуществление платежей по реструктурированной задолженности по страховым взносам, пеням и штрафам в государственные внебюджетные фонды	
			Сумма, руб.	Д	Сумма, руб.	Д	Сумма, руб.	Д
1	2	3	4	5	6	7	8	9
1	Азовский немецкий национальный муниципальный район	19647730	12716361	60	6931369	60	–	–
2	Большереченский муниципальный район	12652791	5934188	30	6718603	30	–	–
3	Большеуковский муниципальный район	8480486	4272788	60	4207698	60	–	–
4	Горьковский муниципальный район	7204086	3216367	30	3987719	30	–	–
5	Знаменский муниципальный район	17669490	7882788	65	9786702	65	–	–
6	Исилькульский муниципальный район	27845400	15629334	50	12216066	50	–	–

1	2	3	4	5	6	7	8	9
7	Калачинский муниципальный район	28781516	18019688	60	10761828	60	–	–
8	Колосовский муниципальный район	13950621	5778252	60	8172369	60	–	–
9	Кормиловский муниципальный район	13282269	7680806	60	5601463	60	–	–
10	Крутинский муниципальный район	10952381	5352313	60	5500968	60	99100	99,9
11	Любинский муниципальный район	22126070	12409869	50	9716201	50	–	–
12	Марьяновский муниципальный район	16325747	8918012	50	7407735	50	–	–
13	Москаленский муниципальный район	26604173	14928724	60	11675449	60	–	–
14	Муромцевский муниципальный район	14835711	6956369	40	7429999	40	449343	99,9
15	Называевский муниципальный район	17431274	7631687	50	9467487	50	332100	99,9
16	Нижнеомский муниципальный район	6689775	3201303	30	3488472	30	–	–
17	Нововаршавский муниципальный район	16555841	8941657	55	6831262	55	782922	99,9
18	Одесский муниципальный район	14137963	9152157	55	4985806	55	–	–
19	Оконешниковский муниципальный район	11408156	6246336	60	4857483	60	304337	99,9
20	Омский муниципальный район	27493899	11076884	40	16417015	40	–	–
21	Павлоградский муниципальный район	15795113	7964920	50	7830193	50	–	–
22	Полтавский муниципальный район	20907627	8752828	50	12154799	50	–	–
23	Русско-Полянский муниципальный район	10270898	5294654	45	4976244	45	–	–
24	Саргатский муниципальный район	8330110	4728647	40	3601463	40	–	–
25	Седельниковский муниципальный район	7908151	3478139	30	4244639	30	185373	99,9
26	Таврический муниципальный район	18939367	9940808	50	8998559	50	–	–
27	Тарский муниципальный район	26992356	15563490	40	11428866	40	–	–
28	Тевризский муниципальный район	19992218	8147450	65	11844768	65	–	–
29	Тюкалинский муниципальный район	17274346	8213744	55	9060602	55	–	–
30	Усть-Ишимский муниципальный район	18722258	5751811	75	12970447	75	–	–
31	Черлакский муниципальный район	16713803	8490085	50	7836605	50	387113	99,9
32	Шербакульский муниципальный район	25521207	14734799	75	10509408	75	277000	99,9
Итого		541442833	277007258	–	261618287	–	2817288	–
Нераспределенные средства		15388755	15388755	–	–	–	–	–

Примечание.
Д – доля софинансирования, %.

Приложение № 2
к постановлению Правительства Омской области
от 24 февраля 2015 года № 26-п
«Приложение № 3
к постановлению Правительства Омской области
от 29 января 2014 года № 6-п

РАСПРЕДЕЛЕНИЕ
субсидий местным бюджетам, определенных в 2016 году Министерству образования Омской области

Таблица № 1

РАСПРЕДЕЛЕНИЕ
субсидий бюджетам муниципального образования городской округ город Омск Омской области и муниципальных районов Омской области на организацию горячего питания обучающихся в муниципальных общеобразовательных организациях (обеспечение готовой к употреблению пищевой продукцией)

№ п/п	Наименование муниципального образования Омской области	Сумма, руб.	Доля со-финанси-рования из областного бюджета, %
1	2	3	4
1	Азовский немецкий национальный муниципальный район	1227264	50
2	Большереченский муниципальный район	1122043	50
3	Большеуковский муниципальный район	366350	50
4	Горьковский муниципальный район	805392	50
5	Знаменский муниципальный район	599165	50
6	Исилькульский муниципальный район	2163293	50
7	Калачинский муниципальный район	1644342	50
8	Колосовский муниципальный район	583015	50
9	Кормиловский муниципальный район	972468	50
10	Крутинский муниципальный район	725560	50
11	Любинский муниципальный район	1714161	50
12	Марьяновский муниципальный район	1278570	50
13	Москаленский муниципальный район	1756848	50
14	Муромцевский муниципальный район	989400	50
15	Называевский муниципальный район	1099424	50
16	Нижнеомский муниципальный район	609620	50
17	Нововаршавский муниципальный район	1075403	50
18	Одесский муниципальный район	822035	50
19	Оконешниковский муниципальный район	692555	50
20	Омский муниципальный район	3774255	50
21	Павлоградский муниципальный район	878968	50
22	Полтавский муниципальный район	949365	50
23	Русско-Полянский муниципальный район	927469	50
24	Саргатский муниципальный район	771630	50
25	Седельниковский муниципальный район	462621	50
26	Таврический муниципальный район	1636310	50
27	Тарский муниципальный район	1932348	50
28	Тевризский муниципальный район	758243	50
29	Тюкалинский муниципальный район	1135056	50
30	Усть-Ишимский муниципальный район	614278	50
31	Черлакский муниципальный район	1394306	50
32	Шербакульский муниципальный район	1101838	50
33	Муниципальное образование городской округ город Омск Омской области	44097065	50
Итого		80680660	–

Таблица № 2

РАСПРЕДЕЛЕНИЕ
субсидий бюджетам муниципальных районов Омской области на обеспечение организации дополнительного образования детей в муниципальных организациях дополнительного образования, осуществления финансово-экономического, хозяйственного, учебно-методического, информационно-кадрового сопровождения муниципальных образовательных организаций

№ п/п	Наименование муниципального района Омской области	Объем субсидии на выплату заработной платы работникам муниципальных организаций Омской области						
		Всего, руб.	в том числе					
			работникам муниципальных организаций дополнительного образования		работникам муниципальных учреждений Омской области, осуществляющих финансово-экономическое, хозяйственное, учебно-методическое, информационное обеспечение муниципальных образовательных организаций		на осуществление платежей по реструктурированной задолженности по страховым взносам, пеням и штрафам в государственные внебюджетные фонды	
			Сумма, руб.	Д	Сумма, руб.	Д	Сумма, руб.	Д
1	2	3	4	5	6	7	8	9
1	Азовский немецкий национальный муниципальный район	18234984	11382547	60	6852437	60	–	–
2	Большереченский муниципальный район	11596257	5227954	30	6368303	30	–	–
3	Большеуковский муниципальный район	7932465	3734091	60	4198374	60	–	–
4	Горьковский муниципальный район	6884121	2896303	30	3987818	30	–	–
5	Знаменский муниципальный район	16649674	6970680	65	9678994	65	–	–
6	Исилькульский муниципальный район	26284542	13913507	50	12371035	50	–	–
7	Калачинский муниципальный район	27439483	16189223	60	11250260	60	–	–
8	Колосовский муниципальный район	13277896	5122742	60	8155154	60	–	–
9	Кормиловский муниципальный район	12589530	6745160	60	5844370	60	–	–
10	Крутинский муниципальный район	10002062	4724695	60	5277367	60	–	–
11	Любинский муниципальный район	20890984	11058505	50	9832479	50	–	–
12	Марьяновский муниципальный район	15408085	7933895	50	7474190	50	–	–
13	Москаленский муниципальный район	25142543	13481948	60	11660595	60	–	–
14	Муромцевский муниципальный район	13974711	6161932	40	7363379	40	449400	99,9
15	Называевский муниципальный район	16487032	6858248	50	9296684	50	332100	99,9
16	Нижнеомский муниципальный район	6307985	2819480	30	3488505	30	–	–
17	Нововаршавский муниципальный район	15377177	7996287	55	6989446	55	391444	99,9
18	Одесский муниципальный район	13229065	8152394	55	5076671	55	–	–
19	Оконешниковский муниципальный район	10742644	5586500	60	4851808	60	304336	99,9
20	Омский муниципальный район	26877459	10120170	40	16757289	40	–	–
21	Павлоградский муниципальный район	14858661	7139073	50	7719588	50	–	–
22	Полтавский муниципальный район	20011609	7856810	50	12154799	50	–	–
23	Русско-Полянский муниципальный район	9421369	4709686	45	4711683	45	–	–
24	Саргатский муниципальный район	8206826	4248478	40	3958348	40	–	–
25	Седельниковский муниципальный район	7510881	3080869	30	4244639	30	185373	99,9
26	Таврический муниципальный район	17826804	8954268	50	8872536	50	–	–
27	Тарский муниципальный район	25285613	13861886	40	11423727	40	–	–
28	Тевризский муниципальный район	18789625	7198504	65	11591121	65	–	–
29	Тюкалинский муниципальный район	16340146	7240567	55	9099579	55	–	–
30	Усть-Ишимский муниципальный район	18582967	5055372	75	13527595	75	–	–
31	Черлакский муниципальный район	15765409	7611218	50	7767078	50	387113	99,9
32	Шербакульский муниципальный район	24468295	13333164	75	10858131	75	277000	99,9
Итого		512396904	247366156	–	262703982	–	2326766	–
Нераспределенные средства		4343356	4118811	–	224545	–	–	–

Примечание.
Д – доля софинансирования, %.

_____»

Приложение № 3
к постановлению Правительства Омской области
от 24 февраля 2015 года № 26-п
«Приложение № 4
к постановлению Правительства Омской области
от 29 января 2014 года № 6-п

РАСПРЕДЕЛЕНИЕ
субсидий местным бюджетам, определенных в 2017 году Министерству образования Омской области

Таблица № 1

РАСПРЕДЕЛЕНИЕ
субсидий бюджетам муниципального образования городской округ город Омск Омской области и муниципальных районов Омской области на организацию горячего питания обучающихся в муниципальных общеобразовательных организациях (обеспечение готовой к употреблению пищевой продукцией)

№ п/п	Наименование муниципального образования Омской области	Сумма, руб.	Доля софинансирования из областного бюджета, %
1	2	3	4
1	Азовский немецкий национальный муниципальный район	1272144	50
2	Большереченский муниципальный район	1163225	50
3	Большеуковский муниципальный район	379950	50
4	Горьковский муниципальный район	834666	50
5	Знаменский муниципальный район	620968	50
6	Исилькульский муниципальный район	2243235	50
7	Калачинский муниципальный район	1705032	50
8	Колосовский муниципальный район	604010	50
9	Кормиловский муниципальный район	1008168	50
10	Крутинский муниципальный район	752488	50
11	Любинский муниципальный район	1777758	50
12	Марьяновский муниципальный район	1326272	50
13	Москаленский муниципальный район	1821312	50
14	Муромцевский муниципальный район	1025950	50
15	Называевский муниципальный район	1140173	50
16	Нижнеомский муниципальный район	632060	50
17	Нововаршавский муниципальный район	1115387	50
18	Одесский муниципальный район	852720	50
19	Оконешниковский муниципальный район	717800	50
20	Омский муниципальный район	3913953	50
21	Павлоградский муниципальный район	911030	50
22	Полтавский муниципальный район	984045	50
23	Русско-Полянский муниципальный район	961512	50
24	Саргатский муниципальный район	800530	50
25	Седельниковский муниципальный район	480199	50
26	Таврический муниципальный район	1696830	50
27	Тарский муниципальный район	2004215	50
28	Тевризский муниципальный район	786505	50
29	Тюкалинский муниципальный район	1176672	50
30	Усть-Ишимский муниципальный район	636973	50
31	Черлакский муниципальный район	1445918	50
32	Шербакульский муниципальный район	1142502	50
33	Муниципальное образование городской округ город Омск Омской области	45731611	50
Итого		83665813	–

Таблица № 2

РАСПРЕДЕЛЕНИЕ
субсидий бюджетам муниципальных районов Омской области на обеспечение организации дополнительного образования детей в муниципальных организациях дополнительного образования, осуществления финансово-экономического, хозяйственного, учебно-методического, информационно-кадрового сопровождения муниципальных образовательных организаций

№ п/п	Наименование муниципального района Омской области	Объем субсидии на выплату заработной платы работникам муниципальных организаций Омской области						
		Всего, руб.	в том числе					
			работникам муниципальных организаций дополнительного образования		работникам муниципальных учреждений Омской области, осуществляющих финансово-экономическое, хозяйственное, учебно-методическое, информационное обеспечение муниципальных образовательных организаций		на осуществление платежей по реструктурированной задолженности по страховым взносам, пеням и штрафам в государственные внебюджетные фонды	
			Сумма, руб.	Д	Сумма, руб.	Д	Сумма, руб.	Д
1	2	3	4	5	6	7	8	9
1	Азовский немецкий национальный муниципальный район	18027220	11382547	60	6644673	60	–	–
2	Большереченский муниципальный район	11656496	5227954	30	6428542	30	–	–
3	Большеуковский муниципальный район	7922746	3734091	60	4188655	60	–	–
4	Горьковский муниципальный район	6809753	2896303	30	3913450	30	–	–
5	Знаменский муниципальный район	16663521	6970680	65	9692841	65	–	–
6	Исилькульский муниципальный район	26065336	13913507	50	12151829	50	–	–
7	Калачинский муниципальный район	27196366	16189223	60	11007143	60	–	–
8	Колосовский муниципальный район	13259248	5122742	60	8136506	60	–	–
9	Кормиловский муниципальный район	12982378	6745160	60	6237218	60	–	–
10	Крутинский муниципальный район	10006617	4724695	60	5281922	60	–	–
11	Любинский муниципальный район	20700207	11058505	50	9641702	50	–	–
12	Марьяновский муниципальный район	15297671	7933895	50	7363776	50	–	–
13	Москаленский муниципальный район	25142543	13481948	60	11660595	60	–	–
14	Муромцевский муниципальный район	13844535	6161932	40	7233203	40	449400	99,9
15	Называевский муниципальный район	16289817	6858248	50	9099469	50	332100	99,9
16	Нижнеомский муниципальный район	6307985	2819480	30	3488505	30	–	–
17	Нововаршавский муниципальный район	15273878	7996287	55	6886151	55	391440	99,9
18	Одесский муниципальный район	13229065	8152394	55	5076671	55	–	–
19	Оконешниковский муниципальный район	10518423	5586500	60	4627590	60	304333	99,9
20	Омский муниципальный район	27011495	10120170	40	16891325	40	–	–
21	Павлоградский муниципальный район	15183651	7139073	50	8044578	50	–	–
22	Полтавский муниципальный район	19796888	7856810	50	11940078	50	–	–
23	Русско-Полянский муниципальный район	9155537	4709686	45	4445851	45	–	–
24	Саргатский муниципальный район	8119119	4248478	40	3870641	40	–	–
25	Седельниковский муниципальный район	7510881	3080869	30	4244639	30	185373	99,9
26	Таврический муниципальный район	17855928	8954268	50	8901660	50	–	–
27	Тарский муниципальный район	24874136	13861886	40	11012250	40	–	–
28	Тевризский муниципальный район	18799140	7198504	65	11600636	65	–	–
29	Тюкалинский муниципальный район	16691527	7240567	55	9450960	55	–	–
30	Усть-Ишимский муниципальный район	18545090	5055372	75	13489718	75	–	–
31	Черлакский муниципальный район	15655115	7611218	50	7656784	50	387113	99,9
32	Шербакульский муниципальный район	24146212	13333164	75	10536048	75	277000	99,9
Итого		510538524	247366156	–	260845609	–	2326759	–
Нераспределенные средства		4600397	4118811	–	481586	–	–	–

Примечание.
Д – доля софинансирования, %.

_____»

Правительство Омской области
ПОСТАНОВЛЕНИЕ

от 24 февраля 2015 года № 29-п
г. Омск

Об утверждении границ зон охраны объектов культурного наследия (памятников истории и культуры) народов Российской Федерации регионального значения, особых режимов использования земель и требований к градостроительным регламентам в границах данных зон

В соответствии со статьей 34 Федерального закона «Об объектах культурного наследия (памятниках истории и культуры), народов Российской Федерации» Правительство Омской области постановляет:

Утвердить прилагаемые границы зон охраны объектов культурного наследия (памятников истории и культуры) народов Российской Федерации регионального значения, особые режимы использования земель и требования к градостроительным регламентам в границах данных зон.

Губернатор Омской области, Председатель Правительства Омской области
В. И. НАЗАРОВ.

Приложение
к постановлению Правительства Омской области
от 24 февраля 2015 года № 29-п

ГРАНИЦЫ
зон охраны объектов культурного наследия (памятников истории и культуры) народов Российской Федерации регионального значения, особые режимы использования земель и требования к градостроительным регламентам в границах данных зон

Раздел I. Общие положения

1. Настоящие границы зон охраны содержат описание границ зон охраны объектов культурного наследия (памятников истории и культуры) народов Российской Федерации регионального значения (далее – объекты культурного наследия), графическое изображение границ зон охраны объектов культурного наследия (приложение № 1), координаты поворотных точек границ зон охраны объектов культурного наследия (приложение № 2), устанавливают особые режимы использования земель и требования к градостроительным регламентам в границах данных зон.

Границы зон охраны устанавливаются для следующих объектов культурного наследия:

1) «Дома купца Липатникова» (г. Омск, ул. Гагарина, д. 22);

2) «Дома купца Липатникова» (г. Омск, ул. Гагарина, д. 24);

3) «Дома купца Липатникова» (г. Омск, ул. Гагарина, д. 26);

4) «Дома купца Липатникова» (г. Омск, ул. Гагарина, д. 28);

5) «Особняк» (г. Омск, ул. Гусарова, д. 16);

6) «Особняк» (г. Омск, ул. Гусарова, д. 18);

7) «Жилой дом» (г. Омск, ул. Гусарова, д. 20);

8) «Дом жилой И.И. Лонщакова» (г. Омск, ул. Гусарова, д. 22);

9) «Здание городской санитарно-эпидемиологической станции с флигелем во дворе» (г. Омск, ул. Гусарова, д. 27);

10) «Здание торговой фирмы» (г. Омск, ул. Гагарина, д. 34);

11) «Дом доходный В.И. Зайцева» (г. Омск, ул. Гагарина, д. 36);

12) «Здание бывшего географического общества» (г. Омск, ул. Музейная, д. 3);

13) «Городской торговый корпус. Здесь проходил I губернский съезд РКСМ» (г. Омск, ул. Ленина, д. 3);

14) «Здание драмтеатра» (г. Омск, ул. Ленина, д. 8а);

15) «Здание, где в годы Великой Отечественной войны 1941 – 1945 г. размещался госпиталь, находился на излечении в 1942 году и работал академик Николай Николаевич Бурденко» (г. Омск, ул. Ленина, д. 10);

16) «Здание товарищества братьев Овсянниковых-Ганшиных» (г. Омск, ул. Ленина, д. 12);

17) «Московские торговые ряды» (г. Омск,

ул. Ленина, д. 14);

18) «Магазин В. Морозова с сыновьями и «Волжско-Камский коммерческий банк» (г. Омск, ул. Ленина, д. 16);

19) «Гостиница «Россия» (г. Омск, ул. Ленина, д. 18 / ул. Партизанская, д. 2);

20) «Кинематограф» (г. Омск, ул. Партизанская, д. 2/4);

21) «Здание страхового товарищества «Саламандра» (г. Омск, ул. К. Либкнехта, д. 3 / ул. Музейная, д. 4);

22) «Товарищество Тверской мануфактуры» (г. Омск, ул. К. Либкнехта, д. 4);

23) «Здание товарищества Российско-Американской резиновой мануфактуры «Треугольник» (г. Омск, ул. К. Либкнехта, д. 2);

24) «Здание фирмы «Вогау и К» (г. Омск, ул. К. Либкнехта, д. 5);

25) «Комендантский дом, построенный в 1799 году» (г. Омск, ул. Достоевского, д. 1);

26) «Дом, где в 1918 году размещалась секция Омской организации венгров-интернационалистов» (г. Омск, ул. Театральная, д. 7).

2. Охранная зона устанавливается в целях обеспечения сохранности объектов культурного наследия в их историческом ландшафтном окружении, вокруг территорий вышеуказанных объектов культурного наследия, включая территории исторических домовладений, границы которых определены на основании историко-культурных исследований, а также прилегающие к объектам культурного наследия участки ул. Гусарова, Гагарина, Больничный переулок, К. Либкнехта, Ленина, Партизанская, Музейная, Достоевского, Тарская.

3. Зона регулирования застройки и хозяйственной деятельности расположена вокруг охранной зоны, необходима для сохранения или восстановления характера исторической планировки, пространственной структуры, обеспечения архитектурного единства новых построек с исторически сложившейся средой.

Для объектов культурного наследия, указанных в пункте 1 настоящего раздела, устанавливаются три зоны регулирования застройки и хозяйственной деятельности («режим 1», «режим 2», «режим 3») с различными особыми режимами использования земель и требованиями к градостроительным регламентам в границах данных зон.

4. Зона охраняемого природного ландшафта («режим 1», «режим 2») непосредственно примыкает к зонам регулирования застройки и хозяйственной деятельности и предназначена для сохранения природного ландшафта (водоемов, склонов рек, визуальных связей с окружающим природным и рукотворным ландшафтом).

Раздел II. Границы охранных зон объектов культурного наследия, особый режим использования земель и требования к градостроительному регламенту в границах охранных зон

Подраздел 1. Описание границ охранных зон объектов культурного наследия

5. Границы охранных зон объектов культурного наследия «Дома купца Липатникова», расположенных по адресу: г. Омск, ул. Гагарина, д. 22, 24, 26, 28, проходят:

1) внешние границы:

- с северо-запада – от точки 40 до точки 41 по условной прямой линии, начинающейся от оси проезжей части ул. Гагарина и проходящей в 20 м параллельно северо-западному фасаду объекта культурного наследия «Дома купца Липатникова», расположенного по адресу: г. Омск, ул. Гагарина, д. 28, в северо-восточном направлении на протяжении 80 м;

- с северо-востока – от точки 23 до точки 41 по условной прямой линии перпендикулярно оси пер. Больничный в юго-восточном направлении на протяжении 20 м, далее от точки 8, расположенной в 16 м к северо-востоку от юго-западного угла объекта культурного наследия «Дома купца Липатникова», расположенного по адресу: г. Омск, ул. Гагарина, д. 22, до точки 29, расположенной в 24 м к восток-юго-востоку от юго-западного угла указанного объекта культурного наследия, в юго-восточном направлении на протяжении 16,5 м;

- с юго-востока – от точки 29 до точки 31 по условной прямой линии, начинающейся от оси проезжей части ул. Гагарина и проходящей перпендикулярно ей в 16 м от юго-западного угла объекта культурного наследия «Дома купца Липатникова», расположенного по адресу: г. Омск, ул. Гагарина, д. 22, в северо-восточном направлении на протяжении 53,5 м;

- с юго-запада – от точки 31 до точки 40 вдоль оси проезжей части ул. Гагарина на протяжении 170 м;

- во внутренних дворах:

по периметру внутреннего двора объекта культурного наследия «Дома купца Липатникова», расположенного по адресу: г. Омск, ул. Гагарина, д. 28, исключая полосы территории указанного объекта культурного наследия с северо-запада и юго-запада шириной по 2,5 м;

по периметру внутреннего двора объекта культурного наследия «Дома купца Липатникова», расположенного по адресу: г. Омск, ул. Гагарина, д. 26, исключая полосу территории указанного объекта культурного наследия с юго-запада шириной 2,5 м;

по периметру внутреннего двора объекта культурного наследия «Дома купца Липатникова», расположенного по адресу: г. Омск, ул. Гагарина, д. 24, исключая полосу территории указанного объекта культурного наследия с юго-запада шириной 2,5 м и участок зоны регулирования застройки и хозяйственной деятельности, расположенный между указанным объектом культурного наследия и зданием, расположенным по адресу: г. Омск, ул. Гагарина, д. 20/1.

2) внутренние границы:

- с северо-запада – от точки 22 до точки 23 по условной прямой линии, проходящей параллельно северо-западному фасаду объекта культурного наследия «Дома купца Липатникова», расположенного по адресу: г. Омск, ул. Гагарина, 28, на расстоянии 2,5 м от него параллельно оси пер. Больничный на протяжении 48,5 м;

- с юго-востока – от точки 1, расположенной в 5,5 м к юго-западу от юго-западного угла объекта культурного наследия «Дома купца Липатникова», расположенного по адресу: г. Омск, ул. Гагарина, д. 22, до точки 8 по условной прямой линии параллельно юго-восточному фасаду указанного объекта культурного наследия на протяжении 21 м;

- с юго-запада – от точки 1 до точки 14 по условной прямой линии, проходящей параллельно юго-западным фасадам объектов культурного наследия «Дома купца Липатникова», расположенных по адресам: г. Омск, ул. Гагарина, д. 22, 24, 26, в 5 м от них на протяжении 89 м, далее от точки 14 до точки 15 по условной прямой линии, проходящей перпендикулярно указанным фасадам на протяжении 1,5 м, далее от точки 15 до точки 22 по условной прямой линии параллельно юго-западному фасаду объекта культурного наследия «Дома купца Липатникова», расположенного по адресу: г. Омск, ул. Гагарина, 28, в 3,5 м от него на протяжении 49,5 м;

- во внутренних дворах:

во внутреннем дворе объекта культурного наследия «Дома купца Липатникова», расположенного по адресу: г. Омск, ул. Гагарина, д. 28, – вдоль полос территории указанного объекта культурного наследия с северо-запада и юго-запада шириной по 2,5 м;

во внутреннем дворе объекта культурного наследия «Дома купца Липатникова», расположенного по адресу: г. Омск, ул. Гагарина, д. 26, – вдоль полосы территории указанного объекта культурного наследия с юго-запада шириной 2,5 м;

во внутреннем дворе объекта культурного наследия «Дома купца Липатникова», расположенного по адресу: г. Омск, ул. Гагарина, д. 24, – вдоль полосы территории указанного объекта культурного наследия с юго-запада шириной 2,5 м и вдоль северо-западной границы участка зоны регулирования застройки и хозяйственной деятельности, расположенного между указанным объектом культурного наследия и зданием, расположенным по адресу: г. Омск, ул. Гагарина, д. 20/1.

6. Границы охранной зоны объекта культурного наследия «Особняк», расположенного по адресу: г. Омск, ул. Гусарова, д. 16, проходят:

1) внешние границы:

- с северо-запада – от точки 9, расположенной в 2 м к юго-западу от западного угла объекта культурного наследия, до точки 20, расположенной в 8 м к юго-западу от западного угла объекта культурного наследия, по условной прямой линии в юго-западном направлении на протяжении 6 м;

- с северо-востока – от точки 5, расположенной в 18 м к восток-северо-востоку от внутреннего северо-восточного угла объекта культурного наследия, до точки 12, расположенной в 26 м к востоку от внутреннего северо-восточного угла объекта культурного наследия, по условной прямой линии в юго-восточном направлении на протяжении 10 м;

- с юго-востока – от точки 12 до точки 21, расположенной в 16 м от южного угла объекта культурного наследия, по условной прямой линии в юго-западном направлении на протяжении 34 м;

- с юго-запада – от точки 20 до точки 21 по условной прямой линии в юго-восточном направлении на протяжении 32,5 м;

2) внутренние границы:

- с юго-востока – от точки 5 до точки 6, расположенной в 13 м к юго-востоку от внутреннего северо-восточного угла объекта культурного наследия, по условной прямой линии в юго-западном направлении на протяжении 13 м, далее от точки 6 до точки 7, расположенной в 12 м к юго-востоку от внутреннего северо-восточного угла объекта культурного наследия, по условной прямой линии в северо-западном направлении на протяжении 1 м, далее от точки 7 до точки 8 по условной прямой линии в юго-западном направлении на протяжении 15 м;

- с юго-запада – от точки 8, расположенной в 3,6 м к юго-юго-востоку от южного угла объекта культурного наследия, до точки 9 по условной прямой линии, проходящей параллельно юго-западному фасаду объекта культурного наследия на расстоянии 2 м от него, на протяжении 21,5 м.

7. Границы охранной зоны объекта культурного наследия «Особняк», расположенного по адресу: г. Омск, ул. Гусарова, д. 18, проходят:

1) внешние границы:

- с северо-востока – от точки 6, расположенной в 7 м к востоку от восточного угла объекта культурного наследия, до точки 12, расположенной в 17 м к восток-юго-востоку от восточного угла объекта культурного наследия, по условной прямой линии в юго-западном направлении на протяжении 10,5 м;

- с юго-востока – от точки 12 до точки 13, расположенной в 17 м к юго-востоку от восточного угла объекта культурного наследия, по условной прямой линии в юго-западном направлении на протяжении 6,5 м;

- с юго-запада – от точки 7 до точки 13, расположенной в 9 м к юго-юго-востоку от восточного угла объекта культурного наследия, по условной прямой линии в северо-западном направлении на протяжении 9,5 м;

2) внутренняя граница проходит с северо-запада – от точки 6 до точки 7 вдоль юго-восточной границы территории объекта культурного наследия, по условной прямой линии в северо-северо-восточном направлении на протяжении 7,5 м.

8. Границы охранной зоны объекта культурного наследия «Жилой дом», расположенного по адресу: г. Омск, ул. Гусарова, д. 20, проходят:

1) внешние границы:

- с северо-востока – от точки 7, расположенной в 1,8 м к юго-востоку от восточного угла объекта культурного наследия, до точки 14 по условной прямой линии в юго-восточном направлении на протяжении 6,2 м, далее до точки 15 по условной прямой линии в северо-восточном направлении на протяжении 0,5 м, далее до точки 16 по условной прямой линии в юго-восточном направлении на протяжении 12,2 м;

- с юго-востока – от точки 16 до точки 17 по условной прямой линии в юго-западном направлении на протяжении 6,2 м;

- с юго-запада – от точки 8, расположенной в 2,2 м к востоку от южного угла объекта культурного наследия, до точки 21 по условной прямой линии в юго-восточном направлении на протяжении 7,2 м, далее до точки 20 по условной прямой линии в юго-западном направлении на протяжении 1 м, далее до точки 19 по условной прямой линии в юго-восточном направлении на протяжении 4,2 м, далее до точки 18 по условной прямой линии в юго-западном направлении на протяжении 0,5 м, далее до точки 18 по условной прямой линии в юго-восточном направлении на протяжении 5 м;

2) внутренняя граница проходит с северо-запада – от точки 7 до точки 8 по условной прямой линии, совпадающей с юго-восточной границей территории объекта культурного наследия и проходящей параллельно дворовой стене объекта культурного наследия на расстоянии 1,5 м от нее, на протяжении 4,8 м.

9. Границы охранной зоны объекта культурного наследия «Дом жилой И.И. Лонщакова», расположенного по адресу: г. Омск, ул. Гусарова, д. 22, проходят:

1) внешние границы:

- с северо-запада – от точки 11, расположенной в 2 м от западного угла объекта культурного наследия, до точки 12 в северо-западном направлении на протяжении 1,6 м, далее до точки 14 по условной прямой линии, проходящей параллельно северо-западной стене объекта культурного наследия в 3,6 м от нее, на протяжении 19,4 м;

- с северо-востока – от точки 14 до точки 17 по условной прямой линии, проходящей параллельно внешней северо-восточной стене объекта культурного наследия в 5,6 м от нее, на протяжении 28 м, далее до точки 18 по условной прямой линии в северо-восточном направлении на протяжении 4 м, далее до точки 19 по условной прямой линии в юго-восточном направлении на протяжении 2,4 м;

- с юго-востока – от точки 19 до точки 21 по условной прямой линии, проходящей параллельно юго-восточной стене объекта культурного наследия в 5,6 м от нее, на протяжении 28 м;

- с юго-запада – от точки 9, расположенной в 3,5 м от южного угла объекта культурного наследия на его юго-западной стене, до точки 10 по условной прямой линии, проходящей перпендикулярно юго-западной стене объекта культурного наследия, на протяжении 2 м, далее до точки 21 по условной прямой линии в юго-восточном направлении на протяжении 19 м;

2) внутренние границы:

- с северо-запада – от точки 11, расположенной в 2 м к северо-западу от западного угла объекта культурного наследия, до точки 2 по условной прямой линии, проходящей вдоль северо-западной границы территории объекта культурного наследия, параллельно северо-западной стене объекта культурного наследия на расстоянии 2 м от нее, на протяжении 19,4 м;

- с северо-востока – от точки 2 до точки 3 по условной прямой линии, проходящей вдоль северо-восточной границы территории объекта культурного наследия, параллельно северо-восточной стене объекта культурного наследия на расстоянии 2 м от нее, на протяжении 11,2 м, далее до точки 4 по условной прямой линии в юго-западном направлении на протяжении 2 м, далее до точки 5 по условной прямой линии, проходящей вдоль северо-восточной границы территории объекта культурного наследия и являющейся продолжением плоскости внешней северо-восточной стены объекта культурного наследия, на протяжении 6,5 м;

- с юго-востока – от точки 5 до точки 6 по условной прямой линии, проходящей вдоль юго-восточной границы территории объекта культурного наследия, параллельно юго-восточной стене объекта культурного наследия на расстоянии 2 м от нее, на протяжении 8,8 м, далее до точки 7 по условной прямой линии в северо-западном направлении на протяжении 2 м, далее до точки 8, совпадающей с южным углом объекта культурного наследия, вдоль юго-восточной стены объекта культурного наследия на протяжении 5,5 м;

- с юго-запада – от точки 8 до точки 9 вдоль юго-западной стены объекта культурного наследия на протяжении 3,5 м.

10. Границы охранной зоны объекта культурного наследия «Здание городской санитарно-эпидемиологической станции с флигелем во дворе», расположенного по адресу: г. Омск, ул. Гусарова, д. 27, проходят:

1) внешние границы:

- с северо-запада – от точки 10, расположенной в 1,5 м к северо-западу от северного угла объекта культурного наследия (флигеля во дворе), до точки 22 по условной прямой линии в северо-западном направлении на протяжении 2 м, далее до точки 21 по условной прямой линии в юго-западном направлении на протяжении 22,5 м, далее до точки 20 по условной прямой линии в юго-юго-западном направлении на протяжении 7,5 м, далее до точки 19 по условной прямой линии в юго-западном направлении на протяжении 3,5 м;

- с юго-запада – от точки 19 до точки 23 вдоль северо-восточной стены четырехэтажной пристройки к объекту культурного наследия в юго-восточном направлении на протяжении 20,5 м, далее до точки 24 вдоль участка юго-восточной стены указанной пристройки в юго-западном направлении на протяжении 2 м, далее до точки 5 вдоль участка северо-восточной стены указанной пристройки в юго-восточном направлении на протяжении 2,5 м, далее до точки 4 вдоль участка юго-восточной стены указанной пристройки в юго-западном направлении на протяжении 1 м;

2) внутренние границы:

- с северо-запада – от точки 8, расположенной в 4 м к западу от южного угла объекта культурного наследия (флигеля во дворе), до точки 7 по условной прямой линии, проходящей перпендикулярно юго-западной стене объекта культурного наследия (флигеля во дворе) в юго-западном направлении на протяжении 20 м, далее до точки 6 по условной прямой линии в юго-восточном направлении на протяжении 2,5 м, далее до точки 5 по условной прямой линии в юго-западном направлении на протяжении 3,5 м; от точки 9 до точки 10 по условной прямой линии, проходящей параллельно северо-западной стене объекта культурного наследия (флигеля во дворе) в 1,5 м от нее, на протяжении 11,5 м.

- с северо-востока – от точки 8 до точки 9 по условной прямой линии, проходящей параллельно юго-западной стене объекта культурного наследия (флигеля во дворе) в 2,5 м от нее, на протяжении 19 м.

11. Границы охранной зоны объекта культурного наследия «Здание торговой фирмы», расположенного по адресу: г. Омск, ул. Гагарина, д. 34, проходят:

1) внешние границы:

- с северо-запада – от точки 36, расположенной в 0,5 м к юго-западу от западного угла объекта культурного наследия, по условной прямой линии в юго-западном направлении на протяжении 15 м, далее по условной прямой линии в юго-восточном направлении на протяжении 4,5 м, далее по условной прямой линии в юго-западном направлении на протяжении 3,5 м;

- с северо-востока – от точки 37, расположенной в 0,5 м от западного угла северо-восточного объема объекта культурного наследия, до точки 38 по условной прямой линии в юго-восточном направлении на протяжении 8 м; от точки 41 до точки 42, расположенной в 13,5 м от восточного угла объекта культурного наследия, по условной прямой линии в юго-восточном направлении на протяжении 12 м, далее по условной прямой линии в юго-западном направлении на протяжении 3,5 м; от точки 23, совпадающей с западным углом здания, расположенного по адресу: г. Омск, ул. Гагарина, д. 32 (далее в настоящем пункте – здание), до точки 25 вдоль юго-западной стены здания в юго-восточном направлении на протяжении 7,5 м;

- с юго-востока – от точки 38 до точки 41 по ус-

ловной прямой линии, проходящей параллельно юго-восточной стене северо-восточного объема объекта культурного наследия в 8 м от нее, на протяжении 31 м; от точки 25 до точки 26 по условной прямой линии, проходящей перпендикулярно юго-западной стене здания на протяжении 1 м, далее до точки 27 по условной прямой линии, проходящей параллельно юго-западной стене здания в 1 м от нее на протяжении 1,5 м, далее до точки 28 по условной прямой линии, проходящей перпендикулярно юго-западной стене здания, на протяжении 17,5 м;

- с юго-запада – от точки 33 до точки 32 по условной прямой линии, проходящей параллельно юго-западной стене объекта культурного наследия в 19 м от нее на протяжении 17,5 м, далее до точки 31 по условной прямой линии, проходящей перпендикулярно юго-западной стене объекта культурного наследия в юго-западном направлении на протяжении 2 м, далее до точки 21 по условной прямой линии, проходящей параллельно юго-западной стене объекта культурного наследия в 19 м от нее на протяжении 5 м, далее до точки 29 по условной прямой линии, проходящей перпендикулярно юго-западной стене объекта культурного наследия в северо-восточном направлении на протяжении 2 м, далее до точки 28 по условной прямой линии, проходящей параллельно юго-западной стене здания на протяжении 7,5 м;

2) внутренние границы:

- с северо-востока – от точки 6, совпадающей с восточным углом северо-восточного объема объекта культурного наследия, до точки 9 по условной прямой линии в юго-восточном направлении на протяжении 6,5 м; от точки 18, расположенной в 17,5 м к северо-северо-западу от восточного угла объекта культурного наследия, до точки 19 по условной прямой линии, проходящей параллельно северо-восточной стене объекта культурного наследия в 2,5 м от нее, в юго-восточном направлении на протяжении 17 м;

- с юго-востока – от точки 9 до точки 10 по условной прямой линии, проходящей параллельно юго-восточной стене северо-восточного объема объекта культурного наследия в 7 м от нее в юго-западном направлении на протяжении 4,5 м, далее до точки 11 по условной прямой линии перпендикулярно стене в северо-западном направлении на протяжении 5 м, далее до точки 12 по условной прямой линии параллельно стене в юго-западном направлении на протяжении 12,5 м, далее до точки 13 по условной прямой линии перпендикулярно стене в юго-восточном направлении на протяжении 1,5 м, далее до точки 14 по условной прямой линии параллельно стене в юго-западном направлении на протяжении 7 м, далее до точки 15 по условной прямой линии перпендикулярно стене в юго-восточном направлении на протяжении 2 м, далее до точки 16 по условной прямой линии параллельно стене в юго-западном направлении на протяжении 7 м, далее до точки 17 по условной прямой линии перпендикулярно стене в северо-западном направлении на протяжении 2 м, далее до точки 18 по условной прямой линии параллельно стене в юго-западном направлении на протяжении 2 м;

- с юго-запада – от точки 23 до точки 24 перпендикулярно юго-западной стене здания в юго-западном направлении на протяжении 0,5 м, далее до точки 36 по условной прямой линии параллельно юго-западной стене здания в северо-западном направлении на протяжении 30 м.

12. Границы охранной зоны объекта культурного наследия «Дом доходный В.И. Зайцева», расположенного по адресу: г. Омск, ул. Гагарина, д. 36, проходят:

1) внешние границы:

- с северо-запада – от точки 4, расположенной на поверхности северо-восточной стены объекта культурного наследия в 10 м от северного угла объекта культурного наследия, до точки 29 по условной прямой линии перпендикулярно северо-восточной стене объекта культурного наследия в северо-восточном направлении на протяжении 9 м, далее до точки 30 по условной прямой линии параллельно северо-восточной стене объекта культурного наследия в юго-восточном направлении на протяжении 2,5 м, далее до точки 31 по условной прямой линии перпендикулярно северо-восточной стене объекта культурного наследия в северо-восточном направлении на протяжении 10,5 м;

- с северо-востока – от точки 31 до точки 32 по условной прямой линии параллельно северо-восточной стене объекта культурного наследия в юго-восточном направлении на протяжении 2,5 м, далее до точки 33 по условной прямой линии перпендикулярно северо-восточной стене объекта культурного наследия в юго-западном направлении на протяжении 12 м, далее до точки 8 по условной прямой линии параллельно северо-восточной стене объекта культурного наследия в юго-восточном направлении на протяжении 11,5 м; от точки 34, расположенной в 6 м к северо-востоку от восточного угла объекта культурного наследия, до точки 9 параллельно северо-восточному внутреннему (дворовому) фасаду объекта культурного наследия в северо-западном направлении на протяжении 31 м;

- с юго-востока – от точки 16, расположенной в 1 м к юго-западу от южного угла объекта культурного наследия, до точки 17 по условной прямой линии перпендикулярно юго-западной стене объекта культурного наследия в юго-западном направлении на протяжении 16 м;

- с юго-запада – от точки 1, расположенной в 3 м к юго-западу от западного угла объекта культурного наследия, до точки 28 по условной прямой линии перпендикулярно юго-западной стене объекта культурного наследия в юго-западном направлении на протяжении 3,5 м, далее до точки 27 по условной прямой линии параллельно юго-западной стене объекта культурного наследия в юго-восточном направлении на протяжении 11 м, далее до точки 26 по условной прямой линии перпендикулярно юго-западной стене объекта культурного наследия в юго-западном направлении на протяжении 2 м, далее до точки 25 по условной прямой линии параллельно юго-западной стене объекта культурного наследия в юго-восточном направлении на протяжении 7,5 м, далее до точки 24 по условной прямой линии перпендикулярно юго-западной стене объекта культурного наследия в северо-восточном направлении на протяжении 2 м, далее до точки 23 по условной прямой линии параллельно юго-западной стене объекта культурного наследия в юго-восточном направлении на протяжении 16 м, далее до точки 22 по условной прямой линии в восток-юго-восточном направлении на протяжении 11 м, далее до точки 21 по условной прямой линии параллельно юго-западной стене объекта культурного наследия в юго-восточном направлении на протяжении 11,5 м, далее до точки 20 по условной прямой линии в северо-восточном направлении на протяжении 11,5 м, далее до точки 19 по условной прямой линии параллельно юго-западной стене объекта культурного наследия в юго-восточном направлении на протяжении 17 м, далее до точки 18 по условной прямой линии в запад-северо-западном направлении на протяжении 12 м, далее до точки 17 по условной прямой линии параллельно юго-западной стене объекта культурного наследия в юго-восточном направлении на протяжении 12 м;

2) внутренние границы:

- с северо-востока – от точки 4 до точки 5 вдоль северо-восточной стены объекта культурного наследия в юго-восточном направлении на протяжении 11,5 м, далее до точки 6 по условной прямой линии перпендикулярно северо-восточной стене объекта культурного наследия в северо-восточном направлении на протяжении 3 м, далее до точки 7 по условной прямой линии параллельно северо-восточной стене объекта культурного наследия в юго-восточном направлении на протяжении 5 м, далее до точки 8 по условной прямой линии перпендикулярно северо-восточной стене объекта культурного наследия в северо-восточном направлении на протяжении 3,5 м; от точки 9 до точки 10 по условной прямой линии перпендикулярно северо-восточной стене объекта культурного наследия в юго-западном направлении на протяжении 2 м, далее до точки 11 по условной прямой линии параллельно северо-восточной стене объекта культурного наследия в юго-восточном направлении на протяжении 2 м, далее до точки 12, совпадающей с северным углом арочного проема объекта культурного наследия, по условной прямой линии в юго-западном направлении на протяжении 4,5 м, далее до точки 13, совпадающей с восточным углом арочного проема объекта культурного наследия, по условной прямой линии в юго-восточном направлении на протяжении 3,5 м, далее до точки 14 по условной прямой линии перпендикулярно северо-восточной стене объекта культурного наследия в северо-восточном направлении на протяжении 3 м, далее до точки 15 по условной прямой линии параллельно северо-восточной стене объекта культурного наследия в юго-восточном направлении на протяжении 25 м;

- с юго-запада – от точки 1 до точки 16 по условной прямой линии в юго-восточном направлении на протяжении 64 м.

13. Границы охранной зоны объекта культурного наследия «Здание бывшего географического общества», расположенного по адресу: г. Омск, ул. Музейная, д. 3, проходят:

1) внешние границы:

- с северо-запада – от точки 102, расположенной в 6 м к северо-западу-западу от западного угла объекта культурного наследия, до точки 103, расположенной в 8 м к северо-северо-западу от северного угла объекта культурного наследия, по условной прямой линии, проходящей в северо-восточном направлении параллельно северо-западному фасаду объекта культурного наследия в 5,5 м от него, на протяжении 35 м;

- с северо-востока – от точки 103 до точки 104, расположенной в 12 м к востоку от восточного угла объекта культурного наследия, по условной прямой линии, проходящей в юго-восточном направлении параллельно северо-восточному фасаду объекта культурного наследия в 6,5 м от него, на протяжении 41 м;

- с юго-востока – от точки 104 до точки 133, расположенной в 10,5 м к юго-востоку-востоку от южного угла объекта культурного наследия, по условной прямой линии, проходящей в юго-западном направлении параллельно юго-восточному фасаду объекта культурного наследия на протяжении 35 м;

- с юго-запада – от точки 102 до точки 133, по условной прямой линии, проходящей через точки 100, 101 в северо-западном-западном направлении на протяжении 40,5 м;

2) внутренние границы:

- с северо-запада – от точки 61, расположенной в 2 м к юго-западу-западу от западного угла объекта культурного наследия, до точки 55, расположенной в 1,5 м к северо-северо-западу от северного угла объекта культурного наследия, по условной прямой линии, проходящей в северо-восточном направлении параллельно северо-западному фасаду здания в 1,5 м от него, на протяжении 28 м;

- с северо-востока – от точки 55 до точки 56, расположенной в 12 м к юго-востоку-востоку от северного угла объекта культурного наследия, по условной прямой линии, проходящей в юго-восточном направлении параллельно северо-восточному фасаду объекта культурного наследия в 1,5 м на протяжении 13,5 м; от точки 56 до точки 57, расположенной в 12 м к северо-западу от восточного угла объекта культурного наследия, по условной прямой линии, проходящей в северо-восточном-восточном направлении на протяжении 1,5 м; от точки 57 до точки 59, расположенной в 4,5 м к востоку от восточного угла объекта культурного наследия, по условной прямой линии, проходящей в юго-восточном направлении параллельно северо-восточному фасаду объекта культурного наследия, в 2 м от него на протяжении 15,5 м;

- с юго-востока – от точки 59 до точки 60, расположенной в 4 м к юго-востоку от южного угла объекта культурного наследия, по условной прямой линии, проходящей параллельно юго-восточному фасаду объекта культурного наследия на протяжении 24 м;

- с юго-запада – от точки 60 до точки 61, по условной прямой линии, проходящей в северо-западном направлении параллельно юго-западному фасаду объекта культурного наследия в 1,5 м от него, на протяжении 30 м;

14. Границы охранной зоны объекта культурного наследия «Городской торговый корпус. Здесь проходил I губернский съезд РКСМ», расположенного по адресу: г. Омск, ул. Ленина, д. 3, проходят:

1) внешние границы:

- с северо-запада – от точки 62, расположенной в 19 м к северо-западу-западу от северо-западного угла объекта культурного наследия, до точки 63, расположенной в 13 м к северо-северо-западу от северо-западного угла объекта культурного наследия, по условной прямой линии, проходящей в северо-восточном-восточном направлении на протяжении 9 м; от точки 63 до точки 64, расположенной в 33 м к северо-северо-востоку от северного угла объекта культурного наследия, по условной прямой линии в северо-восточном направлении на протяжении 55,5 м;

- с северо-востока – от точки 64 до точки 65, расположенной в 31 м к северо-востоку от северного угла объекта культурного наследия, по условной прямой линии, проходящей в юго-восточном направлении на протяжении 6 м; от точки 65 до точки 66, расположенной в 28,5 м к северо-востоку-востоку от северного угла объекта культурного наследия, по условной прямой линии, проходящей в юго-восточном направлении на протяжении 12,5 м; от точки 66 до точки 67, расположенной в 27,5 м к северо-востоку от юго-восточного угла объекта культурного наследия, по условной прямой линии, проходящей параллельно северо-восточному фасаду объекта культурного наследия в юго-восточном направлении на протяжении 87,5 м; от точки 67 до точки 68, расположенной в 18,5 м к северо-востоку от юго-восточного угла объекта культурного наследия, по условной прямой линии, проходящей в юго-западном направлении на протяжении 9,5 м; от точки 68 до точки 69, расположенной в 22 м к юго-востоку от юго-восточного угла объекта культурного наследия, по условной прямой линии, проходящей в юго-восточном направлении на протяжении 13 м;

- с юго-востока – от точки 69 до точки 70, расположенной в 22 м к юго-западу от южного угла объекта культурного наследия, по условной прямой линии, проходящей в юго-западном направлении на протяжении 57 м;

- с юго-запада – от точки 70 до точки 72, расположенной в 28 м к северо-западу-западу от южного угла объекта культурного наследия, по условной прямой линии, проходящей через точку 71 в северо-северо-западном направлении на протяжении 37 м; от точки 72 до точки 73, расположенной в 21 м к юго-западу от северо-западного угла объекта культурного наследия, по условной прямой линии, проходящей в северо-северо-западном направлении по оси проезжей части ул. Ленина, на протяжении 56 м; от точки 62 до точки 73 по условной прямой линии, проходящей в северо-северо-западном направлении на протяжении 25,5 м;

2) внутренние границы:

- с северо-запада – от точки 1, расположенной в 8 м к северо-западу-западу от северо-западного угла объекта культурного наследия, до точки 2, расположенной в 13 м к северо-востоку от северного угла объекта культурного наследия, по условной прямой линии, проходящей в северо-восточном-восточном направлении параллельно северо-западному фасаду объекта культурного наследия в 5 м от него на протяжении 39 м;

- с северо-востока – от точки 2 до точки 3, расположенной в 12,5 м к северо-востоку-востоку от юго-восточного угла объекта культурного наследия, по условной прямой линии, проходящей в юго-юго-восточном направлении параллельно северо-восточному фасаду объекта культурного наследия в 12 м от него, на протяжении 101 м;

- с юго-востока – от точки 3 до точки 4, расположенной в 7,5 м к юго-юго-западу от южного угла объекта культурного наследия, по условной прямой линии, проходящей в юго-западном направлении параллельно юго-восточному фасаду объекта культурного наследия в 4 м от него, на протяжении 39,5 м;

- с юго-запада – от точки 1 до точки 4 по условной прямой линии, проходящей в северо-северо-западном направлении параллельно юго-западному фасаду объекта культурного наследия в 6 м от него, на протяжении 101 м.

15. Границы охранной зоны объекта культурного наследия «Здание драмтеатра», расположенного по адресу: г. Омск, ул. Ленина, д. 8а, проходят:

1) внешние границы:

- с северо-запада – от точки 78, расположенной в 13 м к северо-северо-западу от северо-западного угла объекта культурного наследия, до точки 79, расположенной в 19,5 м к северо-востоку от северо-восточного угла объекта культурного наследия по условной прямой линии, проходящей в северо-восточном-восточном направлении параллельно северо-западному фасаду объекта культурного наследия на протяжении 97,5 м; от точки 79 до точки 73, расположенной в 30 м к северо-востоку от северо-восточного угла объекта культурного наследия, по условной прямой линии в северо-восточном направлении на протяжении 12 м;

- с северо-востока – от точки 73 до точки 72, расположенной в 29,5 м к северо-востоку-востоку от юго-восточного угла объекта культурного наследия, по условной прямой линии, проходящей по оси проезжей части ул. Ленина, параллельно северо-восточному фасаду объекта культурного наследия в юго-восточном направлении на протяжении 56,5 м; от точки 72 до точки 71, расположенной в 32 м к северо-востоку-востоку от юго-восточного угла объекта культурного наследия, по условной прямой линии, проходящей в юго-восточном направлении на протяжении 6,5 м;

- с юго-востока – от точки 71 до точки 77, расположенной в 13 м к юго-юго-востоку от юго-западного угла объекта культурного наследия, по условной прямой линии, проходящей через точки 75, 76 в юго-западном направлении параллельно юго-восточному фасаду объекта культурного наследия на протяжении 99 м;

- с юго-запада – от точки 77 до точки 20, расположенной в 5 м к юго-юго-востоку от юго-западного угла объекта культурного наследия, по условной прямой линии, проходящей перпендикулярно юго-восточному фасаду объекта культурного наследия в северо-северо-западном направлении на протяжении 8,5 м; от точки 5, расположенной в 3,5 м к северо-северо-западу от северо-западного угла объекта культурного наследия до точки 78 по условной прямой линии, проходящей в северо-северо-западном направлении на протяжении 9,5 м;

2) внутренние границы:

- с северо-запада – от точки 5 до точки 6, расположенной в 45,5 м к северо-востоку-востоку от северо-западного угла объекта культурного наследия по условной прямой линии, проходящей в северо-восточном-восточном направлении параллельно северо-западному фасаду объекта культурного наследия на протяжении 45 м; от точки 6 до точки 7, расположенной в 46 м к северо-востоку-востоку от северо-западного угла объекта культурного наследия по условной прямой линии, проходящей перпендикулярно северо-западному фасаду объекта культурного наследия на протяжении 4,5 м; от точки 7 до точки 8, расположенной в 29,5 м к юго-западу-западу от северо-восточного угла объекта культурного наследия по условной прямой линии, проходящей параллельно северо-западному фасаду объекта культурного наследия на протяжении 7,5 м; от точки 8 до точки 9, расположенной в 29 м от северо-восточного угла объекта культурного наследия по условной прямой линии, проходящей перпендикулярно северо-западному фасаду объекта культурного наследия на протяжении 4 м; от точки 9 до точки 10, расположенной в 3 м к северо-северо-востоку от северо-восточного угла объекта культурного наследия по условной прямой линии, проходящей в северо-восточном-восточном направлении параллельно северо-западному фасаду объекта культурного наследия на протяжении 31 м;

- с северо-востока – от точки 10 до точки 11, расположенной в 8 м к юго-востоку от северо-восточного угла объекта культурного наследия по условной прямой линии, проходящей в юго-юго-восточном направлении параллельно северо-восточному фасаду объекта культурного наследия на протяжении 10 м; от точки 11 до точки 12, расположенной в 10 м к юго-востоку от северо-восточного угла объекта культурного наследия, по условной прямой линии, проходящей в северо-восточном направлении перпендикулярно северо-восточному фасаду объекта культурного наследия на протяжении 4,5 м; от точки 12 до точки 13, расположенной в 8 м к северо-востоку от юго-восточного угла объекта культурного наследия, по условной прямой линии, проходящей параллельно северо-восточному фасаду объекта культурного наследия в юго-юго-восточном направлении на протяжении 24,5 м; от точки 13 до точки 14, расположенной в 5,5 м к северо-северо-востоку от юго-восточного угла объекта культурного наследия перпендикулярно северо-восточному фасаду объекта культурного наследия на протяжении 4,5 м; от точки 14 до

точки 15, расположенной в 3 м к юго-востоку-востоку от юго-восточного угла объекта культурного наследия, по условной прямой линии, проходящей в юго-юго-восточном направлении параллельно северо-восточному фасаду объекта культурного наследия на протяжении 8 м;

- с юго-востока – от точки 15 до точки 16, расположенной в 28,5 м к юго-западу от юго-восточного угла объекта культурного наследия, по условной прямой линии, проходящей в юго-западном направлении параллельно юго-восточному фасаду объекта культурного наследия на протяжении 31 м; от точки 16 до точки 17, расположенной в 29,5 м к юго-западу от юго-восточного угла объекта культурного наследия по условной прямой линии, проходящей в юго-юго-восточном направлении перпендикулярно юго-восточной стене объекта культурного наследия на протяжении 4,5 м; от точки 17 до точки 18, расположенной в 46 м к северо-западу-западу от юго-западного угла объекта культурного наследия, по условной прямой линии, проходящей в юго-западном-западном направлении параллельно юго-восточному фасаду объекта культурного наследия на протяжении 8 м; от точки 18 до точки 19, расположенной в 45,5 м к северо-востоку-востоку от юго-западного угла объекта культурного наследия, по условной прямой линии, проходящей в северо-северо-западном направлении перпендикулярно юго-восточному фасаду объекта культурного наследия на протяжении 4,5 м; от точки 19 до точки 20, расположенной в 5 м к юго-юго-востоку от юго-западного угла объекта культурного наследия по условной прямой линии, проходящей в юго-западном направлении параллельно юго-восточному фасаду объекта культурного наследия на протяжении 46,5 м.

16. Границы охранной зоны объекта культурного наследия «Здание, где в годы Великой Отечественной войны 1941 – 1945 г. размещался госпиталь, находился на излечении в 1942 году и работал академик Николай Николаевич Бурденко», расположенного по адресу: г. Омск, ул. Ленина, д. 10, проходят:

1) внешние границы:

- с северо-востока – от точки 28, расположенной в 0,5 м к северу от северного угла северо-западного объема объекта культурного наследия, до точки 81, расположенной в 6 м к северо-востоку от северного угла объекта культурного наследия, через точку 80 по условной прямой линии, проходящей в северо-восточном направлении на протяжении 6 м; от точки 81 до точки 84, расположенной в 12 м к северо-северо-востоку от северо-восточного угла центрального объема объекта культурного наследия, через точку 83 по условной прямой линии, проходящей в юго-восточном направлении на протяжении 52 м;

- с востока – от точки 84 до точки 85, расположенной в 32 м к юго-востоку от северо-восточного угла центрального объема объекта культурного наследия, по условной прямой линии, проходящей в юго-восточном направлении на протяжении 38,5 м; от точки 85 до точки 86, расположенной в 34,5 м к северо-востоку от юго-восточного угла центрального объема объекта культурного наследия, по условной прямой линии, проходящей в южном направлении, параллельно восточному фасаду центрального объема объекта культурного наследия на протяжении 18,5 м; от точки 86 до точки 87, расположенной в 30 м к северо-востоку от юго-восточного угла центрального объема объекта культурного наследия, по условной прямой линии, проходящей в юго-юго-западном направлении на протяжении 5 м; от точки 87 до точки 88, расположенной в 13 м к юго-востоку-востоку от юго-восточного угла центрального объема объекта культурного наследия, по условной прямой линии, проходящей в юго-юго-западном направлении на протяжении 23 м; от точки 88 до точки 38, расположенной в 2,5 м к юго-востоку от юго-восточного угла центрального объема объекта культурного наследия, по условной прямой линии, проходящей в западном направлении на протяжении 11 м;

- с запада – от точки 46, расположенной в 11 м к северо-северо-западу от юго-западного угла центрального объема объекта культурного наследия, до точки 98, расположенной в 19 м к северо-северо-западу от юго-западного угла центрального объема объекта культурного наследия, по условной прямой линии, проходящей в северо-северо-западном направлении на протяжении 8 м; от точки 98 до точки 99, расположенной в 5 м к юго-юго-западу от юго-западного угла западного объема объекта культурного наследия, по условной прямой линии, проходящей в западном направлении параллельно южному фасаду западного объема объекта культурного наследия в 5,5 м от него на протяжении 17,5 м; от точки 99 до точки 48, расположенной в 1,5 м к юго-юго-западу от юго-западного угла западного объема объекта культурного наследия, по условной прямой линии, проходящей в северном направлении, перпендикулярно южному фасаду западного объема объекта культурного наследия, на протяжении 4,5 м; от точки 50, расположенной в 1 м к северо-северо-западу от северо-западного угла западного объема объекта культурного наследия, до точки 89, расположенной в 5,5 м к северо-западу-западу от северо-западного угла западного объема объекта культурного наследия, по условной прямой линии, проходящей в западном направлении, перпендикулярно западному фасаду западного объема объекта культурного наследия, на протяжении 5 м; от точки 89 до точки 91, расположенной в 20 м к северо-северо-западу от северо-западного угла западного объема объекта культурного наследия, через точку 90 по условной прямой линии, проходящей в северном направлении, параллельно западному фасаду центрального объема объекта культурного наследия на протяжении 18,5 м; от точки 91 до точки 92, расположенной в 14 м к юго-западу-западу от северо-западного угла центрального объема объекта культурного наследия, по условной прямой линии, проходящей в северо-восточном-восточном направлении на протяжении 14 м; от точки 92 до точки 94, расположенной в 16 м к северо-западу-западу от северо-западного угла центрального объема объекта культурного наследия, через точку 93 по условной прямой линии, проходящей в северо-северо-западном направлении на протяжении 7 м; от точки 94 до точки 96, расположенной в 19 м к юго-юго-западу от северо-западного угла северо-западного объема объекта культурного наследия, через точку 95 по условной прямой линии, проходящей в северо-северо-западном направлении параллельно юго-западному фасаду северо-западного объема объекта культурного наследия, на протяжении 24,5 м; от точки 96 до точки 97, расположенной в 16 м к юго-западу от северо-западного угла северо-западного объема объекта культурного наследия, по условной прямой линии, проходящей в северо-северо-западном направлении на протяжении 3 м; от точки 97 до точки 54, расположенной в 10,5 м к юго-юго-востоку от северо-западного угла северо-западного объема объекта культурного наследия, по условной прямой линии, проходящей в северо-восточном-восточном направлении перпендикулярно юго-западному фасаду северо-западного объема объекта культурного наследия, на протяжении 12 м;

2) внутренние границы:

- с северо-востока – от точки 80 до точки 30, расположенной в 3,5 м от северного угла северо-западного объема объекта культурного наследия, по условной прямой линии, проходящей в юго-юго-восточном направлении на протяжении 4 м; от точки 30 до точки 31, расположенной в 3,5 м к юго-востоку от северного угла северо-западного объема объекта культурного наследия, по условной прямой линии, проходящей в юго-восточном направлении на протяжении 1,5 м; от точки 31 до точки 32, расположенной в 8 м к юго-востоку от северного угла северо-западного объема объекта культурного наследия, по условной прямой линии, проходящей параллельно северо-восточному фасаду северо-западного объема объекта культурного наследия, в 2 м от него на протяжении 5 м; от точки 32 до точки 33, расположенной в 8 м к юго-юго-востоку от северного угла северо-западного объема объекта культурного наследия, по условной прямой линии, проходящей перпендикулярно северо-восточному фасаду северо-западного объема объекта культурного наследия на протяжении 1,5 м; от точки 33 до точки 34, расположенной в 22 м к северо-западу от северо-восточного угла центрального объема объекта культурного наследия, по условной прямой линии, проходящей в юго-юго-восточном направлении на протяжении 30,5 м; от точки 34 до точки 35, расположенной в 1 м к северо-востоку от северо-восточного угла центрального объема объекта культурного наследия, по условной прямой линии, проходящей в юго-юго-восточном направлении на протяжении 22 м;

- с востока – от точки 35 до точки 36, расположенной в 9,5 м к юго-юго-востоку от северо-восточного угла центрального объема объекта культурного наследия, по условной прямой линии, проходящей в юго-восточном-восточном направлении на протяжении 10,5 м; от точки 36 до точки 37, расположенной в 18,5 м к юго-юго-востоку от северо-восточного угла центрального объема объекта культурного наследия, по условной прямой линии, проходящей в юго-восточном-восточном направлении, на протяжении 14 м; от точки 37 до точки 38, расположенной в 5 м к юго-востоку от юго-восточного угла центрального объема объекта культурного наследия, по условной прямой линии, проходящей параллельно восточному фасаду центрального объема объекта культурного наследия на протяжении 40,5 м;

- с запада – от точки 46, расположенной в 11 м к северо-северо-западу от юго-западного угла центрального объема объекта культурного наследия, до точки 4, расположенной в 20,5 м к юго-востоку-востоку от юго-западного угла западного объема объекта культурного наследия, по условной прямой линии, проходящей перпендикулярно южному фасаду западного объема объекта культурного наследия на протяжении 12 м; от точки 4 до точки 48, расположенной в 1,5 м к юго-юго-западу от юго-западного угла западного объема объекта культурного наследия, по условной прямой линии, проходящей параллельно южному фасаду западного объема объекта культурного наследия в 1,5 м от него на протяжении 21 м; от точки 50, расположенной в 1 м к северо-северо-западу от северо-западного угла западного объема объекта культурного наследия, до точки 51, расположенной в 22 м к северо-востоку-востоку от северо-западного угла западного объема объекта культурного наследия, по условной прямой линии, проходящей параллельно северному фасаду западного объема объекта культурного наследия в 1,5 м от него на протяжении 21,5 м; от точки 51 до точки 52, расположенной в 1 м к западу от северо-западного угла объекта культурного наследия, по условной прямой линии, проходящей параллельно западному фасаду центрального объема объекта культурного наследия на протяжении 23 м; от точки 52 до точки 53, расположенной в 11,5 м к северо-северо-западу от северо-западного угла центрального объема объекта культурного наследия, по условной прямой линии, проходящей в северо-северо-западном направлении на протяжении 11,5 м; от точки 53 до точки 54, расположенной в 10 м к юго-юго-востоку от северо-западного угла северо-западного объема объекта культурного наследия, по условной прямой линии, проходящей параллельно юго-западному фасаду северо-западного объема объекта культурного наследия на протяжении 27 м.

17. Границы охранной зоны объекта культурного наследия «Здание товарищества братьев Овсянниковых-Ганшиных», расположенного по адресу: г. Омск, ул. Ленина, д. 12, проходят:

1) внешние границы:

- с северо-запада – от точки 1, совмещенной с западным углом объекта культурного наследия, до точки 33, расположенной в 3 м к северо-западу от западного угла объекта культурного наследия, по условной прямой линии, проходящей в северо-западном направлении на протяжении 3 м; от точки 33 до точки 34, расположенной в 4,5 м к северо-северо-западу от северо-западного угла объекта культурного наследия, по условной прямой линии, проходящей в северо-северо-восточном направлении параллельно северо-западному фасаду объекта культурного наследия в 3 м от него на протяжении 76 м; от точки 34 до точки 35, расположенной в 15 м к северо-северо-западу от северо-западного угла объекта культурного наследия, по условной прямой линии, проходящей в северо-западном направлении на протяжении 10,5 м;

- с севера – от точки 35 до точки 36, расположенной в 26 м к северо-северо-востоку от северо-восточного угла объекта культурного наследия, по условной прямой линии, проходящей в северо-восточном направлении на протяжении 19 м;

- с северо-востока – от точки 36 до точки 37, расположенной в 21,5 м к юго-востоку-востоку от главного (парадного) входа объекта культурного наследия, по условной прямой линии, проходящей в юго-восточном направлении по оси проезжей части ул. Ленина параллельно северо-восточному фасаду объекта культурного наследия в 17,5 м от него на протяжении 104 м; от точки 37 до точки 38, расположенной в 13 м к юго-юго-востоку от главного (парадного) входа объекта культурного наследия, по условной прямой линии, проходящей в юго-западном-западном направлении на протяжении 15 м;

- с юго-востока – от точки 38 до точки 39, расположенной в 12 м к юго-юго-востоку от южного угла объекта культурного наследия, по условной прямой линии, проходящей в юго-западном направлении на протяжении 45 м;

2) внутренние границы:

- с севера – от точки 2, расположенной в 1 м к северо-северо-востоку от северо-восточного угла объекта культурного наследия, до точки 3, расположенной в 0,5 м к северо-северо-востоку от северо-восточного угла объекта культурного наследия, по условной прямой линии, проходящей в юго-восточно-восточном направлении на протяжении 6 м;

- с северо-востока – от точки 3 до точки 4, расположенной в 4,5 м к юго-юго-востоку от главного (парадного) входа объекта культурного наследия, по условной прямой линии, проходящей в юго-юго-восточном направлении параллельно восточному фасаду объекта культурного наследия в 1 м от него;

- с юго-востока – от точки 4 до точки 5, расположенной в 1,5 м к югу от южного угла объекта культурного наследия, по условной прямой линии, проходящей в юго-западном направлении параллельно юго-восточному фасаду объекта культурного наследия в 11,5 м от него на протяжении 45 м;

18. Границы охранной зоны объекта культурного наследия «Московские торговые ряды», расположенного по адресу: г. Омск, ул. Ленина, д. 14, проходят:

1) внешние границы:

- с северо-запада – от точки 7, расположенной в 2,5 м к северо-северо-западу от северо-западного угла объекта культурного наследия, до точки 41, расположенной в 7 м к северо-северо-западу от северо-западного угла объекта культурного наследия, по условной прямой линии, проходящей перпендикулярно северо-западному фасаду объекта культурного наследия на протяжении 3 м; от точки 41 до точки 42, расположенной в 8 м к западу от северо-западного угла объекта культурного наследия, по условной прямой линии, проходящей в юго-западном-западном направлении на протяжении 8 м, от точки 42 до точки 43, расположенной в 12 м к юго-западу-западу от северо-западного угла объекта культурного наследия, по условной прямой линии, проходящей в юго-западном-западном направлении на протяжении 4 м; от точки 43 до точки 44, расположенной в 18,5 м к северо-западу-западу от северо-западного угла объекта культурного наследия; по условной прямой линии, проходящей в юго-западном направлении на протяжении 8 м; от точки 44 до точки 39, расположенной в 22 м к северо-западу-западу от северо-западного угла объекта культурного наследия, по условной прямой линии, проходящей в северо-западном направлении на протяжении 11 м; от точки 39 до точки 38, расположенной в 31 м к северо-северо-западу от северо-восточного угла объекта культурного наследия, по условной прямой линии, проходящей в северо-восточном направлении на протяжении 45 м;

- с севера – от точки 38 до точки 37, расположенной в 35,5 м к северо-северо-востоку от северо-восточного угла объекта культурного наследия, по условной прямой линии, проходящей в северо-восточном-восточном направлении на протяжении 15 м;

- с северо-востока – от точки 37 до точки 45, расположенной в 17 м к востоку от юго-восточного угла объекта культурного наследия, по условной прямой линии, проходящей по оси проезжей части ул. Ленина параллельно северо-восточному фасаду объекта культурного наследия на протяжении 140 м;

- с юго-востока – от точки 45 до точки 14, расположенной в 11 м к юго-юго-востоку от юго-восточного угла объекта культурного наследия, по условной прямой линии, проходящей в юго-западном-западном направлении перпендикулярно северо-восточному фасаду объекта культурного наследия на протяжении 13,5 м;

- с юго-запада – от точки 13, расположенной в 6,5 м к юго-западу-западу от юго-западного угла объекта культурного наследия, до точки 49, расположенной в 19,5 м к северо-северо-западу от юго-западного угла объекта культурного наследия, по условной прямой линии, проходящей параллельно юго-западному фасаду объекта культурного наследия на протяжении 19,5 м; от точки 49 до точки 50, расположенной в 26 м к северо-западу от юго-западного угла объекта культурного наследия, по условной прямой линии, проходящей перпендикулярно юго-западному фасаду объекта культурного наследия на протяжении 12,5 м; от точки 50 до точки 52, расположенной в 26 м к юго-юго-западу от северо-западного угла объекта культурного наследия, по условной прямой линии, проходящей через точку 51, параллельно юго-западному фасаду объекта культурного наследия в 19 м от него на протяжении 66 м; от точки 52 до точки 53, расположенной в 21 м к юго-юго-западу от северо-западного угла объекта культурного наследия, по условной прямой линии, проходящей перпендикулярно юго-западному фасаду объекта культурного наследия на протяжении 12 м; от точки 53 до точки 54, расположенной в 12,5 м к юго-юго-западу от северо-западного угла объекта культурного наследия, по условной прямой линии, проходящей параллельно юго-западному фасаду объекта культурного наследия в 7 м от него на протяжении 9 м; от точки 54 до точки 11, расположенной на юго-западном фасаде объекта культурного наследия в 11 м к юго-юго-востоку от северо-западного угла объекта культурного наследия, по условной прямой линии, проходящей перпендикулярно юго-западному фасаду объекта культурного наследия на протяжении 7 м;

2) внутренние границы:

- с северо-запада – от точки 7, расположенной в 2,5 м к северо-северо-западу от северо-западного угла объекта культурного наследия, до точки 8, расположенной в 3,5 м к северо-северо-востоку от северо-восточного угла объекта культурного наследия, по условной прямой линии, проходящей параллельно северо-западному фасаду объекта культурного наследия в 2,5 м от него на протяжении 22 м;

- с северо-востока – от точки 8 до точки 9, расположенной в 1,5 м к востоку от юго-восточного угла объекта культурного наследия, по условной прямой линии, проходящей в юго-восточном направлении параллельно северо-восточному фасаду объекта культурного наследия на протяжении 110 м.

19. Границы охранной зоны объекта культурного наследия «Магазин В. Морозова с сыновьями и «Волжско-Камский коммерческий банк», расположенного по адресу: г. Омск, ул. Ленина, д. 16, проходят:

1) внешние границы:

- с северо-запада – от точки 12, расположенной в 1,5 м к северо-западу от северо-западного угла объекта культурного наследия, до точки 47, расположенной в 6,5 м к северо-западу от северо-западного угла объекта культурного наследия, по условной прямой линии, проходящей перпендикулярно северо-западному фасаду объекта культурного наследия на протяжении 5 м; от точки 47 до точки 48, расположенной в 13,5 м к северо-востоку от северо-западного угла объекта культурного наследия, по условной прямой линии, проходящей в северо-восточном направлении параллельно северо-западному фасаду объекта культурного наследия в 6,5 м от него на протяжении 13 м;

- с северо-востока – от точки 14, расположенной в 1,5 м к северо-востоку от северо-восточного угла объекта культурного наследия, до точки 45, расположенной в 15 м к северо-востоку-востоку от северо-восточного угла объекта культурного наследия, по условной прямой линии, проходящей в северо-восточном-восточном направлении перпендикулярно северо-восточному фасаду объекта культурного наследия на протяжении 15 м; от точки 45 до точки 56, расположенной в 15 м к северо-востоку-востоку от юго-восточного угла объекта культурного наследия, по условной прямой линии, проходящей по оси проезжей части ул. Ленина

параллельно северо-восточному фасаду объекта культурного наследия на протяжении 25 м; от точки 56 до точки 15, расположенной в 1,5 м к северо-востоку-востоку от юго-восточного угла объекта культурного наследия, по условной прямой линии, проходящей в юго-западном направлении перпендикулярно северо-восточному фасаду объекта культурного наследия на протяжении 13 м;

2) внутренние границы:

- с северо-запада – от точки 12, расположенной в 1,5 м к северо-западу от северо-западного угла объекта культурного наследия, до точки 13, расположенной на северо-западном фасаде объекта культурного наследия, в 14,5 м к северо-востоку-востоку от северо-западного угла объекта культурного наследия, по условной прямой линии, проходящей в северо-восточном-восточном направлении на протяжении 15 м;

- с северо-востока – от точки 14, расположенной в 1,5 м к северо-востоку от северо-восточного угла объекта культурного наследия, до точки 15, расположенной в 1,5 м к северо-востоку-востоку от юго-восточного угла объекта культурного наследия, по условной прямой линии, проходящей параллельно северо-восточному фасаду объекта культурного наследия, в 2,5 м от него в юго-юго-восточном направлении на протяжении 25,5 м.

20. Границы охранной зоны объекта культурного наследия «Гостиница «Россия», расположенного по адресу: г. Омск, ул. Ленина, д. 18 / ул. Партизанская, д. 2, проходят:

1) внешние границы:

- с северо-востока – от точки 15, расположенной в 2 м к северо-северо-востоку от северо-восточного угла объекта культурного наследия, до точки 56, расположенной в 14,5 м к северо-востоку-востоку от северо-восточного угла объекта культурного наследия, по условной прямой линии, проходящей в северо-восточном направлении перпендикулярно северо-восточному фасаду объекта культурного наследия на протяжении 13 м; от точки 56 до точки 57, расположенной в 42 м к юго-юго-востоку от юго-восточного угла объекта культурного наследия, по условной прямой линии, проходящей в юго-юго-восточном направлении по оси проезжей части ул. Ленина, на протяжении 104,5 м;

- с юго-востока – от точки 57 до точки 58, расположенной в 40 м к юго-юго-востоку от юго-восточного угла объекта культурного наследия, по условной прямой линии, проходящей в юго-западном направлении на протяжении 21 м;

- с юго-запада – от точки 58 до точки 59, расположенной в 17 м к юго-юго-западу от юго-западного угла объекта культурного наследия, по условной прямой линии, проходящей в северо-западном-западном направлении вдоль границы проезжей и пешеходной частей ул. Партизанская (с нечетной стороны) параллельно юго-западному фасаду объекта культурного наследия на протяжении 83 м; от точки 59 до точки 18, расположенной в 2 м к юго-западу от юго-западного угла объекта культурного наследия, по условной прямой линии, проходящей в северо-восточном направлении перпендикулярно юго-западному фасаду объекта культурного наследия на протяжении 16 м;

2) внутренние границы:

- с северо-востока – от точки 15, расположенной в 2 м к северо-северо-востоку от северо-восточного угла объекта культурного наследия, до точки 16, расположенной в 2 м к юго-востоку от юго-восточного угла объекта культурного наследия, по условной прямой линии, проходящей в юго-юго-восточном направлении параллельно северо-восточному фасаду объекта культурного наследия в 1,5 м от него на протяжении 55 м;

- с юго-востока – от точки 16 до точки 17, расположенной в 2 м к югу от южного угла объекта культурного наследия, по условной прямой линии, проходящей в юго-западном-западном направлении параллельно юго-восточному фасаду объекта культурного наследия в 2 м от него на протяжении 27 м;

- с юго-запада – от точки 17 до точки 18, расположенной в 2 м к юго-западу от юго-западного угла объекта культурного наследия, по условной прямой линии, проходящей в северо-западном-западном направлении параллельно юго-западному фасаду объекта культурного наследия в 2 м от него на протяжении 41,5 м.

21. Границы охранной зоны объекта культурного наследия «Кинематограф», расположенного по адресу: г. Омск, ул. Партизанская, д. 2/4, проходят:

1) внешние границы:

- с юго-запада – от точки 59, расположенной в 17,5 м к юго-юго-западу от юго-восточного угла объекта культурного наследия, до точки 60, расположенной в 18,5 м к юго-западу от юго-западного угла объекта культурного наследия, по условной прямой линии, проходящей в северо-западном-западном направлении вдоль границы проезжей и пешеходной частей ул. Партизанская (с нечетной стороны) параллельно юго-западному фасаду объекта культурного наследия на протяжении 39,5 м; от точки 60 до точки 29, расположенной в 10 м к северо-западу-западу от юго-западного угла объекта культурного наследия, по условной прямой линии, проходящей в северо-северо-восточном направлении перпендикулярно юго-западному фасаду объекта культурного наследия на протяжении 17,5 м;

- с северо-запада – от точки 29 до точки 46, расположенной в 7,5 м от северо-западного угла объекта культурного наследия, по условной прямой линии, проходящей через точку 30 параллельно западному фасаду объекта культурного наследия в 7,5 м от него на протяжении 42 м; от точки 46 до точки 47, расположенной в 7 м от северо-восточного угла объекта культурного наследия, по условной прямой линии, проходящей в северо-восточном направлении параллельно северо-западному объекту культурного наследия в 7 м от него на протяжении 19 м;

2) внутренние границы:

- с юго-запада – от точки 18, расположенной в 2 м к юго-юго-востоку от юго-восточного угла объекта культурного наследия, до точки 27, расположенной в 2 м к юго-юго-западу от юго-западного угла объекта культурного наследия, по условной прямой линии, проходящей в северо-западном-западном направлении вдоль юго-западного фасада объекта культурного наследия в 2 м от него на протяжении 32, 5 м;

- с северо-запада – от точки 32, расположенной в 1 м к северо-западу от северо-западного угла объекта культурного наследия, до точки 12, расположенной в 1,5 м к северу от северного угла объекта культурного наследия, по условной прямой линии, проходящей в северо-восточном-восточном направлении на протяжении 16 м.

22. Границы охранной зоны объекта культурного наследия «Здание страхового товарищества «Саламандра», расположенного по адресу: г. Омск, ул. К. Либкнехта, д. 3/ ул. Музейная, д. 4, проходят:

1) внешние границы:

- с юга – от точки 5, расположенной в 1,5 м от южного угла объекта культурного наследия, до точки 27, расположенной в 63 м к юго-западу от южного угла объекта культурного наследия, по условной прямой линии, проходящей в юго-западном направлении на протяжении 63 м; от точки 27 до точки 30, расположенной в 63 м к юго-западу от южного угла объекта культурного наследия, по условной прямой линии, проходящей в юго-восточном направлении на протяжении 10 м;

- с юго-востока – от точки 30 до точки 28, расположенной в 11 м к юго-востоку от восточного угла объекта культурного наследия, по условной прямой линии, проходящей через точку 29 в северо-восточном направлении по оси проезжей части ул. К. Либкнехта, параллельно юго-восточному фасаду объекта культурного наследия на протяжении 113 м; от точки 28 до точки 4, расположенной в 1,5 м к югу от восточного угла объекта культурного наследия, по условной прямой линии, проходящей в северо-западном направлении перпендикулярно юго-восточному фасаду объекта культурного наследия на протяжении 10,5 м;

2) внутренние границы:

- с северо-запада – от точки 1, расположенной в 1 м к северо-западу от западного угла объекта культурного наследия, до точки 2, расположенной в 1 м к северо-западу от северного угла объекта культурного наследия, по условной прямой линии, проходящей в северо-восточном направлении параллельно северо-западному фасаду объекта культурного наследия, в 1 м от него на протяжении 52,5 м;

- с юго-востока – от точки 6, расположенной в 1 м к югу от южного угла объекта культурного наследия до точки 4, расположенной в 1,5 м к югу от восточного угла объекта культурного наследия, по условной прямой линии, проходящей в северо-восточном направлении параллельно юго-восточному фасаду объекта культурного наследия в 1,5 м от него на протяжении 52 м.

23. Границы охранной зоны объекта культурного наследия «Товарищество Тверской мануфактуры», расположенного по адресу: г. Омск, ул. К. Либкнехта, д. 4, проходят:

1) внешняя граница проходит с северо-запада – от точки 11, расположенной в 1,5 м к северо-западу от западного угла объекта культурного наследия, до точки 29, расположенной в 12 м к северо-западу от западного угла объекта культурного наследия, по условной прямой линии, проходящей через точку 10 перпендикулярно северо-западному фасаду объекта культурного наследия на протяжении 12 м; от точки 29 до точки 31, расположенной в 11 м к северо-северо-западу от северного угла объекта культурного наследия, по условной прямой линии, проходящей через точку 28 параллельно северо-западному фасаду объекта культурного наследия на протяжении 43 м; от точки 31 до точки 21, совпадающей с северным углом объекта культурного наследия, по условной прямой линии, проходящей в юго-юго-восточном направлении на протяжении 10,5 м;

2) внутренние границы:

- с северо-запада – от точки 10 до точки 21 по условной прямой линии, проходящей параллельно северо-западному фасаду объекта культурного наследия в 2 м от него на протяжении 43 м;

- с юго-востока – от точки 22, совпадающей с восточным углом объекта культурного наследия, до точки 23, расположенной в 9 м к юго-западу от восточного угла объекта культурного наследия, по условной прямой линии, проходящей вдоль юго-восточного фасада объекта культурного наследия на протяжении 9 м; от точки 23 до точки 24, расположенной в 9,5 м к юго-западу от восточного угла объекта культурного наследия, по условной прямой линии, проходящей в юго-юго-восточном направлении на протяжении 1 м; от точки 24 до точки 12, расположенной в 1,5 м к юго-юго-востоку от южного угла объекта культурного наследия, по условной прямой линии, проходящей в юго-западном направлении на протяжении 26 м.

24. Границы охранной зоны объекта культурного наследия «Здание товарищества Российско-Американской резиновой мануфактуры «Треугольник», расположенного по адресу: г. Омск, ул. К. Либкнехта, д. 2, проходят:

1) внешние границы:

- с юго-запада – от точки 20, совпадающей с западным углом объекта культурного наследия, до точки 32, расположенной в 45 м к юго-западу от юго-западного угла объекта культурного наследия, по условной прямой линии, проходящей перпендикулярно юго-западному фасаду объекта культурного наследия на протяжении 45 м; от точки 32 до точки 30, расположенной в 47,5 м к юго-западу-западу от западного угла объекта культурного наследия, по условной прямой линии, проходящей в северо-западном направлении на протяжении 11 м;

- с северо-запада – от точки 30 до точки 29, расположенной в 11 м к северо-западу от северного угла объекта культурного наследия, по условной прямой линии, проходящей параллельно северо-западному фасаду объекта культурного наследия по оси проезжей части ул. К. Либкнехта на протяжении 90 м; от точки 29 до точки 11, совпадающей с северным углом объекта культурного наследия, через точку 10 по условной прямой линии, проходящей перпендикулярно северо-западному фасаду объекта культурного наследия на протяжении 11 м;

2) внутренние границы:

- с северо-запада – от точки 20 до точки 9, расположенной в 1,5 м к северо-западу от западного угла объекта культурного наследия, по условной прямой линии, проходящей в северо-западном направлении перпендикулярно северо-западному фасаду объекта культурного наследия на протяжении 1,5 м; от точки 9 до точки 10, расположенной в 1,5 м к северо-западу от северного угла объекта культурного наследия, по условной прямой линии, проходящей параллельно северо-западному фасаду объекта культурного наследия на протяжении 43,5 м; от точки 10 до точки 11 по условной прямой линии, проходящей перпендикулярно северо-западному фасаду объекта культурного наследия на протяжении 1,5 м;

- с юга – от точки 15, совпадающей с южным углом пристройки к юго-восточному фасаду основного объема объекта культурного наследия, до точки 16, расположенной в 1,5 м к юго-западу от южного угла пристройки к юго-восточному фасаду основного объема объекта культурного наследия, по условной прямой линии, проходящей в юго-западном направлении на протяжении 1,5 м; от точки 16 до точки 17, расположенной в 2 м к западу от западного угла пристройки к юго-восточному фасаду основного объема объекта культурного наследия, по условной прямой линии, проходящей параллельно юго-западному фасаду пристройки к юго-восточному фасаду основного объема объекта культурного наследия на протяжении 13,5 м; от точки 17 до точки 18, расположенной в 1 м к юго-востоку от южного угла объекта культурного наследия, по условной прямой линии, проходящей параллельно юго-восточному фасаду основного объема объекта культурного наследия на протяжении 29,5 м; от точки 18 до точки 19, совпадающей с южным углом объекта культурного наследия, по условной прямой линии, проходящей в северо-западном направлении на протяжении 1 м.

25. Границы охранной зоны объекта культурного наследия «Здание фирмы «Вогау и К», расположенного по адресу: г. Омск, ул. К. Либкнехта, д. 5, проходят:

1) внешние границы:

- с юго-востока – от точки 4, расположенной в 1,5 м к югу от южного угла объекта культурного наследия «Здание страхового товарищества «Саламандра», до точки 28, расположенной в 11 м к юго-востоку от восточного угла объекта культурного наследия «Здание страхового товарищества «Саламандра», по условной прямой линии, проходящей в юго-восточном направлении перпендикулярно юго-восточному фасаду объекта культурного наследия, на протяжении 10,5 м; от точки 28 до точки 31, расположенной в 14 м к юго-юго-востоку от восточного угла объекта культурного наследия, по условной прямой линии, проходящей в северо-восточном направлении по оси проезжей части ул. К. Либкнехта на протяжении 24 м; от точки 31 до точки 8, расположенной в 1,5 м к юго-востоку от восточного угла объекта культурного наследия, по условной прямой линии, проходящей в северо-северо-восточном направлении на протяжении 11 м;

2) внутренние границы:

- с юго-востока – от точки 4 до точки 8, по условной прямой линии, проходящей в северо-восточном направлении параллельно юго-восточному фасаду объекта культурного наследия на расстоянии 2,5 м от него на протяжении 30 м;

- с северо-запада – от точки 3, расположенной в 2 м к северо-западу от западного угла объекта культурного наследия, до точки 7, расположенной в 2 м к северо-северо-западу от северного угла объекта культурного наследия, по условной прямой линии, проходящей в северо-восточном направлении параллельно северо-западному фасаду объекта культурного наследия в 2 м от него на протяжении 30 м.

26. Границы охранной зоны объекта культурного наследия «Комендантский дом, построенный в 1799 году», расположенного по адресу: г. Омск, ул. Достоевского, д. 1, проходят:

1) внешние границы:

- с севера – от точки 3, расположенной в 1,5 м к северо-востоку-востоку от северо-восточного угла основного объема объекта культурного наследия, до точки 9, расположенной в 6,5 м к востоку от северо-восточного угла основного объема объекта культурного наследия, по условной прямой линии, проходящей в восточном направлении на протяжении 11,5 м;

- с востока – от точки 9 до точки 12 через точку 11 по условной прямой линии, проходящей в южном направлении на протяжении 47,5 м;

- с юга – от точки 12, расположенной в 20 м к юго-юго-востоку от юго-восточного угла основного объема объекта культурного наследия, до точки 8, расположенной в 2 м к юго-востоку от юго-западного объема объекта культурного наследия, по условной прямой линии, проходящей в западном направлении на протяжении 30 м;

2) внутренние границы:

- с востока – от точки 8 до точки 7, расположенной в 2 м к юго-востоку от точки примыкания юго-западного объема объекта культурного наследия к основному объему объекта культурного наследия, по условной прямой линии, проходящей в северном направлении на протяжении 18,5 м; от точки 4, расположенной в 3 м к юго-юго-востоку от юго-восточного угла основного объема объекта культурного наследия, до точки 3, по условной прямой линии, проходящей в северном направлении на протяжении 16 м;

- с севера – от точки 7 до точки 6 по условной прямой линии, проходящей в восточном направлении на протяжении 11,5 м, далее до точки 5 по условной прямой линии, проходящей в южном направлении на протяжении 1,5 м, далее до точки 4 по условной прямой линии.

27. Границы охранной зоны объекта культурного наследия «Дом, где в 1918 году размещалась секция Омской организации венгров-интернационалистов», расположенного по адресу: г. Омск, ул. Театральная, д. 7, проходят:

1) внешние границы:

- с севера – от точки 1, расположенной в 9 м к северо-западу от северо-западного угла основного объема объекта культурного наследия, до точки 18, расположенной в 74 м к западу от северо-западного угла основного объема объекта культурного наследия, по условной прямой линии, проходящей в юго-западном-западном направлении на протяжении 67 м;

- с запада – от точки 18 до точки 12, расположенной в 74 м к юго-западу-западу от юго-западного угла основного объема объекта культурного наследия, по условной прямой линии, проходящей в юго-юго-восточном направлении на протяжении 30 м; от точки 12 до точки 13, расположенной в 66,5 м к юго-западу-западу от юго-западного угла основного объема объекта культурного наследия, по условной прямой линии, проходящей в северо-восточном направлении на протяжении 2 м; от точки 14, расположенной в 47,5 м к юго-западу-западу от юго-западного угла основного объема объекта культурного наследия, до точки 15, расположенной в 59,5 м к юго-западу от юго-западного угла основного объема объекта культурного наследия, по условной прямой линии, проходящей в юго-юго-восточном направлении на протяжении 32 м;

- с юга – от точки 13 до точки 14 по условной прямой линии, проходящей в северо-восточном-восточном направлении на протяжении 25 м; от точки 15 до точки 16, расположенной в 41,5 м к юго-юго-западу от юго-западного угла основного объема объекта культурного наследия, по условной прямой линии, проходящей в северо-восточном-восточном направлении, на протяжении 25 м; от точки 17, расположенной в 23 м от юго-западного угла основного объема объекта культурного наследия, до точки 10, расположенной в 7 м к юго-западу от юго-западного угла основного объема объекта культурного наследия, по условной прямой линии, проходящей в северо-восточном-восточном направлении на протяжении 17 м;

- с востока – от точки 16 до точки 17, по условной прямой линии, проходящей в северо-северо-западном направлении на протяжении 30,5 м.

2) внутренняя граница проходит с востока – от точки 10 до точки 1 по условной прямой линии, проходящей в северо-северо-западном направлении на протяжении 31,5 м, совпадающей с западным участком границы территории объекта культурного наследия.

Подраздел 2. Особый режим использования земель и требования к градостроительному регламенту в границах охранных зон

28. В границах охранных зон объектов культурного наследия устанавливаются следующий особый режим использования земель и требования к градостроительному регламенту:

1) разрешается:

- сохранение исторически сложившихся границ земельных участков, в том числе ограничение их изменения при проведении землеустройства, а также разделения земельных участков;

- осуществление мер, направленных на сохра-

нение гидрогеологических и экологических условий, необходимых для обеспечения сохранности объектов культурного наследия;

- применение специальных мер, направленных на сохранение и восстановление (регенерацию) историко-градостроительной или природной среды объектов культурного наследия, в том числе:

консервация, ремонт и реставрация объектов культурного наследия при наличии проектной документации, согласованной с органом исполнительной власти Омской области, уполномоченным в сфере сохранения и государственной охраны объектов культурного наследия;

воссоздание утраченных элементов объекта культурного наследия при наличии достаточных научных данных;

регенерация (восстановление) историко-градостроительной и природной среды на основе историко-архивных изысканий;

- осуществление отдельных видов работ по капитальному ремонту и реконструкции объектов капитального строительства и их частей, в том числе:

реконструкция и ремонт существующих строительных объемов зданий, не относящихся к предмету охраны объекта культурного наследия, в объеме внутренней реконструкции и перепланировки без изменения высотных характеристик, с сохранением стилевого и колористического единства;

реконструкция и ремонт существующих подземных сооружений (транспортных туннелей, пешеходных переходов, подземных парковок) при наличии данных инженерно-геологических изысканий, подтверждающих отсутствие негативного влияния этих сооружений на объект культурного наследия;

капитальный ремонт и реконструкция существующих объектов инженерной и транспортной инфраструктуры;

снос (демонтаж) объектов капитального строительства и временных объектов, не являющихся объектами культурного наследия;

- проведение работ по благоустройству территории, при условии:

озеленения с сохранением ценных пород деревьев;

применения отдельно стоящего оборудования освещения, отвечающего характеристикам элементов исторической среды;

- установка произведений монументально-декоративного искусства и малых архитектурных форм высотой до 4 м;

- установка средств наружной рекламы и информации, соответствующих следующим параметрам:

отдельно стоящие средства наружной рекламы и информации с площадью информационного поля до 4,2 кв.м;

рекламные конструкции с площадью информационного поля не более 2,16 кв. м, совмещенные с остановочными модулями;

афишные тумбы с элементами исторической стилизации, объекты системы городской ориентирующей информации высотой не более 2,5 м;

строительные сетки с изображением объекта реставрации (реконструкции);

элементы информационно-декоративного оформления событийного характера (мобильные информационные конструкции), включая праздничное оформление;

вывески высотой не более 0,6 м с размещением не выше отметки нижнего края оконных проемов 2-го этажа здания в виде объемных букв и знаков;

учрежденческие доски с площадью информационного поля не более 0,3 кв.м;

режимные таблички с площадью информационного поля не более 0,24 кв.м (не более 0,4 м по горизонтали и 0,6 м по вертикали);

- обеспечение пожарной безопасности объекта культурного наследия и его защита от динамических воздействий;

2) запрещается:

- снос и демонтаж объектов культурного наследия и их элементов;

- возведение новых объектов капитального строительства, за исключением случаев, предусмотренных законодательством;

- прокладка инженерных коммуникаций, в том числе трубопроводов и кабельных линий, надземным способом;

- использование строительных технологий, создающих динамические нагрузки непосредственно на объекты культурного наследия;

- установка временных построек, киосков, навесов;

- размещение на главных фасадах зданий элементов инженерно-технического оборудования, не отвечающих целям обеспечения визуального восприятия объектов культурного наследия в их историко-градостроительной и природной средах;

- установка следующих видов средств наружной рекламы и информации:

отдельно стоящих крупногабаритных рекламных конструкций с площадью информационного поля более 2,16 кв.м, совмещенных с остановочными модулями;

транспарантов-перетяжек;

рекламных конструкций на крышах зданий.

Раздел III. Границы зон регулирования застройки и хозяйственной деятельности объектов культурного наследия, особые режимы использования земель и требования к градостроительным регламентам в границах зон регулирования застройки и хозяйственной деятельности

Подраздел 1. Описание границ зоны регулирования застройки и хозяйственной деятельности объектов культурного наследия «режим 1»

29. Границы зоны регулирования застройки и хозяйственной деятельности «режим 1» объектов культурного наследия «Дома купца Липатникова», расположенных по адресу: г. Омск, ул. Гагарина, д. 22, 24, 26, 28, проходят:

1) внешние границы:

- с северо-запада – от точки 28, совпадающей с западным углом юго-западного объема здания, расположенного по адресу: г. Омск, ул. Гагарина, д. 28/2, до точки 42, совпадающей с внутренним западным углом указанного здания, по условной прямой линии, проходящей вдоль северо-западной стены юго-западного объема указанного здания в северо-восточном направлении на протяжении 15,5 м; от точки 25, совпадающей с западным углом северо-западного объема указанного здания, до точки 24, совпадающей с северным углом северо-западного объема указанного здания, по условной прямой линии, проходящей в северо-восточном направлении на протяжении 9 м; от точки 11, совпадающей с западным углом указанного здания, расположенного по адресу: г. Омск, ул. Гагарина, д. 20/3, вдоль северо-западной стены указанного здания в северо-восточном направлении на протяжении 30 м, далее до точки 44, расположенной в 1,5 м к северо-востоку от северного угла указанного здания, по условной прямой линии, проходящей в северо-восточном направлении на протяжении 1,5 м;

- с северо-востока – от точки 24 до точки 11, по условной прямой линии, проходящей вдоль северо-восточных стен зданий, расположенных соответственно по адресам: г. Омск, ул. Гагарина, д. 28/2, 26/1, на протяжении 49 м; от точки 44 до точки 45 по условной прямой линии, проходящей параллельно северо-восточной стене здания, расположенного по адресу: г. Омск, ул. Гагарина, д. 20/3, на расстоянии 1,5 м от нее в юго-восточном направлении на протяжении 38,5 м, далее в юго-западном направлении до точки 46, расположенной на плоскости северо-восточной стены указанного здания, далее до точки 47, совпадающей с восточным углом указанного здания, вдоль северо-восточной стены указанного здания в юго-восточном направлении на протяжении 10 м;

- с юго-востока – от точки 47 до точки 49, совпадающей с южным углом здания, расположенного по адресу: г. Омск, ул. Гагарина, д. 20/3, по условной прямой линии, проходящей вдоль юго-восточной стены указанного здания в юго-западном направлении на протяжении 23,5 м, далее до точки 50, совпадающей с восточным углом здания, расположенного по адресу: г. Омск, ул. Гагарина, д. 20/1, вдоль северо-восточной стены указанного здания в юго-восточном направлении на протяжении 1,5 м, далее вдоль юго-восточной стены указанного здания в юго-западном направлении на протяжении 26 м, далее до точки 6, совпадающей с восточным углом объекта культурного наследия «Дома купца Липатникова», расположенного по адресу: г. Омск, ул. Гагарина, д. 22, вдоль северо-западной стены здания, расположенного по адресу: г. Омск, ул. Гагарина, д. 20, в юго-западном направлении на протяжении 4 м;

- с юго-запада – от точки 28 до точки 19, совпадающей с южным углом юго-западного объема здания, расположенного по адресу: г. Омск, ул. Гагарина, д. 28/2, по условной прямой линии, проходящей вдоль юго-западной стены юго-западного объема указанного здания в юго-восточном направлении на протяжении 8,5 м;

2) внутренние границы:

- с северо-запада – от точки 20, совпадающей с западным углом юго-западного объема здания, расположенного по адресу: г. Омск, ул. Гагарина, д. 20/1, до точки 39, совпадающей с внутренним западным углом указанного здания, по условной прямой линии, проходящей вдоль северо-западной стены юго-западного объема указанного здания в северо-восточном направлении на протяжении 14 м; от точки 13, расположенной в 2,5 м к северо-востоку от внутреннего восточного угла объекта культурного наследия «Дома купца Липатникова», расположенного по адресу: г. Омск, ул. Гагарина, д. 24, до точки 12, расположенной в 9 м к юго-западу от западного угла северо-западного объема здания, расположенного по адресу: г. Омск, ул. Гагарина, д. 20/3, вдоль юго-восточной стены северо-восточного объема указанного объекта культурного наследия в северо-восточном направлении на протяжении 24 м; от точки 5, расположенной в 2,5 м от северного угла объекта культурного наследия «Дома купца Липатникова», расположенного по адресу: г. Омск, ул. Гагарина, д. 22, до точки 36, совпадающей с северным углом здания, расположенного по адресу: г. Омск, ул. Гагарина, д. 20/1, по условной прямой линии в северо-восточном направлении на протяжении 4 м и далее вдоль северо-западной стены указанного здания на протяжении 12 м, далее до точки 35, расположенной на плоскости северо-восточной стены указанного здания в 10 м к юго-востоку от его северного угла, до точки 34, совпадающей с южным углом здания, расположенного по адресу: г. Омск, ул. Гагарина, д. 20/2, по условной прямой линии в северо-восточном направлении на протяжении 5 м;

- с юго-востока – от точки 19, совпадающей с южным углом здания, расположенного по адресу: г. Омск, ул. Гагарина, д. 28/2, до точки 38, совпадающей с западным углом северо-западного объема здания, расположенного по адресу: г. Омск, ул. Гагарина, д. 26/1, по условной прямой линии, проходящей вдоль юго-восточной стены здания, расположенного по адресу: г. Омск, ул. Гагарина, д. 28/2, в северо-восточном направлении на протяжении 15 м; от точки 10, совпадающей с южным углом здания, расположенного по адресу: г. Омск, ул. Гагарина, д. 26/1, до точки 11, совпадающей с восточным углом указанного здания, по условной прямой линии, проходящей вдоль юго-восточной стены указанного здания в северо-восточном направлении на протяжении 24 м;

- с юго-запада – от точки 38, совпадающей с западным углом северо-западного объема здания, расположенного по адресу: г. Омск, ул. Гагарина, д. 26/1, до точки 39, совпадающей с внутренним западным углом указанного здания, по условной прямой линии, проходящей вдоль юго-западной стены северо-западного объема указанного здания в юго-восточном направлении на протяжении 22,5 м; от точки 20, совпадающей с западным углом юго-западного объема здания, расположенного по адресу: г. Омск, ул. Гагарина, д. 26/1, до точки 10, совпадающей с южным углом указанного здания, по условной прямой линии, проходящей вдоль юго-западной стены юго-западного объема указанного здания в юго-восточном направлении на протяжении 9 м; от точки 11, совпадающей с западным углом здания, расположенного по адресу: г. Омск, ул. Гагарина, д. 20/3, до точки 34 по условной прямой линии, проходящей вдоль юго-западных стен зданий, расположенных соответственно по адресам: г. Омск, ул. Гагарина, д. 20/3, д. 20/2, в юго-восточном направлении на протяжении 30 м.

30. Границы зоны регулирования застройки и хозяйственной деятельности «режим 1» объекта культурного наследия «Особняк», расположенного по адресу: г. Омск, ул. Гусарова, д. 16, проходят:

1) внешние границы:

- с северо-запада – от точки 20 до точки 10 по условной прямой линии, проходящей в юго-западном направлении на протяжении 2 м;

- с северо-востока – от точки 12 до точки 13 по условной прямой линии, являющейся продолжением внешней северо-восточной границы охранной зоны объекта культурного наследия, в юго-восточном направлении на протяжении 6 м; от точки 14, расположенной в 37 м к юго-востоку от южного угла объекта культурного наследия, до точки 15 по условной прямой линии, проходящей в юго-восточном направлении на протяжении 15,5 м;

- с юго-востока – от точки 13 до точки 14 по условной прямой линии, проходящей в юго-восточном направлении на протяжении 22,5 м; от точки 15 до точки 16 по условной прямой линии, проходящей в юго-западном направлении на протяжении 16,5 м;

2) внутренние границы:

- с северо-запада – от точки 12 до точки 21 по условной прямой линии, проходящей вдоль внешней юго-восточной границы охранной зоны объекта культурного наследия;

- с северо-востока – от точки 20 до точки 21 по условной прямой линии, проходящей вдоль внешней юго-западной границы охранной зоны объекта культурного наследия.

31. Границы зоны регулирования застройки и хозяйственной деятельности «режим 1» объекта культурного наследия «Особняк», расположенного по адресу: г. Омск, ул. Гусарова, д. 18, проходят:

1) внешние границы:

- с северо-востока – от точки 7 до точки 13 по условной прямой линии, совпадающей с юго-западной границей охранной зоны объекта культурного наследия; от точки 12 до точки 14 по условной прямой линии, проходящей параллельно условной плоскости северо-восточной стены объекта культурного наследия в юго-восточном направлении на протяжении 4 м;

- с юго-востока – от точки 14 до точки 15 по условной прямой линии, проходящей в юго-западном направлении на протяжении 10 м;

2) внутренняя граница проходит с северо-запада – от точки 8, расположенной в 7 м от южного угла объекта культурного наследия, до точки 7 по условной прямой линии, проходящей в северо-восточном направлении на протяжении 4 м; от точки 12 до точки 13 по условной прямой линии, совпадающей с юго-восточной границей охранной зоны объекта культурного наследия.

32. Границы зоны регулирования застройки и хозяйственной деятельности «режим 1» объекта культурного наследия «Жилой дом», расположенного по адресу: г. Омск, ул. Гусарова, д. 20, проходят:

1) внешние границы:

- с северо-востока – от точки 8, расположенной в 2 м к востоку от южного угла объекта культурного наследия, до точки 21 по условной прямой линии, проходящей вдоль северо-восточной стены постройки, расположенной по адресу: г. Омск, ул. Гусарова, д. 20, литера А2, на протяжении 7,5 м;

- с юго-востока – от точки 21 до точки 24 по условной прямой линии, проходящей вдоль юго-восточной стены постройки, расположенной по адресу: г. Омск, ул. Гусарова, д. 20, литера А2, и северо-западной стены постройки, расположенной по адресу: г. Омск, ул. Гусарова, д. 20, литера Г, на протяжении 4,5 м;

- с юго-запада – от точки 24 до точки 23 по условной прямой линии, проходящей в северо-западном направлении на протяжении 1,5 м, далее до точки 22 по условной прямой линии, проходящей перпендикулярно юго-западной стене постройки, расположенной по адресу: г. Омск, ул. Гусарова, д. 20, литера Г, в северо-восточном направлении на протяжении 1 м, далее до точки 12 вдоль юго-западной стены указанной постройки;

2) внутренние границы:

- с северо-запада – от точки 10, совпадающей с южным углом объекта культурного наследия, до точки 11 по условной прямой линии, проходящей вдоль юго-западной стены объекта культурного наследия в северо-западном направлении на протяжении 2 м, далее до точки 12 по условной прямой линии, проходящей перпендикулярно юго-западной стене объекта культурного наследия в юго-западном направлении на протяжении 2 м;

- с северо-востока – от точки 10 до точки 9 вдоль юго-восточной стены объекта культурного наследия в северо-восточном направлении на протяжении 1,5 м, далее до точки 8 вдоль северо-восточной стены, расположенной по адресу: г. Омск, ул. Гусарова, д. 20, литера А2, в юго-восточном направлении на протяжении 2 м.

33. Границы зоны регулирования застройки и хозяйственной деятельности «режим 1» объекта культурного наследия «Здание городской санитарно-эпидемиологической станции с флигелем во дворе», расположенного по адресу: г. Омск, ул. Гусарова, 27, проходят:

1) внешние границы:

- с северо-запада – от точки 19, расположенной в 31,5 м к северо-западу-западу от северного угла объекта культурного наследия (основного здания), в 1 м к северо-западу от северного угла четырехэтажной пристройки к объекту культурного наследия (основному зданию), до точки 27 по условной прямой линии, проходящей в юго-западном направлении вдоль северо-западного фасада четырехэтажной пристройки к объекту культурного наследия (основному зданию), в 1 м от него на протяжении 10 м, далее до точки 26, по условной прямой линии, проходящей в юго-восточном направлении, перпендикулярно северо-западному фасаду четырехэтажной пристройки к объекту культурного наследия (основному зданию), на протяжении 1 м, далее до точки 25, по условной прямой линии на протяжении 1,5 м;

- с юго-запада – от точки 25 до точки 2, совпадающей с западным углом объекта культурного наследия (основного здания), по условной прямой линии, проходящей в юго-восточном направлении вдоль юго-западного фасада четырехэтажной пристройки к объекту культурного наследия (основному зданию), на протяжении 28,5 м;

- с северо-востока – от точки 19 до точки 23, совпадающей с восточным углом четырехэтажной пристройки к объекту культурного наследия (основному зданию), расположенной в 14 м к юго-западу-западу от северного угла объекта культурного наследия (основного здания), по условной прямой линии, проходящей в юго-восточном направлении вдоль северо-восточного фасада четырехэтажной пристройки к объекту культурного наследия (основному зданию) на протяжении 20,5 м, далее до точки 24, по условной прямой линии, проходящей в юго-западном направлении, на протяжении 2 м, далее до точки 5, по условной прямой линии, совпадающей с участком юго-западной внешней границы охранной зоны объекта культурного наследия (основного здания);

2) внутренняя граница проходит с северо-востока – от точки 5 до точки 4, расположенной в 10 м к северо-востоку от западного угла объекта культурного наследия (основного здания), по условной прямой линии, проходящей в юго-западном направлении на протяжении 1,5 м, далее до точки 3, расположенной в 5 м к северо-востоку от западного угла объекта культурного наследия (основного здания), по условной прямой линии, проходящей в юго-восточном направлении на протяжении 6 м.

34. Границы зоны регулирования застройки и хозяйственной деятельности «режим 1» объекта культурного наследия «Здание торговой фирмы», расположенного по адресу: г. Омск, ул. Гагарина, д. 34, проходят:

1) внешние границы:

- с северо-запада – от точки 5, совпадающей с северо-восточным углом северо-восточного объема объекта культурного наследия, до точки 43 по условной прямой линии, проходящей в северо-восточном-восточном направлении вдоль фасада двухэтажного железобетонного склада на протяжении 20 м; от точки 6, совпадающей с восточным углом северо-восточного объема объекта культурного наследия, до точки 37 по условной прямой линии в северо-восточном-восточном направлении на протяжении 1 м, далее до точки 38, расположенной в 8,5 м к юго-юго-востоку от восточного угла северо-восточного объема объекта культурного наследия, в юго-юго-восточном направлении на протяжении 8,5 м; от точки 38 до точки 41 через точки 39, 40 по условной прямой линии, совпадающей с участком южной границы охранной зоны объекта культурного наследия и проходящей

параллельно южному фасаду юго-восточного объема объекта культурного наследия, на протяжении 33,5 м;

- с юго-запада – от точки 41 до точки 42 по условной прямой линии, совпадающей с юго-восточной внутренней границей охранной зоны объекта культурного наследия, далее до точки 60, расположенной в 7,5 м к юго-востоку от юго-восточного угла основного объема объекта культурного наследия, совпадающей с юго-восточным углом пристройки к северо-восточному (дворовому) фасаду здания по ул. Гагарина, 32, по условной прямой линии, проходящей параллельно северо-восточному (дворовому) фасаду основного объема объекта культурного наследия, на протяжении 5 м; от точки 60 до точки 59, совпадающей с юго-восточной точкой примыкания пристройки к дворовому фасаду здания по ул. Гагарина, 32, по условной прямой линии в юго-западном направлении на протяжении 3,5 м и далее до точки 58, расположенной в 22 м к юго-юго-востоку от юго-восточного угла основного объема объекта культурного наследия, по условной прямой линии в юго-юго-восточном направлении на протяжении 17 м;

- с юго-востока – от точки 58 до точки 57 по условной прямой линии вдоль северо-западного (дворового) фасада здания по ул. Гагарина, 32, на протяжении 2 м, далее до точки 56 по условной прямой линии, совпадающей с линией северо-западного (дворового) фасада здания по ул. Гагарина, 32, проходящей в северо-северо-западном направлении на протяжении 3 м, далее до точки 54, расположенной в 30,5 м к юго-востоку-востоку от юго-восточного угла основного объема объекта культурного наследия, по условной прямой линии через точку 55, проходящей вдоль северо-западного (дворового) фасада здания по ул. Гагарина, 32 на протяжении 20,5 м, далее до точки 53 по условной прямой линии, проходящей в северо-северо-западном направлении на протяжении 10 м, далее до точки 52, расположенной в 31,5 м к юго-востоку-востоку от юго-восточного угла основного объема объекта культурного наследия, по условной прямой линии, проходящей в северо-восточном-восточном направлении на протяжении 6,5 м, далее до точки 51 по условной прямой линии, проходящей в юго-юго-восточном направлении на протяжении 3,5 м, далее до точки 50, расположенной в 34,5 м к юго-юго-востоку от восточного угла северо-восточного объема объекта культурного наследия, по условной прямой линии, проходящей в северо-восточном-восточном направлении на протяжении 15 м, далее до точки 49 по условной прямой линии, проходящей в северо-западном направлении на протяжении 6 м, далее до точки 48 по условной прямой линии, проходящей в северо-северо-западном направлении на протяжении 1 м, далее до точки 47, расположенной в 34 м к юго-востоку от восточного угла северо-восточного объема объекта культурного наследия, по условной прямой линии, проходящей в северо-восточном-восточном направлении на протяжении 16,5 м;

- с востока – от точки 47 до точки 46, по условной прямой линии, проходящей в северо-западном направлении на протяжении 7,5 м, далее до точки 45, по условной прямой линии, проходящей в северо-восточном-восточном направлении на протяжении 13 м вдоль юго-восточного фасада пристройки к северо-восточному объему объекта культурного наследия, далее от точки 45, совпадающей с юго-восточным углом пристройки к северо-восточному объему объекта культурного наследия, до точки 44, совпадающей с восточным углом пристройки к северо-восточному объему объекта культурного наследия, по условной прямой линии, проходящей в северо-северо-восточном направлении на протяжении 3,5 м;

- с северо-востока – от точки 44 до точки 43 по условной прямой линии, проходящей в северо-западном направлении вдоль северо-восточного фасада пристройки к северо-восточному объему объекта культурного наследия на протяжении 34 м;

2) внутренняя граница проходит с юго-запада – от точки 5 до точки 6 по условной прямой линии, проходящей в юго-юго-восточном направлении вдоль северо-восточного фасада северо-восточного объема объекта культурного наследия на протяжении 10,5 м.

35. Границы зоны регулирования застройки и хозяйственной деятельности «режим 1» объекта культурного наследия «Дом доходный В.И. Зайцева», расположенного по адресу: г. Омск, ул. Гагарина, д. 36, проходят:

1) внешние границы:

- с северо-запада – от точки 3, совпадающей с северо-восточным углом объекта культурного наследия, до точки 35 по условной прямой линии, проходящей в северо-восточном направлении на протяжении 19,5 м;

- с северо-востока – от точки 35 до точки 41, расположенной в 57,5 м к северо-востоку от юго-восточного угла объекта культурного наследия, по условной прямой линии, проходящей в юго-восточном-восточном направлении, через точки 36 – 40 на протяжении 76 м;

- с юго-востока – от точки 41 до точки 34 по условной прямой линии, проходящей в юго-восточном-восточном направлении через точку 42 перпендикулярно северо-восточному (дворовому) фасаду объекта культурного наследия на протяжении 51 м;

- с юго-запада – от точки 34 до точки 9, далее от точки 8 до точки 33 по условной прямой линии, совпадающей с участком северо-восточной внешней границы охранной зоны объекта культурного наследия на протяжении 31,5 м; от точки 33 до точки 32 по условной прямой линии, совпадающей с участком юго-восточной внешней границы охранной зоны объекта культурного наследия на протяжении 31,5 м; от точки 32 до точки 31 по условной прямой линии, совпадающей с участком северо-восточной внешней границы объекта культурного наследия на протяжении 5 м; от точки 31 до точек 30 и 29, далее до точки 4, расположенной в 10,5 м к юго-юго-востоку от северо-восточного угла объекта культурного наследия, по условным прямым линиям, совпадающим со смежными участками северо-западной и северо-восточной внешним границам охранной зоны объекта культурного наследия на протяжении 20,5 м;

2) внутренняя граница проходит с юго-запада – от точки 3 до точки 4 по условной прямой линии, проходящей вдоль северо-восточного (дворового) фасада объекта культурного наследия на протяжении 10,5 м; от точки 8 до точки 11 по условной прямой линии, проходящей в юго-юго-восточном направлении параллельно северо-восточному фасаду объекта культурного наследия на протяжении 5 м.

36. Границы зоны регулирования застройки и хозяйственной деятельности «режим 1» объектов культурного наследия «Здание бывшего географического общества», «Городской торговый корпус. Здесь проходил I губернский съезд РКСМ», «Здание драмтеатра», «Здание, где в годы Великой Отечественной войны 1941 – 1945 г. размещался госпиталь, находился на излечении в 1942 году и работал академик Николай Николаевич Бурденко», расположенных по адресам: г. Омск, ул. Музейная, д. 3, ул. Ленина, д. 3, д. 8а, д. 10, проходят:

1) внешние границы:

- с севера – от точки 123, расположенной в 15 м к западу от юго-западного угла западного объема объекта культурного наследия «Здание, где в годы Великой Отечественной войны 1941 – 1945 г. размещался госпиталь, находился на излечении в 1942 году и работал академик Николай Николаевич Бурденко», до точки 124, расположенной в 7 м к западу от юго-западного угла западного объема указанного объекта культурного наследия, по условной прямой линии, проходящей в восточном направлении на протяжении 8 м; от точки 124 до точки 125, расположенной в 7 м к северо-западу-западу от северо-западного угла западного объема указанного объекта культурного наследия, по условной прямой линии, проходящей в северном направлении на протяжении 14,5 м; от точки 125 до точки 50, расположенной в 1 м к северо-западу-западу от северо-западного угла западного объема указанного объекта культурного наследия, по условной прямой линии, проходящей в восточном направлении на протяжении 6,5 м; от точки 38 до точки 88 по условной прямой линии, совпадающей с участком восточной границы охранной зоны указанного объекта культурного наследия, на протяжении 11,5 м;

- с юго-востока – от точки 88 до точки 104, расположенной в 12 м к востоку от восточного угла объекта культурного наследия «Здание бывшего географического общества», по условной прямой линии, проходящей в юго-западном направлении на протяжении 50,5 м;

- с юго-запада – от точки 104 до точки 103 по условной прямой линии, совпадающей с участком северо-восточной границы охранной зоны объекта культурного наследия «Здание бывшего географического общества»; от точки 103 до точки 117, расположенной в 39 м к юго-западу от юго-западного угла основного объема объекта культурного наследия «Здание, где в годы Великой Отечественной войны 1941 – 1945 г. размещался госпиталь, находился на излечении в 1942 году и работал академик Николай Николаевич Бурденко», по условной прямой линии, проходящей в северо-западном направлении на протяжении 15 м;

- с запада – от точки 117 до точки 118, расположенной в 32,5 м к юго-западу-западу от юго-западного угла основного объема объекта культурного наследия «Здание, где в годы Великой Отечественной войны 1941 – 1945 г. размещался госпиталь, находился на излечении в 1942 году и работал академик Николай Николаевич Бурденко», по условной прямой линии, проходящей в северо-северо-восточном направлении на протяжении 9 м; от точки 118 до точки 119, расположенной в 35 м к юго-западу-западу от юго-западного угла основного объема объекта культурного наследия «Здание, где в годы Великой Отечественной войны 1941 – 1945 г. размещался госпиталь, находился на излечении в 1942 году и работал академик Николай Николаевич Бурденко», по условной прямой линии, проходящей в северо-западном-западном направлении на протяжении 4 м; от точки 119 до точки 120, расположенной в 34 м к юго-западу-западу от юго-западного угла основного объема объекта культурного наследия «Здание, где в годы Великой Отечественной войны 1941 – 1945 г. размещался госпиталь, находился на излечении в 1942 году и работал академик Николай Николаевич Бурденко», по условной прямой линии, проходящей в северном направлении на протяжении 5 м; от точки 120 до точки 121, расположенной в 34 м к юго-западу-западу от юго-западного угла основного объема объекта культурного наследия «Здание, где в годы Великой Отечественной войны 1941 – 1945 г. размещался госпиталь, находился на излечении в 1942 году и работал академик Николай Николаевич Бурденко», по условной прямой линии, проходящей в северном направлении на протяжении 5 м; от точки 121 до точки 123 по условной прямой линии, проходящей в северо-западном направлении на протяжении 37,5 м;

2) внутренние границы:

- с севера – от точки 50, расположенной в 1 м к северо-северо-западу от северо-западного угла западного объема объекта культурного наследия «Здание, где в годы Великой Отечественной войны 1941 – 1945 г. размещался госпиталь, находился на излечении в 1942 году и работал академик Николай Николаевич Бурденко», до точки 48, расположенной в 1,5 м к юго-юго-западу от юго-западного угла западного объема объекта культурного наследия «Здание, где в годы Великой Отечественной войны 1941 – 1945 г. размещался госпиталь, находился на излечении в 1942 году и работал академик Николай Николаевич Бурденко», по условной прямой линии, проходящей в южном направлении параллельно западному фасаду объекта культурного наследия «Здание, где в годы Великой Отечественной войны 1941 – 1945 г. размещался госпиталь, находился на излечении в 1942 году и работал академик Николай Николаевич Бурденко», в 0,5 м от него, на протяжении 15 м; от точки 48 до точки 46, через точки 99, 98 совпадает с участком западной внешней границы охранной зоны объекта культурного наследия «Здание, где в годы Великой Отечественной войны 1941 – 1945 г. размещался госпиталь, находился на излечении в 1942 году и работал академик Николай Николаевич Бурденко»; от точки 46 до точки 44, расположенной в 3,5 м к северо-северо-западу от юго-западного угла основного объема объекта культурного наследия «Здание, где в годы Великой Отечественной войны 1941 – 1945 г. размещался госпиталь, находился на излечении в 1942 году и работал академик Николай Николаевич Бурденко», через точку 45 по условной прямой линии, проходящей параллельно западному фасаду основного объема объекта культурного наследия «Здание, где в годы Великой Отечественной войны 1941 – 1945 г. размещался госпиталь, находился на излечении в 1942 году и работал академик Николай Николаевич Бурденко», в 4 м от него на протяжении 8 м; от точки 44 до точки 43, расположенной в 3,5 м к северу от юго-западного угла основного объема объекта культурного наследия «Здание, где в годы Великой Отечественной войны 1941 – 1945 г. размещался госпиталь, находился на излечении в 1942 году и работал академик Николай Николаевич Бурденко», на западном фасаде основного объема объекта культурного наследия «Здание, где в годы Великой Отечественной войны 1941 – 1945 г. размещался госпиталь, находился на излечении в 1942 году и работал академик Николай Николаевич Бурденко», по условной прямой линии, проходящей перпендикулярно западному фасаду основного объема объекта культурного наследия «Здание, где в годы Великой Отечественной войны 1941 – 1945 г. размещался госпиталь, находился на излечении в 1942 году и работал академик Николай Николаевич Бурденко» на протяжении 1 м; от точки 43 до точки 42, расположенной в 0,5 м к юго-западу основного объема объекта культурного наследия «Здание, где в годы Великой Отечественной войны 1941 – 1945 г. размещался госпиталь, находился на излечении в 1942 году и работал академик Николай Николаевич Бурденко», по условной прямой линии, проходящей параллельно западному фасаду основного объема объекта культурного наследия «Здание, где в годы Великой Отечественной войны 1941 – 1945 г. размещался госпиталь, находился на излечении в 1942 году и работал академик Николай Николаевич Бурденко» на протяжении 4 м; от точки 42 до точки 40, расположенной в 11 м к востоку от юго-западного угла основного объема объекта культурного наследия «Здание, где в годы Великой Отечественной войны 1941 – 1945 г. размещался госпиталь, находился на излечении в 1942 году и работал академик Николай Николаевич Бурденко», по условной прямой линии, проходящей вдоль южного фасада основного объема объекта культурного наследия «Здание, где в годы Великой Отечественной войны 1941 – 1945 г. размещался госпиталь, находился на излечении в 1942 году и работал академик Николай Николаевич Бурденко», в 0,5 м от него на протяжении 11 м; от точки 40 до точки 39, расположенной в 10,5 м к юго-востоку-востоку от юго-западного угла основного объема объекта культурного наследия «Здание, где в годы Великой Отечественной войны 1941 – 1945 г. размещался госпиталь, находился на излечении в 1942 году и работал академик Николай Николаевич Бурденко», по условной прямой линии, проходящей в юго-западном-западном направлении на протяжении 1,5 м; от точки 39 до точки 38, расположенной в 2,5 м к юго-востоку от юго-восточного угла центрального объема объекта культурного наследия «Здание, где в годы Великой Отечественной войны 1941 – 1945 г. размещался госпиталь, находился на излечении в 1942 году и работал академик Николай Николаевич Бурденко»; по условной прямой линии, проходящей параллельно южному фасаду основного объема объекта культурного наследия «Здание, где в годы Великой Отечественной войны 1941 – 1945 г. размещался госпиталь, находился на излечении в 1942 году и работал академик Николай Николаевич Бурденко» в 1,5 м от него на протяжении 18 м; от точки 38 до точки 88 по условной прямой линии, совпадающей с участком восточной внешней границы охранной зоны объекта культурного наследия «Здание, где в годы Великой Отечественной войны 1941 – 1945 г. размещался госпиталь, находился на излечении в 1942 году и работал академик Николай Николаевич Бурденко», на протяжении 11 м.

37. Границы зоны регулирования застройки и хозяйственной деятельности «режим 1» объектов культурного наследия «Здание товарищества братьев Овсянниковых-Ганшиных», «Московские торговые ряды», «Магазин В. Морозова с сыновьями и «Волжско-Камский коммерческий банк», «Гостиница «Россия», «Кинематограф», расположенных по адресам: г. Омск, ул. Ленина, д. 12, д. 14, д. 16, д. 18 /ул. Партизанская, д. 2, ул. Партизанская, д. 2/4, проходят:

1) внешние границы:

- с северо-запада – от точки 62, расположенной в 51 м к северо-западу-западу от северо-западного угла объекта культурного наследия «Кинематограф», до точки 63, расположенной в 53 м от северо-западного угла здания объекта культурного наследия «Кинематограф», по условной прямой линии, проходящей в северо-восточном-восточном направлении на протяжении 23,5 м; от точки 63 до точки 51, через точку 64 по условной прямой линии, проходящей в северо-восточном-восточном направлении перпендикулярно западному фасаду объекта культурного наследия «Московские торговые ряды» на протяжении 41 м;

- с юго-запада – от точки 46 до точки 61, расположенной в 28 м к северо-западу-западу от северо-западного угла объекта культурного наследия «Кинематограф», по условной прямой линии, проходящей в северо-западном-западном направлении перпендикулярно западному фасаду объекта культурного наследия «Кинематограф» на протяжении 23 м; от точки 61 до точки 62 по условной прямой линии, проходящей в западном направлении на протяжении 19 м;

2) внутренние границы:

- с юго-востока – от точки 48, расположенной в 6 м к юго-западу-западу от юго-западного угла объекта культурного наследия «Московские торговые ряды», до точки 46, расположенной в 7,5 м к северо-западу от северо-западного угла объекта культурного наследия «Кинематограф», через точку 47 по условной прямой линии, совпадающей с участками границ охранных зон обьектов культурного наследия «Магазин В. Морозова с сыновьями и «Волжско-Камский коммерческий банк», «Кинематограф», проходящей в юго-западном направлении параллельно северо-западному фасаду объектов культурного наследия «Магазин В. Морозова с сыновьями и «Волжско-Камский коммерческий банк» и «Кинематограф» на протяжении 32 м;

- с северо-востока – от точки 51, расположенной в 45 м к северо-западу от юго-западного угла объекта культурного наследия «Московские торговые ряды», до точки 50, расположенной в 26 м к северо-западу от юго-западного угла объекта культурного наследия «Московские торговые ряды», по условной прямой линии, проходящей в юго-юго-восточном направлении параллельно западному фасаду объекта культурного наследия «Московские торговые ряды», в 19 м от него на протяжении 22 м; от точки 50 до точки 49, расположенной в 20 м к северо-северо-западу от юго-западного угла объекта культурного наследия «Московские торговые ряды», по условной прямой линии, проходящей в северо-восточном-восточном направлении перпендикулярно западному фасаду объекта культурного наследия «Московские торговые ряды» на протяжении 12,5 м; от точки 49 до точки 48, расположенной в 6 м к юго-западу-западу от юго-западного угла объекта культурного наследия «Московские торговые ряды», по условной прямой линии, проходящей в юго-юго-восточном направлении параллельно западному фасаду объекта культурного наследия «Московские торговые ряды» на протяжении 20 м.

38. Границы зоны регулирования застройки и хозяйственной деятельности «режим 1» объектов культурного наследия «Здание страхового товарищества «Саламандра», «Товарищество Тверской мануфактуры», «Здание товарищества Российско-Американской резиновой мануфактуры «Треугольник», «Здание фирмы «Вогау и К», расположенных по адресам: г. Омск, ул. К. Либкнехта, д. 3 / ул. Музейная, д. 4, ул. К. Либкнехта, д. 2, 4, 5, проходят:

1) внешние границы:

- с юго-запада – от точки 18, расположенной в 1 м к юго-востоку от южного угла основного объема объекта культурного наследия «Здание товарищества Российско-Американской резиновой мануфактуры «Треугольник», до точки 54 по условной прямой линии, проходящей в юго-восточном направлении на протяжении 10,24 м, далее до точки 53, расположенной в 31 м к юго-востоку от южного угла основного объема объекта культурного наследия «Здание товарищества Российско-Американской резиновой мануфактуры «Треугольник», по условной прямой линии, проходящей в юго-восточном направлении на протяжении 15 м;

- с юго-востока – от точки 53 до точки 52, расположенной в 22 м к северо-востоку-востоку от южного угла основного объема объекта культурного наследия «Здание товарищества Российско-Американской резиновой мануфактуры «Треугольник», по условной прямой линии, проходящей в

северо-северо-восточном направлении на протяжении 23 м, далее до точки 50, расположенной в 26 м к юго-востоку-востоку от восточного угла юго-восточного объема объекта культурного наследия «Здание товарищества Российско-Американской резиновой мануфактуры «Треугольник», через точку 51 по условной прямой линии, проходящей в северо-восточном направлении на протяжении 40,5 м;

- с северо-востока – от точки 50 до точки 22, совпадающей с восточным углом объекта культурного наследия «Товарищество Тверской мануфактуры», через точку 49 по условной прямой линии, проходящей в северо-северо-западном направлении на протяжении 45,5 м;

2) внутренняя граница проходит с северо-запада – от точки 18 до точки 17, расположенной в 2 м к западу от западного угла юго-восточного объема объекта культурного наследия «Здание товарищества Российско-Американской резиновой мануфактуры «Треугольник», по условной прямой линии, проходящей параллельно юго-восточному (внутреннему) фасаду основного объема объекта культурного наследия «Здание товарищества Российско-Американской резиновой мануфактуры «Треугольник», в 1 м от него на протяжении 28,5 м; от точки 12, расположенной в 1,5 м к юго-юго-востоку от южного угла объекта культурного наследия «Товарищество Тверской мануфактуры», до точки 24 по условной прямой линии, проходящей параллельно юго-восточному (внутреннему) фасаду объекта культурного наследия «Товарищество Тверской мануфактуры» в 1 м от него, на протяжении 26 м, далее до точки 23, расположенной на плоскости юго-восточного (дворового) фасада объекта культурного наследия «Товарищество Тверской мануфактуры», по условной прямой линии, проходящей в северо-северо-западном направлении на протяжении 1 м и далее до точки 22 по условной прямой линии, совпадающей с восточным углом объекта культурного наследия «Товарищество Тверской мануфактуры», по условной прямой линии, проходящей вдоль юго-восточного (внутреннего) фасада объекта культурного наследия «Товарищество Тверской мануфактуры», на протяжении 9 м.

39. Границы зоны регулирования застройки и хозяйственной деятельности «режим 1» объекта культурного наследия «Комендантский дом, построенный в 1799 году», расположенного по адресу: г. Омск, ул. Достоевского, д. 1, проходят:

1) внешние границы:

- с севера – от точки 8 до точки 12, расположенной в 26,5 м к юго-востоку-востоку от юго-восточного угла юго-западного объема объекта культурного наследия, по условной прямой линии, совпадающей с участком южной внешней границы охранной зоны объекта культурного наследия на протяжении 24,5 м;

- с востока – от точки 12 до точки 18 по условной прямой линии, проходящей в южном направлении на протяжении 16 м, далее до точки 19 по условной прямой линии, проходящей в западном направлении на протяжении 7 м; от точки 19 до точки 20, расположенной в 31,5 м к юго-востоку от юго-восточного угла юго-западного объема объекта культурного наследия, по условной прямой линии, проходящей в южном направлении на протяжении 7,5 м;

- с юга – от точки 20 до точки 21, расположенной в 29,5 м к юго-юго-западу от юго-западного угла юго-западного объема объекта культурного наследия, по условной прямой линии, проходящей в западном направлении на протяжении 27,5 м;

- с запада – от точки 21 до точки 1, расположенной в 1,5 м к юго-юго-западу от юго-западного угла юго-западного объема объекта культурного наследия, по условной прямой линии, проходящей в северном направлении на протяжении 23,5 м;

2) внутренняя граница проходит с севера – от точки 1 до точки 8 по условной прямой линии, проходящей в восточном направлении вдоль южного фасада юго-западного объема объекта культурного наследия, в 1 м от него на протяжении 10 м.

Подраздел 2. Описание границ зоны регулирования застройки и хозяйственной деятельности «режим 2» объектов культурного наследия

40. Границы зоны регулирования застройки и хозяйственной деятельности «режим 2» объектов культурного наследия «Дома купца Липатникова», расположенных по адресу: г. Омск, ул. Гагарина, д. 22, 24, 26, 28, проходят:

1) внешние границы:

- с северо-запада – от точки 41 до точки 51, расположенной в 56,5 м к северо-западу от северо-западного угла объекта культурного наследия «Дома купца Липатникова», расположенного по адресу: г. Омск, ул. Гагарина, д. 28, по условной прямой линии, проходящей в северо-восточном-восточном направлении вдоль пер. Больничный на протяжении 52 м;

- с северо-востока – от точки 51 до точки 52 по условной прямой линии, проходящей в юго-юго-восточном направлении вдоль внутренних (дворовых) фасадов объектов культурного наследия «Дома купца Липатникова», расположенных по адресам: г. Омск, ул. Гагарина, д. 26, 28, на протяжении 97,5 м; далее до точки 53 по условной прямой линии, проходящей в юго-восточном направлении на протяжении 6,5 м, далее до точки 54, расположенной в 91 м к северо-востоку от юго-восточного угла объекта культурного наследия «Дома купца Липатникова», расположенного по адресу: г. Омск, ул. Гагарина, д. 22, по условной прямой линии в юго-восточном направлении на протяжении 11,5 м;

- с юго-востока – от точки 54 до точки 55 по условной прямой линии, проходящей в юго-юго-западном направлении на протяжении 26,5 м; далее до точки 45 по условной прямой линии, проходящей в юго-западном направлении на протяжении 8,5 м; от точки 44, расположенной в 34 м к северо-востоку-востоку от северо-восточного угла объекта культурного наследия «Дома купца Липатникова», расположенного по адресу: г. Омск, ул. Гагарина, д. 24, до точки 11, расположенной в 2,5 м к северо-востоку-востоку от северо-восточного угла объекта культурного наследия «Дома купца Липатникова», расположенного по адресу: г. Омск, ул. Гагарина, д. 24, по условной прямой линии, проходящей в юго-западном-западном направлении вдоль северо-западного (внешнего) фасада здания, расположенного по адресу: г. Омск, ул. Гагарина, д. 20/3, на протяжении 31,5 м;

- с юго-запада – от точки 45 до точки 44 по условной прямой линии, совпадающей с участком северо-восточной внешней границы зоны регулирования застройки и хозяйственной деятельности «режим 1» данных объектов культурного наследия; от точки 11 до точки 24, совпадающей с юго-восточным углом объекта культурного наследия «Дома купца Липатникова», расположенного по адресу: г. Омск, ул. Гагарина, д. 28, по условной прямой линии, проходящей через точку 43, в северо-северо-западном направлении вдоль северо-восточного (внешнего) фасада зданий, расположенных по адресу: г. Омск, ул. Гагарина, д. 26/1, 28/2, на протяжении 49 м, от точки 23 до точки 41 по условной прямой линии, совпадающей с участком северо-восточной внешней границы охранной зоны объектов культурного наследия;

2) внутренняя граница проходит с юго-запада – от точки 24 до точки 23 по условной прямой линии, проходящей вдоль северо-восточного (внешнего) фасада объекта культурного наследия «Дома купца Липатникова», расположенного по адресу: г. Омск, ул. Гагарина, д. 28, на протяжении 28 м.

41. Границы зоны регулирования застройки и хозяйственной деятельности «режим 2» объекта культурного наследия «Жилой дом», расположенного по адресу: г. Омск, ул. Гусарова, д. 20, проходят:

1) внешние границы:

- с юго-запада – от точки 24 до точки 25 по условной прямой линии, проходящей в юго-восточном направлении на протяжении 10 м, далее до точки 26, расположенной в 25 м к юго-востоку от южного угла объекта культурного наследия, по условной прямой линии, проходящей в юго-восточном-восточном направлении на протяжении 5 м;

- с юго-востока – от точки 26 до точки 28 через точку 27 по условной прямой линии, проходящей в северо-восточном направлении, параллельно юго-восточному фасаду объекта культурного наследия, вдоль стен хозяйственных построек на протяжении 10 м;

2) внутренние границы:

- с северо-запада – от точки 16 до точки 17 по условной прямой линии, совпадающей с участком юго-восточной границы охранной зоны объекта культурного наследия, на протяжении 6,5 м; от точки 20 до точки 24 по условной прямой линии, совпадающей с участком юго-восточной границы зоны регулирования застройки и хозяйственной деятельности «режим 1» объекта культурного наследия, на протяжении 3,5 м;

- с северо-востока – от точки 16 до точки 28, расположенной в 24 м к юго-востоку-востоку от восточного угла объекта культурного наследия, по условной прямой линии, проходящей в юго-восточном направлении на протяжении 5,5 м; от точки 17 до точки 20 по условной прямой линии, совпадающей с участком юго-западной границы охранной зоны объекта культурного наследия, на протяжении 10 м.

42. Границы зоны регулирования застройки и хозяйственной деятельности «режим 2» объекта культурного наследия «Здание городской санитарно-эпидемиологической станции с флигелем во дворе», расположенного по адресу: г. Омск, ул. Гусарова, д. 27, проходят:

1) внешние границы:

- с северо-запада – от точки 13, расположенной в 13,5 м к северо-востоку-востоку от северного угла объекта культурного наследия (основного здания), до точки 39 по условной прямой линии, проходящей в северо-восточном-восточном направлении на протяжении 1,5 м;

- с северо-востока – от точки 39, расположенной в 15 м к северо-северо-востоку от восточного угла объекта культурного наследия (основного здания), до точки 28 по условной прямой линии, проходящей в юго-восточном направлении на протяжении 4,5 м;

- с юго-востока – от точки 28 до точки 15, расположенной в 8,5 м к северо-северо-востоку от восточного угла объекта культурного наследия, по условной прямой линии, проходящей в юго-западном направлении вдоль тротуара по ул. Гусарова на протяжении 5,5 м;

2) внутренние границы:

- с северо-запада – от точки 13 до точки 14, расположенной в 10,5 м к северо-востоку-востоку от северного угла объекта культурного наследия (основного здания), по условной прямой линии, проходящей в юго-западном направлении на протяжении 4,5 м;

- с юго-запада – от точки 14 до точки 15 по условной прямой линии, проходящей в юго-восточном направлении на протяжении 5,5 м.

43. Границы зоны регулирования застройки и хозяйственной деятельности «режим 2» объекта культурного наследия «Здание торговой фирмы», расположенного по адресу: г. Омск, ул. Гагарина, 34, проходят:

1) внешние границы:

- с северо-запада – от точки 61, расположенной в 18,5 м к северо-востоку от северо-восточного угла северо-восточного объема объекта культурного наследия, до точки 62, расположенной в 30 м к северо-востоку от северо-восточного угла северо-восточного объема объекта культурного наследия, по условной прямой линии, проходящей в северо-восточном направлении на протяжении 12 м;

- с северо-востока – от точки 62 до точки 63 по условной прямой линии, проходящей в юго-западном направлении на протяжении 5,5 м, далее до точки 65, расположенной в 31,5 м от восточного угла северо-восточного объема объекта культурного наследия, по условной прямой линии, проходящей в юго-восточном направлении на протяжении 25 м, далее до точки 66 по условной прямой линии, проходящей в северо-восточном направлении на протяжении 5 м, далее до точки 67, расположенной в 42,5 м к северо-востоку-востоку от восточного угла северо-восточного объема объекта культурного наследия, по условной прямой линии, проходящей в юго-восточном направлении на протяжении 13 м, далее до точки 68 в северо-восточном направлении на протяжении 1 м и далее до точки 69, расположенной в 46 м к северо-востоку-востоку от восточного угла северо-восточного объема объекта культурного наследия, по условной прямой линии, проходящей в юго-восточном-восточном направлении на протяжении 4,5 м;

- с юго-востока – от точки 69 до точки 70 по условной прямой линии, проходящей в юго-западном направлении на протяжении 4 м, далее до точки 44 через точку 71 по условной прямой линии, проходящей в юго-юго-западном направлении на протяжении 11 м;

- с юго-запада – от точки 43 до точки 61 по условной прямой линии, проходящей в северо-западном направлении на протяжении 18 м;

2) внутренняя граница проходит с юго-запада – от точки 44 до точки 43 по условной прямой линии, совпадающей с участком северо-восточной внешней границы зоны регулирования застройки и хозяйственной деятельности «режим 1» объекта культурного наследия.

44. Границы зоны регулирования застройки и хозяйственной деятельности «режим 2» объектов культурного наследия «Здание бывшего географического общества», «Городской торговый корпус. Здесь проходил I губернский съезд РКСМ», «Здание драмтеатра», «Здание, где в годы Великой Отечественной войны 1941 – 1945 г. размещался госпиталь, находился на излечении в 1942 году и работал академик Николай Николаевич Бурденко», расположенных по адресам: г. Омск, ул. Музейная, д. 3, ул. Ленина, д. 3, 8а, 10, проходят:

1) для объекта культурного наследия «Здание бывшего географического общества»:

- внешние границы:

с северо-запада – от точки 138, расположенной в 29 м к юго-западу-западу от западного угла объекта культурного наследия, на плоскости северо-западного фасада здания, расположенного по адресу: г. Омск, ул. П. Некрасова, д. 4, до точки 117, расположенной в 22 м к северо-западу от северного угла объекта культурного наследия, совпадающей с северным углом здания, расположенного по адресу: г. Омск, ул. П. Некрасова, д. 4, по условной прямой линии, проходящей в северо-восточном направлении вдоль фасада северо-западного здания по ул. П. Некрасова, д. 4 на протяжении 54 м;

с северо-востока – от точки 117 до точки 103, расположенной в 8,5 м к северо-северо-западу от северного угла объекта культурного наследия, по условной прямой линии, проходящей в юго-восточном направлении на протяжении 15 м;

с юго-востока – от точки 100, расположенной в 5 м к юго-юго-востоку от южного угла объекта культурного наследия, до точки 134, расположенной в 21 м к юго-юго-западу от южного угла объекта культурного наследия, по условной прямой линии, проходящей в юго-западном направлении перпендикулярно юго-западному фасаду объекта культурного наследия на протяжении 18 м;

с юго-запада – от точки 134 до точки 138, через точки 135 – 137 по условной прямой линии, проходящей в северо-западном направлении параллельно юго-западному фасаду объекта культурного наследия на протяжении 50 м;

- внутренние границы:

с юго-востока – от точки 103 до точки 102 по условной прямой линии, совпадающей с участком северо-западной внешней границы охранной зоны объекта культурного наследия;

с северо-востока – от точки 102 до точки 100, через точку 101 по условной прямой линии, совпадающей с участком юго-западной внешней границы охранной зоны объекта культурного наследия;

2) для объекта культурного наследия «Здание, где в годы Великой Отечественной войны 1941 – 1945 г. размещался госпиталь, находился на излечении в 1942 году и работал академик Николай Николаевич Бурденко»:

- внешние границы:

с северо-запада – от точки 130, расположенной в 70 м к юго-западу-западу от северо-западного угла северо-западного объема объекта культурного наследия, до точки 114, расположенной в 27 м к северо-северо-востоку от северо-западного угла объекта культурного наследия, через точки 132, 113 по условной прямой линии, проходящей в северо-восточном направлении на протяжении 88,5 м;

с северо-востока – от точки 114 до точки 28, расположенной в 0,5 м к северу от северного угла северо-западного объема объекта культурного наследия, по условной прямой линии, проходящей в юго-юго-восточном направлении на протяжении 17,5 м;

с востока – от точки 54, расположенной в 10,5 м к юго-юго-востоку от северо-западного угла северо-западного объема объекта культурного наследия, до точки 89 через точки 90 – 97 по условной прямой линии, совпадающей с участком западной внешней границы охранной зоны объекта культурного наследия;

с юга – от точки 90 до точки 123 по условной прямой линии, совпадающей с северным участком внешней границы зоны регулирования застройки и хозяйственной деятельности «режим 1» объекта культурного наследия; от точки 123 до точки 126, расположенной в 27,5 м от северо-западного угла западного объема объекта культурного наследия, по условной прямой линии, проходящей в северо-северо-западном направлении на протяжении 23 м; от точки 126 до точки 127, расположенной в 41 м к западу от северо-западного угла западного объема объекта культурного наследия, по условной прямой линии, проходящей в юго-западном-западном направлении на протяжении 17 м;

с юго-запада – от точки 127 до точки 129, расположенной в 71,5 м к юго-западу-западу от северо-западного угла северо-западного объема объекта культурного наследия, по условной прямой линии, проходящей в северо-западном направлении на протяжении 57,5 м; от точки 129 до точки 130 по условной прямой линии, проходящей в северо-северо-восточном направлении на протяжении 4 м;

- внутренние границы проходят с востока – от точки 54 до точки 25, расположенной в 1 м к западу от северо-западного угла северо-западного объема объекта культурного наследия, по условной прямой линии, проходящей в северо-западном направлении вдоль юго-западного фасада северо-западного объема объекта культурного наследия, в 1 м от него на протяжении 11,5 м; от точки 25 до точки 26, расположенной в 11 м к северо-востоку от северо-западного угла северо-западного объема объекта культурного наследия, по условной прямой линии, проходящей параллельно северо-западному фасаду северо-западного объема объекта культурного наследия, в 1 м от него на протяжении 12 м; от точки 26 до точки 27, расположенной в 11 м к северо-востоку от северо-западного угла северо-западного объема объекта культурного наследия, по условной прямой линии, проходящей перпендикулярно северо-западному фасаду северо-западного объема объекта культурного наследия на протяжении 1 м; от точки 27 до точки 28, расположенной в 0,5 м к северу от северного угла северо-западного объема объекта культурного наследия, по условной прямой линии, проходящей вдоль северо-западного фасада северо-западного объема объекта культурного наследия на протяжении 9,5 м.

45. Границы зоны регулирования застройки и хозяйственной деятельности «режим 2» объектов культурного наследия «Здание товарищества братьев Овсянниковых-Ганшиных», «Московские торговые ряды», «Магазин В. Морозова с сыновьями и «Волжско-Камский коммерческий банк», «Гостиница «Россия», «Кинематограф», расположенных по адресам: г. Омск, ул. Ленина, д. 12, 14, 16, 18 / ул. Партизанская, д. 2, 2/4, проходят:

1) внутренняя граница проходит от точки 7, расположенной в 2,5 м к северо-северо-западу от северо-западного угла объекта культурного наследия «Московские торговые ряды», до точки 11, расположенной в 11 м к юго-юго-востоку от северо-западного угла объекта культурного наследия «Московские торговые ряды» на плоскости юго-западного (дворового) фасада объекта культурного наследия «Московские торговые ряды», по условной прямой линии, совпадающей с участком юго-западной границы территории объекта культурного наследия «Московские торговые ряды», проходящей в юго-юго-восточном направлении вдоль плоскости внутреннего (дворового) фасада объекта культурного наследия «Московские торговые ряды» на протяжении 13,5 м;

2) внешние границы:

- с северо-запада – от точки 44, расположенной в 18,5 м к северо-западу-западу от северо-западного угла объекта культурного наследия «Московские торговые ряды», до точки, совпадающей с северным углом объекта культурного наследия «Здание фирмы «Вогау и К», до точки 43, расположенной в 12 м к юго-западу-западу от севе-

ро-западного угла объекта культурного наследия «Московские торговые ряды», по условной прямой линии, проходящей в северо-восточном-восточном направлении на протяжении 4 м; от точки 43 до точки 42, расположенной в 8 м к западу от северо-западного угла объекта культурного наследия «Московские торговые ряды», по условной прямой линии, проходящей в северо-восточном-восточном направлении на протяжении 8 м; от точки 42 до точки 41, расположенной в 7 м к северо-северо-западу от северо-западного угла объекта культурного наследия «Московские торговые ряды», по условной прямой линии, проходящей в юго-западном направлении на протяжении 8 м; от точки 41 до точки 7, расположенной в 2,5 м к северо-северо-западу от северо-западного угла объекта культурного наследия «Московские торговые ряды», по условной прямой линии, проходящей в юго-юго-восточном направлении перпендикулярно северо-западному фасаду объекта культурного наследия «Московские торговые ряды» на протяжении 3 м;

- с юго-востока – от точки 11, расположенной в 11 м к юго-юго-востоку от северо-западного угла объекта культурного наследия «Московские торговые ряды» на плоскости юго-западного (дворового) фасада объекта культурного наследия «Московские торговые ряды», до точки 54, расположенной в 12,5 м к юго-юго-западу от северо-западного угла объекта культурного наследия, по условной прямой линии, проходящей перпендикулярно юго-западному (дворовому) фасаду объекта культурного наследия «Московские торговые ряды», на протяжении 7 м; от точки 54 до точки 53, расположенной в 21 м к юго-юго-западу от северо-западного угла объекта культурного наследия, по условной прямой линии, проходящей параллельно юго-западному (дворовому) фасаду объекта культурного наследия «Московские торговые ряды» на протяжении 9 м; от точки 53 до точки 52, расположенной в 26 м к юго-юго-западу от северо-западного угла объекта культурного наследия «Московские торговые ряды», по условной прямой линии, проходящей перпендикулярно юго-западному (дворовому) фасаду объекта культурного наследия «Московские торговые ряды» на протяжении 12 м;

- с юго-запада – от точки 52 до точки 44, по условной прямой линии, проходящей параллельно юго-западному фасаду объекта культурного наследия «Московские торговые ряды» на протяжении 20 м.

46. Границы зоны регулирования застройки и хозяйственной деятельности «режим 2» объектов культурного наследия «Здание страхового товарищества «Саламандра», «Товарищество Тверской мануфактуры», «Здание товарищества Российско-Американской резиновой мануфактуры «Треугольник», «Здание фирмы «Вогау и К», расположенных по адресам: г. Омск, ул. К. Либкнехта, д. 3 / ул. Музейная, 4, ул. К. Либкнехта, д. 2, 5, проходят:

1) внешние границы:

- с северо-запада – от точки 2 до точки 55 по условной прямой линии, совпадающей с участком юго-восточной внешней границы охранной зоны объекта культурного наследия «Здание страхового товарищества «Саламандра», на протяжении 31,5 м;

- с северо-востока – от точки 55 до точки 7, расположенной в 1,5 м к северо-северо-западу от северного угла объекта культурного наследия «Здание фирмы «Вогау и К», по условной прямой линии, проходящей вдоль юго-западного фасада объекта культурного наследия «Здание товарищества братьев Овсянниковых-Ганшиных» на протяжении 36,5 м;

2) внутренние границы:

- с юга – от точки 2 до точки 3 по условной прямой линии, проходящей вдоль северо-восточного фасада объекта культурного наследия «Здание страхового товарищества «Саламандра» на протяжении 31,5 м;

- с востока – от точки 3 до точки 7 по условной прямой линии, проходящей вдоль северо-западного (дворового) фасада объекта культурного наследия «Здание фирмы «Вогау и К» в 1 м от него на протяжении 30 м.

47. Границы зоны регулирования застройки и хозяйственной деятельности «режим 2» объекта культурного наследия «Комендантский дом, построенный в 1799 году», расположенного по адресу: г. Омск, ул. Достоевского, д. 1, проходят:

1) внешние границы:

- с севера – от точки 9 через точку 10 до точки 13 по условной прямой линии, проходящей в северо-восточном-восточном направлении на протяжении 10 м, далее до точки 14, расположенной в 43,5 м к северо-востоку-востоку от северо-восточного угла основного объема объекта культурного наследия, по условной прямой линии, проходящей в северо-восточном-восточном направлении на протяжении 20,5 м;

- с востока – от точки 14 до точки 15 по условной прямой линии, проходящей в юго-юго-западном направлении на протяжении 21,5 м, далее до точки 16 по условной прямой линии, проходящей в южном направлении на протяжении 10 м, далее до точки 17, расположенной в 57 м к юго-востоку от юго-восточного угла основного объема объекта культурного наследия, по условной прямой линии, проходящей в юго-юго-восточном направлении на протяжении 18 м;

- с юга – от точки 17 до точки 18 по условной прямой линии, проходящей в западном направлении на протяжении 38,5 м;

2) внутренняя граница проходит с запада – от точки 18 до точки 12 по условной прямой линии, совпадающей с восточным участком внешней границы зоны регулирования застройки и хозяйственной деятельности «режим 1» объекта культурного наследия; от точки 12 до точки 11 и далее до точки 9 по условной прямой линии, совпадающей с восточным участком внешней границы охранной зоны объекта культурного наследия.

48. Границы зоны регулирования застройки и хозяйственной деятельности «режим 2» объекта культурного наследия «Дом, где в 1918 году размещалась секция Омской организации венгров-интернационалистов», расположенного по адресу: г. Омск, ул. Театральная, д. 7, проходят:

1) внешние границы:

- с запада – от точки 18 до точки 19, расположенной в 107 м к северо-западу от северо-западного угла основного объема объекта культурного наследия, по условной прямой линии, проходящей в северо-северо-восточном направлении, на протяжении 71 м;

- с севера – от точки 19 до точки 20, расположенной в 77 м к северо-северо-западу от северо-западного угла основного объема объекта культурного наследия, по условной прямой линии, проходящей в северо-восточном-восточном направлении на протяжении 65,5 м; от точки 21, расположенной в 45 м к северо-северо-западу от северо-западного угла основного объема объекта культурного наследия, до точки 22, расположенной в 59,5 м к северо-востоку от северо-восточного угла северо-восточного объема объекта культурного наследия по условной прямой линии, проходящей в северо-восточном-восточном направлении на протяжении 67,5 м;

- с востока – от точки 20 до точки 21, по условной прямой линии, проходящей в юго-юго-восточном направлении, на протяжении 32,5 м; от точки 22 до точки 23, расположенной в 56,5 м к юго-востоку от юго-восточного угла основного объема объекта культурного наследия, по условной прямой линии, проходящей в юго-юго-восточном направлении, на протяжении 102 м;

- с юга – от точки 23 до точки 16 по условной прямой линии, проходящей в юго-западном-западном направлении на протяжении 84 м;

2) внутренние границы:

- с юга – от точки 18 до точки 1 по условной прямой линии, совпадающей с соответствующим участком северной границы охранной зоны объекта культурного наследия; от точки 1 до точки 2, расположенной в 9,5 м к северо-востоку-востоку от северо-восточного угла северо-восточного объема объекта культурного наследия, по условной прямой линии, проходящей в северо-восточном-восточном направлении на протяжении 32 м;

- с запада – от точки 2 до точки 3, расположенной в 9 м к северо-востоку-востоку от северо-восточного угла северо-восточного объема объекта культурного наследия, по условной прямой линии, проходящей в юго-юго-восточном направлении на протяжении 2 м; от точки 3 до точки 4, расположенной в 10 м к северо-востоку-востоку от северо-восточного угла северо-восточного объема объекта культурного наследия, по условной прямой линии, проходящей в северо-восточном-восточном направлении, на протяжении 1 м; от точки 4 до точки 5, расположенной в 11,5 м к юго-востоку-востоку от северо-восточного угла северо-восточного объема объекта культурного наследия, по условной прямой линии, проходящей в юго-юго-восточном направлении на протяжении 8 м; от точки 5 до точки 6, расположенной в 12,5 м к юго-востоку от северо-восточного угла северо-восточного объема объекта культурного наследия, по условной прямой линии, проходящей в северо-восточном-восточном направлении на протяжении 1 м; от точки 6 до точки 7, расположенной в 17,5 м к северо-востоку от юго-восточного угла основного объема объекта культурного наследия, по условной прямой линии, проходящей в юго-юго-восточном направлении на протяжении 6,5 м; от точки 7 до точки 8, расположенной в 16,5 м к северо-востоку от юго-восточного угла основного объема объекта культурного наследия, по условной прямой линии, проходящей в юго-западном-западном направлении на протяжении 1 м; от точки 8 до точки 9, расположенной в 13 м к юго-востоку-востоку от юго-восточного угла основного объема объекта культурного наследия, по условной прямой линии, проходящей в юго-восточном-восточном направлении на протяжении 18,5 м; от точки 17 до точки 16 – по условной прямой линии, совпадающей с соответствующим участком восточной границы охранной зоны объекта культурного наследия;

- с юга – от точки 9 до точки 10 по условной прямой линии, проходящей в юго-западном-западном направлении на протяжении 34 м; от точки 10 до точки 17 – по условной прямой линии, совпадающей с соответствующим участком южной границы охранной зоны объекта культурного наследия.

Подраздел 3. Описание границ зоны регулирования застройки и хозяйственной деятельности «режим 3» объектов культурного наследия

49. Границы зоны регулирования застройки и хозяйственной деятельности «режим 3» объектов культурного наследия «Дома купца Липатникова», расположенных по адресу: г. Омск, ул. Гагарина, д. 22, 24, 26, 28, проходят:

1) внешние границы:

- с северо-запада – от точки 6 до точки 48, через точки 49, 50 по условным прямым линиям, совпадающим со смежными участками юго-восточной внешней границы зоны регулирования застройки и хозяйственной деятельности «режим 1»;

- с северо-востока – от точки 48 до точки 56, расположенной в 61 м к северо-востоку-востоку от юго-восточного угла объекта культурного наследия «Дома купца Липатникова», расположенного по адресу: г. Омск, ул. Гагарина, д. 22, по условной прямой линии, проходящей в юго-восточном направлении, на протяжении 24 м;

- с юго-востока – от точки 56 до точки 57 по условной прямой линии, проходящей в юго-юго-западном направлении вдоль юго-восточного фасада пристройки к зданиям, расположенным по адресу: г. Омск, ул. Гагарина, д. 20, 20/3, на протяжении 16 м, далее до точки 58, расположенной в 45 м к северо-востоку-востоку от юго-восточного угла объекта культурного наследия, расположенного по адресу: г. Омск, ул. Гагарина, д. 22, по условной прямой линии, проходящей в северо-западном направлении на протяжении 7 м, далее до точки 59 по условной прямой линии, проходящей в юго-западном направлении на протяжении 6 м, далее до точки 60, расположенной в 37 м к северо-востоку-востоку от юго-восточного угла объекта культурного наследия, расположенного по адресу: г. Омск, ул. Гагарина, д. 22, по условной прямой линии, проходящей в северо-западном направлении на протяжении 5 м, далее до точки 61 по условной прямой линии, проходящей в юго-западном направлении на протяжении 12,5 м, далее до точки 62, расположенной в 21 м к юго-востоку-востоку от юго-восточного угла объекта культурного наследия, расположенного по адресу: г. Омск, ул. Гагарина, д. 22, по условной прямой линии, проходящей в юго-западном направлении на протяжении 7,5 м; далее до точки 29 по условной прямой линии, проходящей в юго-западном-западном направлении на протяжении 21,5 м;

- с юго-запада – от точки 8 до точки 29 по условной прямой линии, совпадающей с участком северо-восточной внешней границы охранной зоны объекта культурного наследия, расположенного по адресу: г. Омск, ул. Гагарина, д. 22;

2) внутренняя граница проходит с северо-запада – от точки 6 до точки 7 по условной прямой линии, проходящей вдоль юго-восточного фасада объекта культурного наследия, расположенного по адресу: г. Омск, ул. Гагарина, д. 22, на протяжении 7,5 м, далее до точки 8 по условной прямой линии, проходящей перпендикулярно юго-восточному фасаду объекта культурного наследия, расположенного по адресу: г. Омск, ул. Гагарина, д. 22, на протяжении 2 м.

50. Границы зоны регулирования застройки и хозяйственной деятельности «режим 3» объекта культурного наследия «Здание городской санитарно-эпидемиологической станции с флигелем во дворе», расположенного по адресу: г. Омск, ул. Гусарова, д. 27, проходят:

1) внешние границы:

- с северо-запада – от точки 29, расположенной в 29,5 м к северо-западу-западу от западного угла объекта культурного наследия (основного здания), до точки 25 по условной прямой линии, проходящей перпендикулярно юго-западному фасаду четырехэтажной пристройки к объекту культурного наследия (основному зданию) на протяжении 6,5 м; от точки 31 до точки 32, расположенной в 43 м к северо-северо-востоку от северного угла объекта культурного наследия (флигеля во дворе), по условной прямой линии, проходящей в северо-северо-восточном направлении вдоль юго-восточного фасада заводского корпуса на протяжении 71,5 м; от точки 33, расположенной в 43 м к северо-востоку от северного угла объекта культурного наследия (флигеля во дворе), до точки 34 по условной прямой линии, проходящей в северо-восточном направлении перпендикулярно северо-восточному фасаду объекта культурного наследия (флигеля во дворе) на протяжении 13 м;

- с северо-востока – от точки 25 до точки 2 по условной прямой линии, совпадающей с юго-западным участком внешней границы зоны регулирования застройки и хозяйственной деятельности «режим 1», далее до точки 1, расположенной в 2 м к юго-западу от западного угла объекта культурного наследия, по условной прямой линии, проходящей в юго-западном направлении на протяжении 2 м; от точки 32 до точки 33 по условной прямой линии, проходящей в юго-восточном направлении параллельно северо-восточному фасаду объекта культурного наследия (флигеля во дворе) на протяжении 23 м; от точки 34 до точки 35, расположенной в 58 м к северо-востоку от восточного угла объекта культурного наследия (флигеля во дворе) по условной прямой линии, проходящей в юго-восточном направлении на протяжении 27,5 м;

- с юго-востока – от точки 18, расположенной в 2,5 м к юго-юго-востоку от южного угла объекта культурного наследия (основного здания), до точки 30, расположенной в 8 м к юго-юго-западу от южного угла объекта культурного наследия (основного здания), по условной прямой линии, проходящей в юго-юго-восточном направлении на протяжении 35,5 м; от точки 35 до точки 36, расположенной в 23,5 м от восточного угла объекта культурного наследия (флигеля во дворе), по условной прямой линии, проходящей в юго-юго-западном направлении перпендикулярно северо-восточному фасаду объекта культурного наследия (флигеля во дворе) на протяжении 40 м, далее до точки 37 по условной прямой линии, проходящей в северо-восточном направлении на протяжении 1,5 м и далее от точки 37 до точки 38 по условной прямой линии, проходящей в юго-западном направлении на протяжении 14,5 м; от точки 22 до точки 19, через точки 20 и 21, по условным прямым линиям, совпадающим со смежными участками северо-западной внешней границы охранной зоны объекта культурного наследия;

- с юго-запада – от точки 30 до точки 29, по условной прямой линии, проходящей в северо-западном направлении вдоль юго-западного фасада объекта культурного наследия (основного здания) и пристройки к объекту культурного наследия (основному зданию) на протяжении 46 м; от точки 38, расположенной в 16,5 м к юго-востоку от восточного угла объекта культурного наследия (флигеля во дворе), до точки 11, расположенной в 2,5 м к юго-востоку от восточного угла объекта культурного наследия (флигеля во дворе), по условной прямой линии, проходящей в северо-западном направлении на протяжении 14,5 м; от точки 10 до точки 22 по условной прямой линии, совпадающей с участком северо-восточной внешней границы охранной зоны объекта культурного наследия; от точки 20 до точки 31, расположенной в 24 м к юго-западу-западу от западного угла объекта культурного наследия (флигеля во дворе), по условной прямой линии, проходящей в северо-западном-западном направлении на протяжении 7,5 м;

2) внутренняя граница проходит с юго-запада – от точки 10 до точки 11 по условной прямой линии, проходящей в юго-восточном направлении параллельно северо-восточному фасаду объекта культурного наследия (флигеля во дворе) на протяжении 25 м.

51. Границы зоны регулирования застройки и хозяйственной деятельности «режим 3» объекта культурного наследия «Дом доходный В.И. Зайцева», расположенного по адресу: г. Омск, ул. Гагарина, д. 36, проходят:

1) внешние границы:

- с северо-запада – от точки 35 до точки 44, расположенной в 102,5 м к северо-востоку от северо-восточного угла объекта культурного наследия, по условной прямой линии, проходящей в северо-восточном направлении на протяжении 102,5 м, далее до точки 45, расположенной в 107,5 м к северо-востоку от северо-восточного угла объекта культурного наследия, по условной прямой линии, проходящей в северо-северо-восточном направлении на протяжении 6,5 м;

- с северо-востока – от точки 45 до точки 46, расположенной в 112 м к северо-востоку от северо-восточного угла объекта культурного наследия, по условной прямой линии, проходящей в восток-юго-восточном направлении на протяжении 6,5 м;

- с юго-востока – от точки 46 до точки 47, расположенной в 84 м к восток-северо-востоку от северо-восточного угла объекта культурного наследия, по условной прямой линии, проходящей в юго-западном направлении на протяжении 32 м, далее до точки 48, расположенной в 87 м к восток-северо-востоку от северо-восточного угла объекта культурного наследия, по условной прямой линии, проходящей в юго-восточном направлении на протяжении 12 м, далее до точки 49, расположенной в 86 м к восток-северо-востоку от северо-восточного угла объекта культурного наследия, по условной прямой линии, проходящей в юго-юго-западном направлении на протяжении 4 м, далее до точки 40, расположенной в 50 м к северо-востоку от юго-восточного угла объекта культурного наследия, по условной прямой линии, проходящей в юго-западном направлении на протяжении 44 м;

2) внутренняя граница проходит с юго-запада – от точки 35 до точки 40 по условной прямой линии, совпадающей с северо-восточным участком зоны регулирования застройки и хозяйственной деятельности «режим 1» на протяжении 57,5 м.

Подраздел 4. Особые режимы использования земель и требования к градостроительным регламентам в границах зон регулирования застройки и хозяйственной деятельности

52. В границах зон регулирования застройки и хозяйственной деятельности устанавливаются следующие особые режимы использования земель и требования к градостроительным регламентам:

1) разрешается:

- проведение работ по сохранению гидрогеологических и экологических условий, необходимых для обеспечения сохранности объектов культурного наследия;

- проведение работ по обеспечению сохранности всех исторически ценных градоформирующих объектов;

- сохранение исторически сложившихся границ земельных участков, в том числе ограничение их изменения при проведении землеустройства, а также разделения земельных участков;

- прокладка и ремонт коммуникаций;

- ремонт дорог и проездов;

- благоустройство территории;

- восстановление надворных построек взамен утраченных с сохранением их параметров, харак-

тера фасадов и стиля;

- проведение работ по сохранению объектов культурного наследия;

- возведение новых объектов капитального строительства (за исключением зоны регулирования застройки и хозяйственной деятельности «режим 1»), реконструкция и капитальный ремонт существующих зданий, строений и сооружений и их частей, обеспечивающие сохранность объектов культурного наследия в их историко-градостроительном и природном окружении, соответствующие видам разрешенного использования, исключающие негативное влияние на объекты культурного наследия, окружающую застройку, не создающие условий дополнительного увеличения транспортных потоков, при наличии проектной документации, согласованной с органом исполнительной власти Омской области, уполномоченным в сфере сохранения и государственной охраны объектов культурного наследия;

- восстановление утраченных элементов исторической планировочной структуры;

- при необходимости установка прозрачных (решетчатых) ограждений высотой не более 1,8 м;

- при необходимости перекрытие замкнутых дворовых пространств, в том числе с использованием светопрозрачных конструкций;

- снос (демонтаж) объектов капитального строительства и временных объектов, не являющихся объектами культурного наследия или их элементами;

- строительство, капитальный ремонт и реконструкция объектов инженерной и транспортной инфраструктуры при наличии проектной документации, согласованной с органом исполнительной власти Омской области, уполномоченным в сфере сохранения и государственной охраны объектов культурного наследия, и содержащей разделы, подтверждающие отсутствие негативного влияния этих сооружений на объекты культурного наследия;

- строительство подземных сооружений (транспортных туннелей, пешеходных переходов) при наличии проектной документации, согласованной с органом исполнительной власти Омской области, уполномоченным в сфере сохранения и государственной охраны объектов культурного наследия, и содержащей разделы, подтверждающие отсутствие негативного влияния этих сооружений на объекты культурного наследия;

- строительство автостоянок и парковок при наличии проектной документации, согласованной с органом исполнительной власти Омской области, уполномоченным в сфере сохранения и государственной охраны объектов культурного наследия, и содержащей разделы, подтверждающие отсутствие негативного влияния этих сооружений на объекты культурного наследия, в том числе:

подземных парковок;

наземных многоэтажных паркингов (за исключением зоны регулирования застройки и хозяйственной деятельности «режим 1»);

организация открытых автостоянок в границах земельного участка;

- проведение работ по благоустройству территории, включая:

понижение культурного слоя улиц при условии проведения археологического надзора;

озеленение с сохранением ценных пород деревьев, с организацией аллейных посадок вдоль улиц;

применение отдельно стоящего осветительного оборудования, отвечающего характеристикам элементов архитектурной среды;

установка произведений монументально-декоративного искусства и малых архитектурных форм высотой до 4 м;

- установка следующих средств наружной рекламы и информации:

отдельно стоящих средств наружной рекламы и информации с площадью информационного поля до 4,2 кв.м;

остановочных модулей, совмещенных с рекламными конструкциями с площадью информационного поля не более 2,16 кв.м;

афишных тумб с элементами исторической стилизации, объектов системы городской ориентирующей информации высотой не более 2,5 м;

строительной сетки с изображением объекта реставрации (реконструкции);

элементов информационно-декоративного оформления событийного характера (мобильные информационные конструкции), включая праздничное оформление;

вывесок высотой не более 0,6 м с размещением не выше отметки нижнего края оконных проемов 2-го этажа здания в виде объемных букв и знаков;

учрежденческих досок с площадью информационного поля не более 0,3 кв.м;

режимных табличек с площадью информационного поля не более 0,24 кв.м (не более 0,4 м по горизонтали и 0,6 м по вертикали);

- обеспечение пожарной безопасности объекта культурного наследия и его защита от динамических воздействий;

2) запрещается:

- строительство зданий, имеющих характер архитектурных решений, пластики и цветового решения фасадов, не соответствующий исторической застройке;

- прокладка инженерных коммуникаций, в том числе теплотрасс, газопроводов и кабельных трасс, надземным способом;

- использование строительных технологий, создающих динамические нагрузки непосредственно на объекты культурного наследия;

- размещение на главных фасадах зданий элементов инженерно-технического оборудования, не отвечающих целям обеспечения визуального восприятия объектов культурного наследия в их историко-градостроительной и природной средах;

- установка временных построек, киосков, навесов;

- размещение объектов наружной рекламы и информации, в том числе:

отдельно стоящих крупногабаритных рекламных конструкций и информации с площадью информационного поля более 4,2 кв.м;

остановочных модулей, совмещенных с рекламными конструкциями с площадью информационного поля более 2,16 кв.м;

транспарантов-перетяжек;

рекламных конструкций на крышах зданий.

Максимальная разрешенная высота строительства и реконструкции объектов капитального строительства и их частей на территории зон регулирования застройки и хозяйственной деятельности составляет:

1) зона регулирования застройки и хозяйственной деятельности «режим 1» – допускается снос либо реконструкция существующей постройки, строительство подземных сооружений и надземных сооружений с ограничением высоты до 1 м;

2) зона регулирования застройки и хозяйственной деятельности «режим 2»:

- для объектов культурного наследия «Дома купца Липатникова», расположенных по адресу: г. Омск, ул. Гагарина, д. 24, 26, 28, – 20 м;

- для объекта культурного наследия «Особняк», расположенного по адресу: г. Омск, ул. Гусарова, д. 16, – допускается снос либо реконструкция существующей постройки, строительство подземных сооружений и надземных сооружений с ограничением высоты до 1 м;

- для объекта культурного наследия «Жилой дом», расположенного по адресу: г. Омск, ул. Гусарова, д. 20, – 4 м (литера Г2 – 6 м);

- для объекта культурного наследия «Здание городской санитарно-эпидемиологической станции с флигелем во дворе», расположенного по адресу: г. Омск, ул. Гусарова, д. 27, – допускается снос либо реконструкция существующей постройки, строительство подземных сооружений и надземных сооружений с ограничением высоты до 1 м;

- для объекта культурного наследия «Здание бывшего географического общества», расположенного по адресу: г. Омск, ул. Музейная, д. 3, – допускается снос либо реконструкция существующей постройки с ограничением высоты до 6 м, строительство подземных сооружений и надземных сооружений с ограничением высоты до 1 м;

- для объекта культурного наследия «Здание, где в годы Великой Отечественной войны 1941 – 1945 г. размещался госпиталь, находился на излечении в 1942 году и работал академик Николай Николаевич Бурденко», расположенного по адресу: г. Омск, ул. Ленина, д. 10, – допускается снос либо реконструкция существующей постройки с ограничением высоты до 6 м, строительство подземных сооружений и надземных сооружений с ограничением высоты до 1 м;

- для объекта культурного наследия «Московские торговые ряды», расположенного по адресу: г. Омск, ул. Ленина, д. 14, – допускается снос либо реконструкция существующей постройки с ограничением высоты до 12 м, строительство подземных сооружений и надземных сооружений с ограничением высоты до 1 м;

- для объекта культурного наследия «Здание фирмы «Вогау и К», расположенного по адресу: г. Омск, ул. К. Либкнехта, д. 5, – 15 м;

- для объекта культурного наследия «Комендантский дом, построенный в 1799 году», расположенного по адресу: г. Омск, ул. Достоевского, д. 1, – 16 м;

- для объекта культурного наследия «Дом, где в 1918 году размещалась секция Омской организации венгров-интернационалистов», расположенного по адресу: г. Омск, ул. Театральная, д. 7, – 36 м;

3) зона регулирования застройки и хозяйственной деятельности «режим 3»:

- для объекта культурного наследия «Здание городской санитарно-эпидемиологической станции с флигелем во дворе», расположенного по адресу: г. Омск, ул. Гусарова, д. 27, – 12 м (только на участке вдоль ул. Гусарова);

- для объекта культурного наследия «Здание торговой фирмы», расположенного по адресу: г. Омск, ул. Гагарина, д. 34, – 25 м;

- для объекта культурного наследия «Дом доходный В.И. Зайцева», расположенного по адресу: г. Омск, ул. Гагарина, д. 36, – 25 м.

Раздел IV. Границы зоны охраняемого природного ландшафта, особые режимы использования земель и требования к градостроительным регламентам в границах зоны охраняемого природного ландшафта

Подраздел 1. Описание границ зоны охраняемого природного ландшафта «режим 1» объектов культурного наследия

53. Границы зоны охраняемого природного ландшафта «режим 1» объекта культурного наследия «Особняк», расположенного по адресу: г. Омск, ул. Гусарова, д. 16, проходят:

1) внешние границы:

- с северо-запада – от точки 18, расположенной в 12,8 м к юго-западу от западного угла объекта культурного наследия, до точки 19, расположенной в 4,1 м к северо-западу-западу от северного угла объекта культурного наследия, по условной прямой линии, проходящей параллельно главному фасаду объекта культурного наследия, в 4 м от него на протяжении 38,5 м;

- с северо-востока – от точки 19 до точки 2 по условной прямой линии, проходящей в юго-восточном направлении на протяжении 2 м; от точки 10 до точки 16, по условной прямой линии, совпадающей с участком юго-западной внешней границы зоны регулирования застройки и хозяйственной деятельности «режим 1», на протяжении 41,5 м;

- с юго-запада – от точки 16 до точки 17, расположенной в 31 м к юго-востоку от южного угла объекта культурного наследия, по условной прямой линии, проходящей в северо-западном-западном направлении на протяжении 2 м, далее до точки 18 по условной прямой линии, проходящей в северо-западном направлении на протяжении 53 м;

- с юго-востока – от точки 10 до точки 20 по условной прямой линии, совпадающей с участком северо-западной внешней границы зоны регулирования застройки и хозяйственной деятельности «режим 1»; от точки 20 до точки 9 по условной прямой линии, совпадающей с участком северо-западной внешней границы охранной зоны объекта культурного наследия;

2) внутренние границы:

- с юго-запада – от точки 1, расположенной в 3 м к юго-западу-западу от западного угла объекта культурного наследия, до точки 9 по условной прямой линии, проходящей в юго-восточном направлении на протяжении 2 м;

- с юго-востока – от точки 1 до точки 2 по условной прямой линии, проходящей в северо-восточном направлении параллельно северо-западному фасаду объекта культурного наследия, в 2 м от него на протяжении 28,5 м.

54. Границы зоны охраняемого природного ландшафта «режим 1» объекта культурного наследия «Особняк», расположенного по адресу: г. Омск, ул. Гусарова, д. 18, проходят:

1) внешние границы:

- с северо-запада – от точки 18, расположенной в 2,40 м к северо-западу от западного угла объекта культурного наследия, до точки 19, расположенной в 6 м к северо-западу от северного угла объекта культурного наследия, по условной прямой линии, проходящей вдоль северо-западного фасада объекта культурного наследия на протяжении 14,5 м;

- с северо-востока – от точки 19 до точки 2, расположенной в 4,5 м к северо-западу от северного угла объекта культурного наследия, по условной прямой линии, проходящей в юго-восточном направлении на протяжении 2 м;

- с юго-запада – от точки 1, расположенной в 2,2 м к северо-западу от западного угла объекта культурного наследия, до точки 18 по условной прямой линии, проходящей в северо-западном направлении перпендикулярно северо-западному фасаду объекта культурного наследия на протяжении 1,5 м;

2) внутренняя граница проходит с юго-востока – от точки 1 до точки 2 по условной прямой линии, совпадающей с северо-западной границей территории объекта культурного наследия, на протяжении 14,5 м.

55. Границы зоны охраняемого природного ландшафта «режим 1» объекта культурного наследия «Жилой дом», расположенного по адресу: г. Омск, ул. Гусарова, д. 20, проходят:

1) внешние границы:

- с северо-запада – от точки 32, расположенной в 4,5 м к северо-западу-западу от западного угла объекта культурного наследия, до точки 31, расположенной в 7 м к северо-северо-западу от северного угла объекта культурного наследия, по условной прямой линии, проходящей в северо-восточном направлении параллельно северо-западному фасаду объекта культурного наследия на протяжении 12,5 м;

- с северо-востока – от точки 31 до точки 30, по условной прямой линии, проходящей в юго-восточном-восточном направлении, на протяжении 3 м, далее до точки 29, расположенной в 25 м к юго-востоку-востоку от восточного угла объекта культурного наследия, по условной прямой линии, проходящей в юго-восточном направлении на протяжении 38 м;

- с юго-запада – от точки 7 до точки 28, через точки 14 – 16 по условной ломаной линии, совпадающей с участками северо-восточной границы охранной зоны и зоны регулирования застройки и хозяйственной деятельности «режим 2» объекта культурного наследия, на протяжении 23 м;

- с юго-востока – от точки 28 до точки 29 по условной прямой линии, проходящей в северо-восточном направлении на протяжении 6,5 м;

2) внутренние границы:

- с северо-запада – от точки 4, расположенной в 1 м к северо-северо-западу от северного угла объекта культурного наследия, до точки 5 по условной прямой линии, проходящей вдоль северо-восточного фасада объекта культурного наследия, в 0,5 м от него на протяжении 13 м, далее до точки 6, расположенной в 0,5 м к северо-востоку от восточного угла объекта культурного наследия, по условной прямой линии, проходящей в юго-западном направлении перпендикулярно северо-восточному фасаду объекта культурного наследия на протяжении 0,5 м, далее до точки 7 по условной прямой линии, проходящей в юго-восточном направлении на протяжении 1,5 м;

- с юго-востока – от точки 1 до точки 2, совпадающей с западным углом объекта культурного наследия, по условной прямой линии, проходящей в северо-восточном направлении на протяжении 1,5 м, далее до точки 3 по условной прямой линии, проходящей в северо-западном направлении на протяжении 0,5 м, далее до точки 4 по условной прямой линии, проходящей в северо-восточном направлении вдоль северо-западного фасада объекта культурного наследия в 0,5 м от него на протяжении 6,5 м.

56. Границы зоны охраняемого природного ландшафта «режим 1» объекта культурного наследия «Дом жилой И.И. Лонщакова», расположенного по адресу: г. Омск, ул. Гусарова, д. 22, проходят:

1) внешние границы:

- с северо-запада – от точки 25, расположенной в 7 м к юго-западу-западу от западного угла объекта культурного наследия, до точки 12 по условной прямой линии, проходящей параллельно парадному северо-западному фасаду объекта культурного наследия в северо-восточном направлении на протяжении 6 м;

- с северо-востока – от точки 10, совпадающей с западным углом пристройки к южному углу объекта культурного наследия, расположенной в 4 м к западу от южного угла объекта культурного наследия, до точки 22, совпадающей с южным углом пристройки (кафе) к южному углу объекта культурного наследия, по условной прямой линии, проходящей вдоль юго-западного фасада пристройки (кафе) на протяжении 5,5 м, и далее до точки 21 по условной прямой линии, совпадающей с участком юго-западной внешней границы охранной зоны объекта культурного наследия, на протяжении 10,5 м; от точки 21 до точки 23, расположенной в 16 м к юго-западу от южного угла объекта культурного наследия, по условной прямой линии, проходящей в юго-восточном направлении на протяжении 4 м; от точки 11 до точки 12 по условной прямой линии, совпадающей с участком юго-западной внешней границы охранной зоны объекта культурного наследия, на протяжении 2 м;

- с юго-запада – от точки 24, расположенной в 17 м к юго-юго-западу от южного угла объекта культурного наследия, до точки 25 по условной прямой линии, проходящей в северо-западном направлении вдоль проезжей части ул. Булатова, параллельно юго-западному фасаду объекта культурного наследия на протяжении 36 м;

- с юго-востока – от точки 23 до точки 24 по условной прямой линии, проходящей в юго-западном направлении перпендикулярно к тротуару ул. Булатова на протяжении 4 м;

2) внутренние границы:

- с северо-запада – от точки 1, расположенной в 3 м к юго-западу-западу от западного угла объекта культурного наследия, до точки 10 по условной прямой линии, проходящей в юго-восточном направлении параллельно юго-западному фасаду объекта культурного наследия на протяжении 14 м;

- с юго-востока – от точки 1 до точки 11 по условной прямой линии, проходящей в северо-восточном направлении на протяжении 2 м.

57. Границы зоны охраняемого природного ландшафта «режим 1» объекта культурного наследия «Здание городской санитарно-эпидемиологической станции с флигелем во дворе», расположенного по адресу: г. Омск, ул. Гусарова, д. 27, проходят:

1) внешние границы:

- с северо-востока – от точки 11 до точки 38 по условной прямой линии, совпадающей с участком юго-западной внешней границы зоны регулируемой застройки и хозяйственной деятельности «режим 1»;

- с юго-востока – от точки 38 до точки 28 по условной прямой линии, проходящей в юго-западном направлении на протяжении 11 м;

- с юго-запада – от точки 28 до точки 39 и далее до точки 13 по условным прямым линиям, совпадающим со смежными участками северо-западной и северо-восточной внешних границ зоны регулируемой застройки и хозяйственной деятельности «режим 2»;

2) внутренние границы:

- с северо-запада – от точки 11 до точки 12, расположенной в 3,5 м от южного угла объекта культурного наследия (флигеля во дворе), по условной прямой линии, проходящей в юго-западном направлении, на протяжении 14,5 м;

- с юго-запада – от точки 12 до точки 13 по условной прямой линии, проходящей в юго-восточном направлении на протяжении 10 м.

58. Границы зоны охраняемого природного ландшафта «режим 1» объекта культурного наследия «Дом доходный В.И. Зайцева», расположенного по адресу: г. Омск, ул. Гагарина, д. 36, проходят:

1) внешние границы:

- с северо-запада – от точки 28 до точки 53, расположенной в 17,5 м к юго-западу-западу от северо-западного угла объекта культурного наследия, по условной прямой линии, проходящей вдоль юго-западного-западного направления на протяжении 11 м;

- с юго-запада – от точки 18, расположенной в 19,5 м к северо-западу-западу от юго-западного угла объекта культурного наследия, до точки 21, расположенной в 27 м к северо-западу от юго-западного угла объекта культурного наследия по условной прямой линии, проходящей в северо-северо-западном направлении параллельно юго-западному (парадному) фасаду объекта культурного наследия на протяжении 9 м; от точки 22 до точки 53 по условной прямой линии, проходящей в северо-северо-западном направлении параллельно юго-западному (парадному) фасаду объекта культурного наследия на протяжении 32,5 м;

2) внутренние границы:

- с северо-запада – от точки 20 до точки 21 по условной прямой линии, совпадающей с участком юго-восточной внешней границы охранной зоны объекта культурного наследия, на протяжении 12 м; от точки 28 до точки 53, расположенной в 17,5 м к юго-западу-западу от северо-западного угла объекта культурного наследия, по условной прямой линии, проходящей вдоль юго-западного-западного направления на протяжении 11 м;

- с северо-востока – от точки 19 до точки 20 по условной прямой линии, совпадающей с участком юго-западной внешней границы охранной зоны объекта культурного наследия, на протяжении 19 м; от точки 23 до точки 28 через точки 24 – 27 по условной ломаной линии, совпадающей с участком юго-западной внешней границы охранной зоны объекта культурного наследия, на протяжении 36 м;

- с юго-востока – от точки 18 до точки 19 по условной прямой линии, совпадающей с участком северо-восточной внешней границы охранной зоны объекта культурного наследия, на протяжении 12 м; от точки 22 до точки 23 по условной прямой линии, совпадающей с северо-восточным участком внешней границы охранной зоны объекта культурного наследия, на протяжении 11 м.

59. Границы зоны охраняемого природного ландшафта «режим 1» объектов культурного наследия «Здание бывшего географического общества», «Городской торговый корпус. Здесь проходил I губернский съезд РКСМ», «Здание драмтеатра», «Здание, где в годы Великой Отечественной войны 1941 – 1945 г. размещался госпиталь, находился на излечении в 1942 году и работал академик Николай Николаевич Бурденко», расположенных по адресам: г. Омск, ул. Музейная, д. 3, ул. Ленина, д. 3, 8а, 10, проходят:

1) внешние границы:

- с севера – от точки 150, расположенной в 130 м к северо-западу от северо-западного угла объекта культурного наследия «Городской торговый корпус. Здесь проходил I губернский съезд РКСМ», на оси проезжей части ул. Ленина, до точки 152, расположенной в 72 м к северо-северо-западу от северо-западного угла объекта культурного наследия «Городской торговый корпус. Здесь проходил I губернский съезд РКСМ», на оси проезжей части ул. Ленина, через точку 151, по условной прямой линии, проходящей в восточном направлении на протяжении 74 м; от точки 152 до точки 153, расположенной в 92 м к северо-северо-западу от северо-западного угла объекта культурного наследия «Городской торговый корпус. Здесь проходил I губернский съезд РКСМ», на оси проезжей части ул. Герцена, по условной прямой линии, проходящей в северо-северо-восточном направлении на протяжении 31 м; от точки 153 до точки 154, расположенной в 83 м к северу от северо-западного угла объекта культурного наследия «Городской торговый корпус. Здесь проходил I губернский съезд РКСМ», по условной прямой линии, проходящей в юго-восточном-восточном направлении на протяжении 23 м; от точки 154 до точки 155, расположенной в 85 м к северо-северо-востоку от северо-западного угла объекта культурного наследия «Городской торговый корпус. Здесь проходил I губернский съезд РКСМ», по условной прямой линии, проходящей в северо-восточном-восточном направлении на протяжении 22,5 м; от точки 155 до точки 156, расположенной в 89 м к северо-северо-востоку от северного угла объекта культурного наследия «Городской торговый корпус. Здесь проходил I губернский съезд РКСМ», по условной прямой линии, проходящей в северо-восточном-восточном направлении на протяжении 46 м; от точки 156 до точки 157, расположенной в 95,5 м к северо-востоку от северного угла объекта культурного наследия «Городской торговый корпус. Здесь проходил I губернский съезд РКСМ» по условной прямой линии, проходящей в северо-восточном-восточном направлении на протяжении 12,5 м;

- с северо-востока – от точки 157 до точки 158, расположенной в 95 м к северо-востоку-востоку от северного угла объекта культурного наследия «Городской торговый корпус. Здесь проходил I губернский съезд РКСМ», по условной прямой линии, пересекающей в юго-восточном направлении площадку с фонтаном в центре сквера, на протяжении 44 м;

- с востока – от точки 158 до точки 159, расположенной в 61,5 м к северо-востоку-востоку от северо-восточного угла основного объема объекта культурного наследия «Здание, где в годы Великой Отечественной войны 1941 – 1945 г. размещался госпиталь, находился на излечении в 1942 году и работал академик Николай Николаевич Бурденко», по условной прямой линии, проходящей в юго-юго-восточном направлении на протяжении 254 м; от точки 159 до точки 161, расположенной в 40 м к северо-востоку-востоку от северо-восточного угла основного объема объекта культурного наследия «Здание, где в годы Великой Отечественной войны 1941 – 1945 г. размещался госпиталь, находился на излечении в 1942 году и работал академик Николай Николаевич Бурденко», северо-восточнее оси проезжей части ул. Ленина, по условной прямой линии, проходящей в юго-западном направлении на протяжении 41 м; от точки 161 до точки 165, расположенной в 62 м к северо-востоку-востоку от юго-восточного угла основного объема объекта культурного наследия «Здание, где в годы Великой Отечественной войны 1941 – 1945 г. размещался госпиталь, находился на излечении в 1942 году и работал академик Николай Николаевич Бурденко», юго-западнее оси проезжей части ул. Ленина, через точку 164 по условной прямой линии, проходящей в юго-восточном направлении на протяжении 44 м; от точки 165 до точки 166, расположенной в 38,5 м к северо-востоку-востоку от юго-восточного угла основного объема объекта культурного наследия «Здание, где в годы Великой Отечественной войны 1941 – 1945 г. размещался госпиталь, находился на излечении в 1942 году и работал академик Николай Николаевич Бурденко», по условной прямой линии, проходящей в юго-западном направлении на протяжении 23 м; от точки 165 до точки 87, расположенной в 30 м к северо-востоку от юго-восточного угла центрального объема объекта культурного наследия «Здание, где в годы Великой Отечественной войны 1941 – 1945 г. размещался госпиталь, находился на излечении в 1942 году и работал академик Николай Николаевич Бурденко», по условной прямой линии, проходящей в северо-западном-западном направлении на протяжении 15,5 м;

- с юга – от точки 87 до точки 28, через точки 80 – 86 по условной прямой линии, совпадающей с участками восточной и северо-восточной внешних границ охранной зоны объекта культурного наследия «Здание, где в годы Великой Отечественной войны 1941 – 1945 г. размещался госпиталь, находился на излечении в 1942 году и работал академик Николай Николаевич Бурденко»; от точки 28 до точки 130, через точки 114, 113, 132, по условной прямой линии, совпадающей с участком северо-западной внешней границы зоны регулирования застройки и хозяйственной деятельности «режим 1» объекта культурного наследия «Здание, где в годы Великой Отечественной войны 1941 – 1945 г. размещался госпиталь, находился на излечении в 1942 году и работал академик Николай Николаевич Бурденко»;

- с запада – от точки 130 до точки 140, расположенной в 76,5 м к юго-юго-западу от юго-западного угла объекта культурного наследия «Здание драмтеатра», по условной прямой линии, проходящей в северо-западном-западном направлении на протяжении 16 м; от точки 140 до точки 112, расположенной в 66 м к юго-юго-востоку от юго-западного угла объекта культурного наследия «Здание драмтеатра», по условной прямой линии, проходящей в северо-восточном-восточном направлении на протяжении 45 м; от точки 112 до точки 11, расположенной в 53 м к юго-юго-востоку от юго-западного угла объекта культурного наследия «Здание драмтеатра», по условной прямой линии, проходящей в северо-северо-западном направлении на протяжении 12,5 м; от точки 111 до точки 110, расположенной в 40,5 м к юго-востоку от юго-западного угла объекта культурного наследия «Здание драмтеатра», по условной прямой линии, проходящей в северо-северо-западном направлении на протяжении 15 м; от точки 110 до точки 109, расположенной в 31 м к юго-востоку от юго-западного угла объекта культурного наследия «Здание драмтеатра», по условной прямой линии, проходящей в северо-северо-западном направлении на протяжении 9,5 м; от точки 109 до точки 108, расположенной в 22,5 м к юго-востоку от юго-западного угла объекта культурного наследия «Здание драмтеатра», по условной прямой линии, проходящей в северо-западном-западном направлении на протяжении 14 м; от точки 108 до точки 107, расположенной в 32 м к юго-западу от юго-западного угла объекта культурного наследия «Здание драмтеатра», по условной прямой линии, проходящей в юго-западном-западном направлении на протяжении 20 м; от точки 107 до точки 105, расположенной в 47 м к юго-западу от юго-западного угла объекта культурного наследия «Здание драмтеатра», по условной прямой линии, проходящей через точку 106 в юго-западном-западном направлении на протяжении 18,5 м; от точки 105 до точки 143, расположенной в 40 м к юго-западу-западу от юго-западного угла объекта культурного наследия «Здание драмтеатра», по условной прямой линии, проходящей через точку 142 в северо-северо-западном направлении на протяжении 22 м; от точки 143 до точки 144, расположенной в 43 м к юго-западу-западу от юго-западного угла объекта культурного наследия «Здание драмтеатра», по условной прямой линии, проходящей в северо-западном направлении на протяжении 5 м; от точки 144 до точки 145, расположенной в 48,5 м к западу от юго-западного угла объекта культурного наследия «Здание драмтеатра», по условной прямой линии, проходящей в северо-западном-западном направлении на протяжении 6,5 м; от точки 145 до точки 146, расположенной в 54,5 м к западу от юго-западного угла объекта культурного наследия «Здание драмтеатра», по условной прямой линии, проходящей в северо-западном-западном направлении на протяжении 6 м; от точки 146 до точки 147, расположенной в 54 м к юго-западу от северо-западного угла объекта культурного наследия «Здание драмтеатра», по условной прямой линии, проходящей в юго-западном-западном направлении на протяжении 5 м; от точки 147 до точки 148, расположенной в 52 м к юго-западу-западу от северо-западного угла объекта культурного наследия «Здание драмтеатра», по условной прямой линии, проходящей в северном направлении на протяжении 4 м; от точки 148 до точки 149, расположенной в 54,5 м к юго-западу-западу от северо-западного угла объекта культурного наследия «Здание драмтеатра», по условной прямой линии, проходящей в юго-западном-западном направлении на протяжении 3 м; от точки 149 до точки 150, по условной прямой линии, проходящей в северном направлении на протяжении 153 м;

2) внутренние границы:

- с северо-запада – от точки 64 до точки 73, через точки 63, 62 по условной прямой линии, совпадающей с юго-западным участком внешней границы охранной зоны объекта культурного наследия «Городской торговый корпус. Здесь проходил I губернский съезд РКСМ»; от точки 78 до точки 73, через точку 79 по условной прямой линии, совпадающей с участком юго-западной внешней границы охранной зоны объекта культурного наследия «Здание драмтеатра»;

- с северо-востока – от точки 64 до точки 69, через точки 65 – 68 по условной прямой линии, совпадающей с северо-восточным участком внешней границы охранной зоны объекта культурного наследия «Городской торговый корпус. Здесь проходил I губернский съезд РКСМ»;

- с юго-востока – от точки 69 до точки 70 совпадают с юго-восточным участком внешней границы охранной зоны объекта культурного наследия «Городской торговый корпус. Здесь проходил I губернский съезд РКСМ»; от точки 70 до точки 71 проходят по условной прямой линии, совпадающей с участком юго-западной внешней границы охранной зоны объекта культурного наследия «Городской торговый корпус. Здесь проходил I губернский съезд РКСМ»; от точки 71 до точки 77, через точки 74 – 76 совпадает с юго-восточным участком внешней границы охранной зоны объекта культурного наследия «Здание драмтеатра»;

- с юго-запада – от точки 20 до точки 77 по условной прямой линии, совпадающей с юго-западным участком внешней границы охранной зоны объекта культурного наследия «Здание драмтеатра»; от точки 20 до точки 21, расположенной в 38,5 м к северо-западу-западу от юго-западного угла объекта культурного наследия «Здание драмтеатра», совпадающей с юго-восточной точкой примыкания крыльца входа к юго-западному фасаду юго-западной пристройки к объекту культурного наследия «Здание драмтеатра» по условной прямой линии, проходящей в северо-северо-западном направлении на протяжении 23,5 м; от точки 21 до точки 22, расположенной в 42 м к северо-западу-западу от юго-западного угла объекта культурного наследия «Здание драмтеатра», по условной прямой линии, проходящей в юго-западном-западном направлении на протяжении 3,5 м; от точки 22 до точки 23, расположенной в 37,5 м к юго-западу от северо-западного угла объекта культурного наследия «Здание драмтеатра», по условной прямой линии в северо-северо-западном направлении на протяжении 7 м; от точки 23 до точки 24, расположенной в 34 м к юго-западу-западу от северо-западного угла объекта культурного наследия «Здание драмтеатра» на юго-западном фасаде юго-западной пристройки к объекту культурного наследия «Здание драмтеатра», в 1 м к северо-западу от северо-западного угла примыкания крыльца входа к юго-западному фасаду юго-западной пристройки к объекту культурного наследия «Здание драмтеатра», по условной прямой линии, проходящей в северо-восточном направлении на протяжении 4 м; от точки 24 до точки 5, расположенной в 3,5 м от северо-западного угла юго-западной пристройки к объекту культурного наследия «Здание драмтеатра», по условной прямой линии, проходящей в северо-западном направлении вдоль юго-западного фасада юго-западной пристройки к объекту культурного наследия «Здание драмтеатра» на протяжении 12,5 м; от точки 5 до точки 78 совпадает с участком юго-западной внешней границы охранной зоны объекта культурного наследия «Здание драмтеатра».

60. Границы зоны охраняемого природного ландшафта «режим 1» объектов культурного наследия «Здание товарищества братьев Овсянниковых-Ганшиных», «Московские торговые ряды», «Магазин В. Морозова с сыновьями и «Волжско-Камский коммерческий банк», «Гостиница «Россия», «Кинематограф», расположенных по адресам: г. Омск, ул. Ленина, д. 12, д. 14, д. 16, д. 18 / ул. Партизанская, д. 2, 2/4, проходят:

1) внутренние границы:

- с юго-запада – от точки 94 до точки 92, расположенной в 76 м к юго-западу-западу от юго-западного угла объекта культурного наследия «Кинематограф», через точку 93 по условной прямой линии, проходящей в юго-восточном направлении на протяжении 10 м; от точки 92 до точки 91, расположенной в 67 м к юго-западу-западу от юго-западного угла объекта культурного наследия «Кинематограф», по условной прямой линии, проходящей в юго-восточном-восточном направлении на протяжении 9 м; от точки 91 до точки 90, расположенной в 59 м к юго-западу-западу от юго-западного угла объекта культурного наследия «Кинематограф», по условной прямой линии, проходящей в юго-восточном-восточном направлении на протяжении 8 м; от точки 90 до точки 89, расположенной в 57,5 м к юго-западу-западу от юго-западного угла объекта культурного наследия «Кинематограф», по условной прямой линии, проходящей в юго-восточном-восточном направлении на протяжении 2,5 м; от точки 89 до точки 87, расположенной в 57,5 м к юго-западу-западу от юго-западного угла объекта культурного наследия «Кинематограф», через точку 88 по условной прямой линии, проходящей в юго-юго-восточном направлении на протяжении 5 м; от точки 87 до точки 86, расположенной в 36,5 м к юго-западу от юго-западного угла объекта культурного наследия «Кинематограф», по условной прямой линии, проходящей в юго-юго-западном направлении на протяжении 32 м;

- с запада – от точки 86 до точки 85, расположенной в 90 м к юго-юго-западу от юго-западного угла объекта культурного наследия «Кинематограф», по условной прямой линии, проходящей в юго-юго-западном направлении на протяжении 56 м; от точки 85 до точки 84, расположенной в 138 м к юго-западу от юго-западного угла объекта культурного наследия «Кинематограф», по условной прямой линии на протяжении 50 м; от точки 84 до точки 83, расположенной в 147,5 м от юго-западного угла объекта культурного наследия «Кинематограф», по условной прямой линии на протяжении 13,5 м;

2) внешние границы:

- с севера – от точки 58, расположенной в 41 м к юго-юго-востоку от юго-восточного угла объекта культурного наследия «Гостиница «Россия», до точки 96, расположенной в 82 м к северо-востоку-востоку от юго-западного угла объекта культурного наследия «Кинематограф» по условной прямой линии, проходящей через точки 59 и 60 в северо-западном направлении на протяжении 190 м; от точки 83 до точки 82, совпадающей с юго-западным углом асфальтированной автобусной разворотной площадки диспетчерского пункта по ул. Партизанской, расположенной в 148 м к юго-западу от юго-западного угла объекта культурного наследия «Кинематограф», по условной прямой линии, проходящей в юго-западном-западном направлении на протяжении 46,7 м;

- с запада – от точки 96 до точки 95, расположенной в 82 м к западу от юго-западного угла объекта культурного наследия, по условной прямой линии, проходящей в юго-юго-западном направлении на протяжении 12,5 м; от точки 95 до точки 94, расположенной в 83,5 м к юго-западу-западу от юго-западного угла объекта культурного наследия «Кинематограф», по условной прямой линии, проходящей в юго-юго-западном направлении на протяжении 5 м; от точки 82 до точки 81, приуроченной к границе береговой линии правого берега р. Омь, по условной прямой линии, проходящей в юго-юго-западном направлении до уреза воды в межень;

- с юго-запада – от точки 81 до точки 80, приуроченной к границе береговой линии (набережной) левого берега р. Оми, расположенной в 250 м к юго-западу от южного угла объекта культурного наследия «Гостиница «Россия», по условной прямой линии, проходящей в юго-восточном направлении через водную поверхность р. Омь;

- с юга – от точки 80 до точки 79, расположенной в 244 м к юго-западу от южного угла объекта культурного наследия «Гостиница «Россия», по условной прямой линии, проходящей в северо-восточном-восточном направлении на протяжении 5 м; от точки 79 до точки 78, приуроченной к границе береговой линии (набережной) левого берега р. Оми, расположенной в 242 м к юго-западу от южного угла объекта культурного наследия «Гостиница Россия», по условной прямой линии, проходящей в северо-восточном-восточном направлении на протяжении 7 м; от точки 78 до точки 76, приуроченной к границе береговой линии (набережной) левого берега р. Оми, расположенной в 177 м к юго-юго-западу от южного угла объекта культурного наследия «Гостиница «Россия», через точку 77 по условной прямой линии, проходящей в северо-восточном-восточном направлении на протяжении 127 м; от точки 76 до точки 75, приуроченной к границе береговой линии (набережной) левого берега р. Оми, расположенной в 170 м к юго-юго-востоку от южного угла объекта культурного наследия «Гостиница «Россия», по условной прямой линии, проходящей в северо-восточном-восточном направлении на протяжении 45 м;

- с юго-востока – от точки 75 до точки 74, образованной пересечением линии проекции западной стороны Юбилейного моста через р. Омь на земную поверхность с границей береговой линии (набережной) левого берега р. Омь и расположенной в 171 м к юго-востоку от южного угла объекта культурного наследия «Гостиница Россия», по условной прямой линии, проходящей в северо-восточном-восточном направлении на протяжении 50 м;

- с северо-востока – от точки 74 до точки 72, расположенной в 75 м к юго-востоку от южного угла объекта культурного наследия «Гостиница «Россия», через точку 73 по условной прямой линии, совпадающей с линией проекции западной стороны Юбилейного моста через р. Омь на земную поверхность, проходящей в северо-северо-западном направлении на протяжении 100 м; от точки 72 до точки 71, расположенной в 73 м к юго-востоку от южного угла объекта культурного наследия «Гостиница «Россия», по условной прямой линии, проходящей в юго-западном-западном направлении на протяжении 4 м; от точки 71 до точки 70, расположенной в 72 м к юго-западу от южного угла объекта культурного наследия «Гостиница «Россия», по условной прямой линии, проходящей в северо-северо-западном направлении на протяжении 1,5 м; от точки 70 до точки 69, расположенной в 70 м к юго-востоку от южного угла объекта культурного наследия «Гостиница «Россия», по условной прямой линии, проходящей в юго-западном-западном направлении на протяжении 6 м; от точки 69 до точки 68, расположенной в 72 м к юго-востоку от южного угла объекта культурного наследия «Гостиница «Россия», по условной прямой линии, проходящей в юго-юго-восточном направлении на протяжении 1,5 м; от точки 68 до точки 67, расположенной в 69 м к юго-востоку от южного угла объекта культурного наследия «Гостиница «Россия», по условной прямой линии, совпадающей с границей асфальтированной площадки, окружающей с запада Серафимо-Алексиевскую часовню и проходящей в юго-западном-западном направлении на протяжении 8 м; от точки 67 до точки 66, расположенной в 59,5 м к юго-востоку от южного угла объекта культурного наследия «Гостиница «Россия», по условной прямой линии, совпадающей с границей асфальтированной площадки, окружающей с запада Серафимо-Алексиевскую часовню, проходящей в северо-северо-западном направлении на протяжении 10 м; от точки 66 до точки 65, расположенной в 61,5 м к юго-востоку от южного угла объекта культурного наследия «Гостиница «Россия», по условной прямой линии, проходящей вдоль южного края лестничного спуска с ул. Ленина в Воскресенский сквер, проходящей в северо-северо-восточном направлении на протяжении 7 м; от точки 65 до точки 58 по условной прямой линии, проходящей в северо-северо-западном направлении на протяжении 18 м.

61. Границы зоны охраняемого природного ландшафта «режим 1» объекта культурного наследия «Комендантский дом, построенный в 1799 году», расположенного по адресу: г. Омск, ул. Достоевского, д. 1, проходят:

1) внешние границы:

- с севера – от точки 28, расположенной в 46 м к северо-западу-западу от северо-западного угла основного объема объекта культурного наследия, до точки 29 по условной прямой линии, проходящей в восточном направлении вдоль северной границы проезда по ул. Победы на протяжении 59,5 м, далее до точки 30 по условной прямой линии, проходящей в северо-восточном направлении на протяжении 11,5 м, далее до точки 31, расположенной на западной границе проезда по ул. Победы, в 30 м к северо-северо-востоку от северо-восточного угла основного объема объекта культурного наследия, по условной прямой линии, проходящей в северном направлении на протяжении 8,5 м; от точки 31 до точки 32 по условной прямой линии, проходящей в северо-восточном-восточном направлении на протяжении 10 м;

- с востока – от точки 32 до точки 9, расположенной в 6 м к северо-востоку-востоку от северо-восточного угла основного объема объекта культурного наследия, по условной прямой линии, проходящей в южном направлении на протяжении 29 м; от точки 9 до точки 3 совпадает с участком северной внешней границы охранной зоны объекта культурного наследия; от точки 1 до точки 21 совпадает с участком западной внешней границы зоны регулирования застройки и хозяйственной деятельности «режим 1» объекта культурного наследия; от точки 21 до точки 22, расположенной в 59 м к юго-юго-западу от юго-западного угла юго-западного объема объекта культурного наследия, по условной прямой линии, проходящей в южном направлении на протяжении 35 м;

- с юга – от точки 22 до точки 23, расположенной в 60 м к юго-юго-западу от юго-западного угла юго-западного объема объекта культурного наследия, по условной прямой линии, проходящей в западном направлении на протяжении 6,5 м; от точки 24, расположенной в 7,5 м к северо-западу от юго-западного угла юго-западного объема объекта культурного наследия, до точки 25 по условной прямой линии, проходящей в западном направлении на протяжении 12 м; от точки 26, расположенной в 21 м к северо-западу-западу от северо-западного угла основного объема объекта культурного наследия, до точки 27 по условной прямой линии, проходящей в западном направлении на протяжении 22,5 м;

- с запада – от точки 23 до точки 24 по условной прямой линии, проходящей в северном направлении на протяжении 62,5 м; от точки 25, расположенной в 18 м к северо-западу-западу от юго-западного угла юго-западного объема объекта культурного наследия, до точки 26 по условной прямой линии, проходящей в северо-северо-западном направлении на протяжении 35 м; от точки 27, расположенной на южной границе проезда по ул. Победы, в 44 м к северо-западу-западу от северо-западного угла основного объема объекта культурного наследия, до точки 28 по условной прямой линии, проходящей в северо-северо-восточном направлении на протяжении 10 м;

2) внутренние границы:

- с запада – от точки 1 до точки 2, расположенной в 1,5 м к северо-западу от северо-западного угла основного объема объекта культурного наследия, по условной прямой линии, проходящей вдоль западного фасада объекта культурного наследия в 1 м от него на протяжении 33,5 м;

- с севера – от точки 2 до точки 3 по условной прямой линии, проходящей вдоль северного фасада объекта культурного наследия в 1 м от него на протяжении 30 м.

Подраздел 2. Описание границ зоны охраняемого природного ландшафта объектов культурного наследия «режим 2»

62. Границы зоны охраняемого природного ландшафта «режим 2» объектов культурного наследия «Здание бывшего географического общества», «Городской торговый корпус. Здесь проходил I губернский съезд РКСМ», «Здание драмтеатра», «Здание, где в годы Великой Отечественной войны 1941 – 1945 г. размещался госпиталь, находился на излечении в 1942 году и работал академик Николай Николаевич Бурденко», расположенных по адресам: г. Омск, ул. Музейная, д. 3, ул. Ленина, д. 3, д. 8а, д. 10, проходят:

1) внутренние границы:

- с северо-запада – от точки 105, расположенной в 47 м к юго-западу от юго-западного угла объекта культурного наследия «Здание драмтеатра», до точки 107, расположенной в 34 м к юго-юго-западу от юго-западного угла объекта культурного наследия «Здание драмтеатра», через точку 106, по условной прямой линии, проходящей в северо-восточном-восточном направлении на протяжении 18,5 м; от точки 107 до точки 108, расположенной в 22 м к юго-юго-востоку от юго-западного угла объекта культурного наследия «Здание драмтеатра», по условной прямой линии, проходящей в северо-восточном-восточном направлении на протяжении 20 м;

- с северо-востока – от точки 108 до точки 109, расположенной в 31 м к юго-востоку от юго-западного угла объекта культурного наследия «Здание драмтеатра», по условной прямой линии, проходящей в юго-восточном-восточном направлении на протяжении 12 м; от точки 109 до точки 110, расположенной в 40,5 м от юго-западного угла объекта культурного наследия «Здание драмтеатра», по условной прямой линии, проходящей в юго-восточном направлении на протяжении 9,5 м; от точки 110 до точки 111, расположенной в 53,5 м к юго-юго-востоку от юго-западного угла объекта культурного наследия «Здание драмтеатра», по условной прямой линии, проходящей в юго-юго-восточном направлении на протяжении 14,5 м; от точки 111 до точки 112, расположенной в 44 м к северо-западу-западу от северо-западного угла северо-западного объема объекта культурного наследия «Здание, где в годы Великой Отечественной войны 1941 – 1945 г. размещался госпиталь, находился на излечении в 1942 году и работал академик Николай Николаевич Бурденко», по условной прямой линии, проходящей в юго-юго-восточном направлении на протяжении 12,5 м;

- с юго-востока – от точки 112 до точки 140 по условной прямой линии, проходящей в юго-западном направлении на протяжении 45 м;

2) внешняя граница проходит – от точки 140 до точки 105 по условной прямой линии, проходящей в северо-северо-западном направлении на протяжении 41 м.

63. Границы зоны охраняемого природного ландшафта «режим 2» объектов культурного наследия «Здание товарищества братьев Овсянниковых-Ганшиных», «Московские торговые ряды», «Магазин В. Морозова с сыновьями и «Волжско-Камский коммерческий банк», «Гостиница «Россия», «Кинематограф», расположенных по адресам: г. Омск, ул. Ленина, д. 12, 14, 16, 18 / ул. Партизанская, д. 2, ул. Партизанская, д. 2/4, проходят:

1) по ул. Музейная:

- внутренние границы:

с северо-востока – от точки 35, расположенной в 16,5 м к северо-северо-западу от северо-западного угла объекта культурного наследия «Здание товарищества братьев Овсянниковых-Ганшиных», до точки 34, расположенной в 5,5 м к северо-северо-западу от северо-западного угла объекта культурного наследия «Здание товарищества братьев Овсянниковых-Ганшиных», по условной прямой линии, совпадающей с участком границы охранной зоны объекта культурного наследия «Здание товарищества братьев Овсянниковых-Ганшиных», проходящей в юго-юго-восточном направлении на протяжении 11 м;

с юго-востока – от точки 34 до точки 33, расположенной в 3 м к северо-западу от западного угла объекта культурного наследия «Здание товарищества братьев Овсянниковых-Ганшиных», по условной прямой линии, проходящей в юго-западном направлении на протяжении 75,5 м;

- внешние границы:

с северо-запада – от точки 107, расположенной в 152 м к юго-западу от западного угла объекта культурного наследия «Здание товарищества братьев Овсянниковых-Ганшиных», до точки 109, расположенной в 45 м к юго-западу-западу от западного угла объекта культурного наследия «Здание товарищества братьев Овсянниковых-Ганшиных», через точку 108 по условной прямой линии, проходящей в северо-северо-восточном направлении на протяжении 118 м; от точки 109 до точки 110, расположенной в 41 м к юго-западу-западу от западного угла объекта культурного наследия «Здание товарищества братьев Овсянниковых-Ганшиных», по условной прямой линии, проходящей в юго-восточном-восточном направлении на протяжении 12 м; от точки 110 до точки 113, расположенной в 30 м к северо-северо-западу от северо-западного угла объекта культурного наследия «Здание товарищества братьев Овсянниковых-Ганшиных», через точки 111, 112 по условной прямой линии, проходящей в северо-северо-восточном направлении на протяжении 112 м;

с северо-востока – от точки 113 до точки 35, расположенной в 16,5 м к северо-северо-западу от северо-западного угла объекта культурного наследия «Здание товарищества братьев Овсянниковых-Ганшиных», по условной прямой линии, проходящей в юго-юго-восточном направлении на протяжении 31 м;

с юго-востока – от точки 33 до точки 106, расположенной в 148 м к юго-западу-западу от западного угла объекта культурного наследия «Здание товарищества братьев Овсянниковых-Ганшиных», через точку 105, по условной прямой линии, проходящей в юго-западном-западном направлении на протяжении 147,25 м;

с юго-запада – от точки 106 до точки 107, по условной прямой линии, проходящей в северо-западном направлении на протяжении 30,5 м;

2) по ул. Партизанская:

- внутренние границы:

с северо-востока – от точки 94, расположенной в 83,5 м к юго-западу-западу от юго-западного угла объекта культурного наследия «Кинематограф», по условной прямой линии, проходящей в юго-юго-западном направлении на протяжении 5 м; от точки 94 до точки 92, расположенной в 76 м к юго-западу-западу от юго-западного объекта культурного наследия «Кинематограф», через точку 93 по условной прямой линии, проходящей в юго-восточном направлении на протяжении 10 м; от точки 92 до точки 91, расположенной в 67 м к юго-западу-западу от юго-западного угла объекта культурного наследия «Кинематограф», по условной прямой линии, проходящей в юго-восточном-восточном направлении на протяжении 9 м; от точки 91 до точки 90, расположенной в 59 м к юго-западу-западу от юго-западного угла объекта культурного наследия «Кинематограф», по условной прямой линии, проходящей в юго-восточном-восточном направлении на протяжении 8 м; от точки 90 до точки 89, расположенной в 57,5 м к юго-западу-западу от юго-западного угла объекта культурного наследия «Кинематограф», по условной прямой линии, проходящей в юго-восточном-восточном направлении на протяжении 2,5 м; от точки 89 до точки 87, расположенной в 57,5 м к юго-западу-западу от юго-западного угла объекта культурного наследия «Кинематограф», через точку 88, по условной прямой линии, проходящей в юго-юго-восточном направлении на протяжении 5 м; от точки 87 до точки 86, расположенной в 36,5 м к юго-западу от юго-западного угла объекта культурного наследия «Кинематограф», по условной прямой линии, проходящей в юго-юго-западном направлении на протяжении 32 м;

с востока – от точки 86 до точки 85, расположенной в 90 м к юго-юго-западу от юго-западного угла объекта культурного наследия «Кинематограф», по условной прямой линии, проходящей в юго-юго-западном направлении на протяжении 56 м;

с юго-востока – от точки 85 до точки 84, расположенной в 138 м к юго-западу от юго-западного угла объекта культурного наследия «Кинематограф», по условной прямой линии на протяжении 50 м;

с юга – от точки 84 до точки 83, совпадающей с юго-восточным углом асфальтированной автобусной разворотной площадки диспетчерского пункта по ул. Партизанской, расположенной в 143 м к юго-западу от юго-западного угла объекта культурного наследия «Кинематограф», по условной прямой линии, проходящей в юго-западном-западном направлении на протяжении 13,5 м;

- внешняя граница проходит – от точки 83, расположенной в 149 м к юго-западу от юго-западного угла объекта культурного наследия «Кинематограф», совпадающей с юго-восточным углом асфальтированной автобусной разворотной площадки диспетчерского пункта по ул. Партизанская, до точки 104, расположенной в 92 м к юго-западу-западу от юго-западного угла объекта культурного наследия «Кинематограф», по условной прямой линии, проходящей в северо-северо-восточном направлении на протяжении 78 м; от точки 104 до точки 103, расположенной в 85 м к юго-западу-западу от юго-западного угла объекта культурного наследия «Кинематограф», по условной прямой линии, проходящей в северо-северо-восточном направлении на протяжении 11 м; от точки 103 до точки 102, расположенной в 83 м к юго-западу-западу от юго-западного угла объекта культурного наследия «Кинематограф», по условной прямой линии, проходящей в северо-северо-восточном направлении на протяжении 2 м; от точки 102 до точки 101, расположенной в 87 м к юго-западу-западу от юго-западного угла объекта культурного наследия «Кинематограф», по условной прямой линии, проходящей в северо-западном-западном направлении на протяжении 3 м; от точки 101 до точки 100, расположенной в 86,5 м к юго-западу-западу от юго-западного угла объекта культурного наследия «Кинематограф», по условной прямой линии, проходящей в северо-западном-западном направлении на протяжении 2,5 м; от точки 100 до точки 99, расположенной в 87,5 м к юго-западу-западу от юго-западного угла объекта культурного наследия «Кинематограф», по условной прямой линии, проходящей в северо-северо-западном направлении на протяжении 6,5 м; от точки 99 до точки 98, расположенной в 88 м к юго-западу-западу от юго-западного угла объекта культурного наследия «Кинематограф», по условной прямой линии, проходящей в северо-северо-западном направлении на протяжении 2,5 м; от точки 98 до точки 97, расположенной в 87 м к юго-западу-западу от юго-западного угла объекта культурного наследия «Кинематограф», по условной прямой линии, проходящей в северо-северо-восточном направлении на протяжении 3 м; от точки 97 до точки 94, расположенной в 84 м к юго-западу-западу от юго-западного угла объекта культурного наследия «Кинематограф», по условной прямой линии, проходящей в северо-северо-восточном направлении на протяжении 8,5 м.

Подраздел 3. Особые режимы использования земель и требования к градостроительным регламентам в границах зоны охраняемого природного ландшафта

64. В границах зоны охраняемого природного ландшафта устанавливаются следующие особые режимы использования земель и требования к градостроительным регламентам:

1) разрешается при наличии проектной документации, согласованной с органом исполнительной власти Омской области, уполномоченным в сфере сохранения и государственной охраны объектов культурного наследия:

- проведение работ по сохранению гидрологических и экологических условий, необходимых для обеспечения сохранности и восстановления (регенерации) охраняемого природного ландшафта;

- проведение работ по сохранению и восстановлению сложившегося в охраняемом природном ландшафте соотношения открытых и закрытых пространств в целях обеспечения визуального восприятия объекта культурного наследия в его историко-градостроительной и природной среде;

- размещение сооружений и коммуникаций городского наземного транспорта и пешеходной инфраструктуры с подземной урбанизацией (ограниченное зоной охраняемого природного ландшафта «режим 2» объектов культурного наследия «Здание товарищества братьев Овсянниковых-Ганшиных», «Московские торговые ряды», «Магазин В. Морозова с сыновьями и «Волжско-Камский коммерческий банк», «Гостиница «Россия», «Кинематограф», расположенных по адресам: г. Омск, ул. Ленина, д. 12, 14, 16, 18/ул. Партизанская, д. 2, ул. Партизанская, д. 2/4 со стороны ул. Музейная);

- инженерные работы, связанные с прокладкой и ремонтом коммуникаций, улучшением гидрогеологического режима территории;

- озеленение (сохранение и регенерация ландшафта), посадка ценных пород деревьев, разбивка клумб и газонов, укрепление склонов с последующим посевом трав;

- организация пешеходных и велосипедных дорожек;

- установка произведений монументально-декоративного искусства и малых архитектурных форм высотой до 4,0 м;

- установка элементов благоустройства фонтанов, уличной мебели, туалетов, объектов системы городской ориентирующей информации высотой не более 2,5 м;

- установка детских игровых площадок, аттракционов (только в зоне охраняемого природного ландшафта «режим 2»);

- капитальный ремонт объектов инженерной инфраструктуры, ограниченный производством работ в отношении существующих объектов;

- капитальный ремонт и реконструкция транспортно-пешеходной инфраструктуры и набережных, ограниченные производством работ в отношении существующих объектов;

- снос (демонтаж) объектов капитального строительства, временных объектов, малых архитектурных форм, оборудования освещения, уличной мебели, не отвечающих требованиям соответствия историко-архитектурной среде;

- укрепление и благоустройство береговой линии с организацией спусков к воде, причалов для спортивных и прогулочных судов;

- изменение береговой линии в порядке, установленном законодательством;

- проведение археологических работ;

2) запрещается:

- нарушение пожарной безопасности охраняемого природного ландшафта;

- возведение надземных объектов капитального строительства (кроме зоны охраняемого природного ландшафта «режим 2» объекта культурного наследия «Кинематограф», расположенного по адресу: г. Омск, ул. Партизанская, д. 2/4);

- использование при сооружении новой транспортно-инженерной инфраструктуры инженерных конструкций, нарушающих восприятие объектов культурного наследия с основных точек их обзора;

- прокладка инженерных коммуникаций, в том числе трубопроводов и кабельных линий, надземным способом;

- вырубка деревьев и кустарников (за исключением санитарных рубок и замены одних пород деревьев и кустарников другими);

- установка всех видов ограждающих территорию конструкций;

- размещение средств наружной рекламы в виде:

отдельно стоящих крупногабаритных рекламных конструкций, длина стороны которых 2 м и более;

транспарантов-перетяжек.

На территории зоны охраняемого природного ландшафта «режим 2» объекта культурного наследия «Кинематограф», расположенного по адресу: г. Омск, ул. Партизанская, д. 2/4, разрешается возведение надземных построек с ограничением высоты до 5 м.

Приложение № 1
к границам зон охраны объектов культурного наследия (памятников истории и культуры) народов Российской Федерации регионального значения, режимам использования земель и градостроительным регламентам в границах данных зон

ГРАФИЧЕСКОЕ ИЗОБРАЖЕНИЕ
границ зон охраны объектов культурного наследия (памятников истории и культуры) народов Российской Федерации регионального значения «Дома купца Липатникова», расположенных по адресу: г. Омск, ул. Гагарина, д. 22, 24, 26, 28

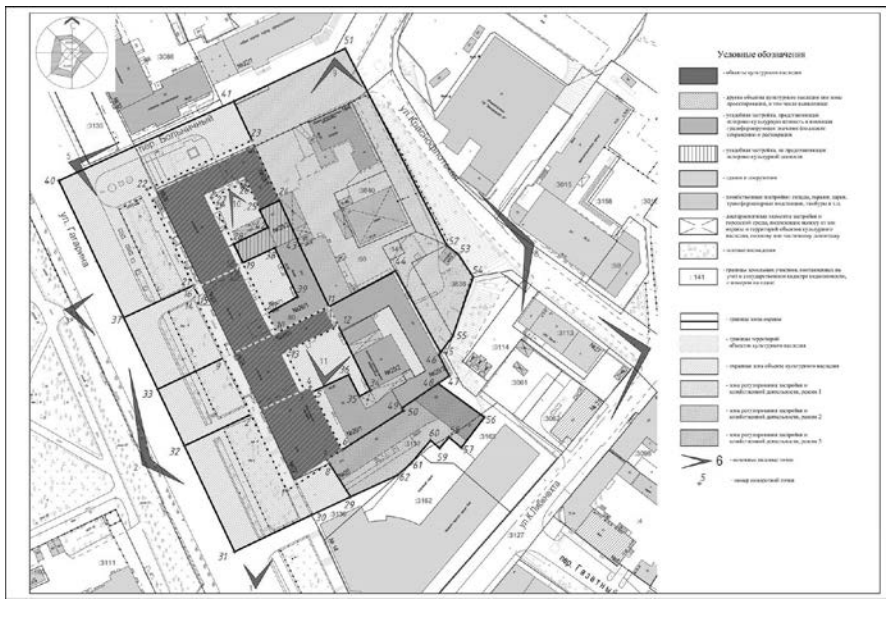

ГРАФИЧЕСКОЕ ИЗОБРАЖЕНИЕ
границ зон охраны объекта культурного наследия (памятника истории и культуры) народов Российской Федерации регионального значения «Особняк», расположенного по адресу: г. Омск, ул. Гусарова, д. 16

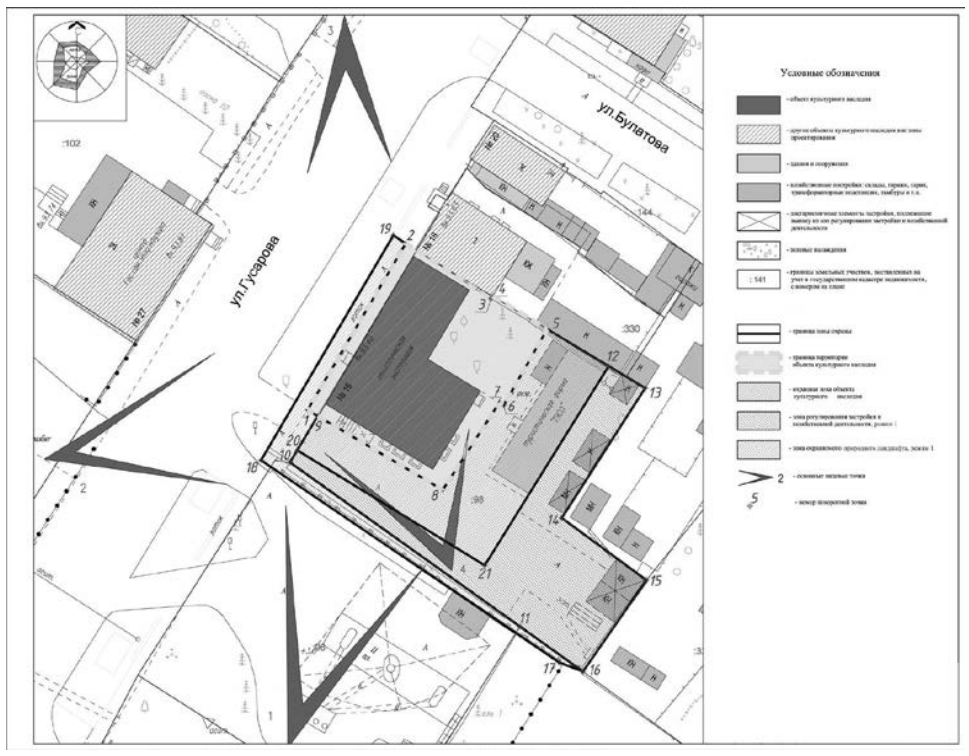

ГРАФИЧЕСКОЕ ИЗОБРАЖЕНИЕ
границ зон охраны объекта культурного наследия (памятника истории и культуры) народов Российской Федерации регионального значения «Особняк», расположенного по адресу: г. Омск, ул. Гусарова, д. 18

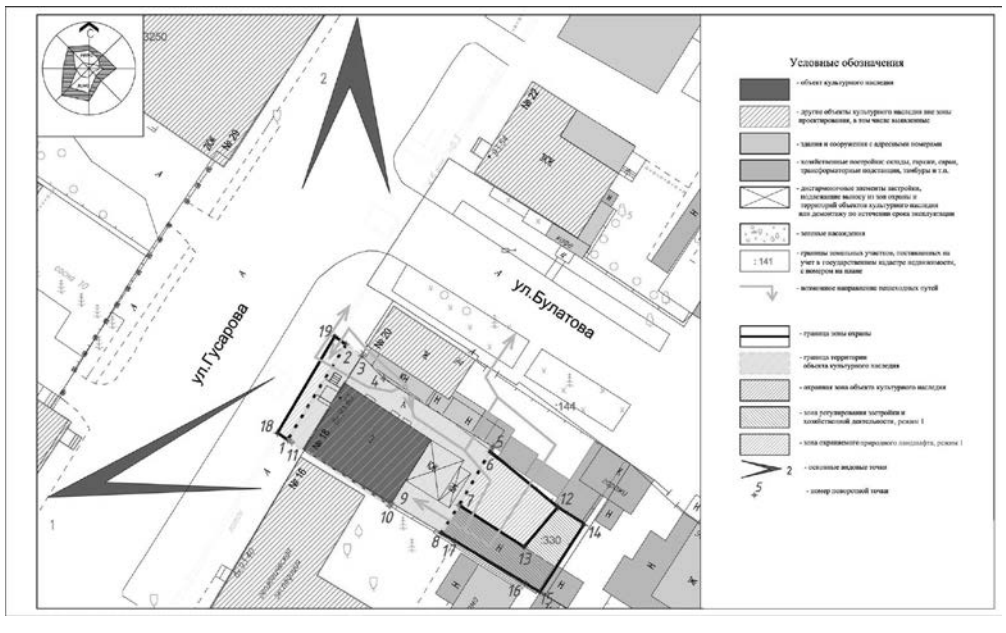

ГРАФИЧЕСКОЕ ИЗОБРАЖЕНИЕ
границ зон охраны объекта культурного наследия (памятника истории и культуры) народов Российской Федерации регионального значения «Жилой дом», расположенного по адресу: г. Омск, ул. Гусарова, д. 20

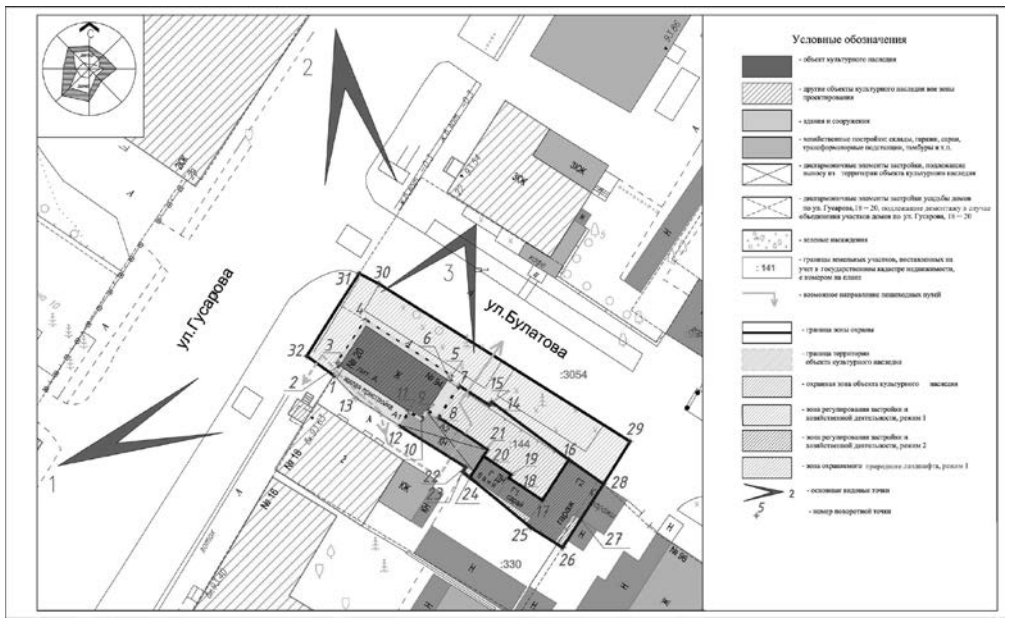

ГРАФИЧЕСКОЕ ИЗОБРАЖЕНИЕ
границ зон охраны объекта культурного наследия (памятника истории и культуры) народов Российской Федерации регионального значения «Дом жилой И.И. Лонщакова», расположенного по адресу: г. Омск, ул. Гусарова, д. 22

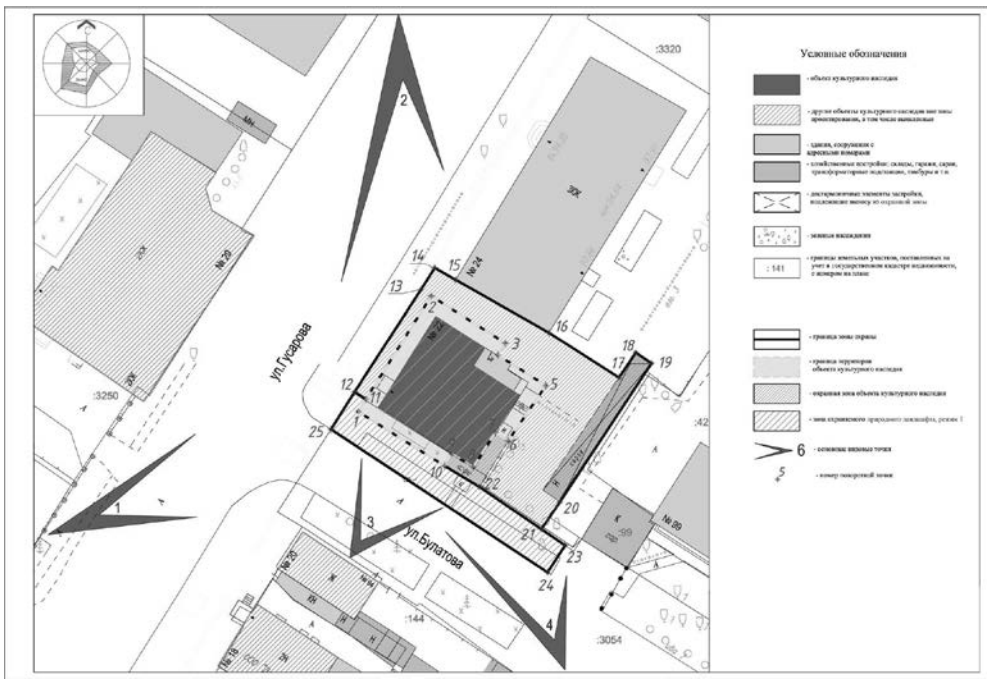

ГРАФИЧЕСКОЕ ИЗОБРАЖЕНИЕ
границ зон охраны объекта культурного наследия (памятника истории и культуры) народов Российской Федерации регионального значения «Здание городской санитарно-эпидемиологической станции с флигелем во дворе», расположенного по адресу: г. Омск, ул. Гусарова, д. 27

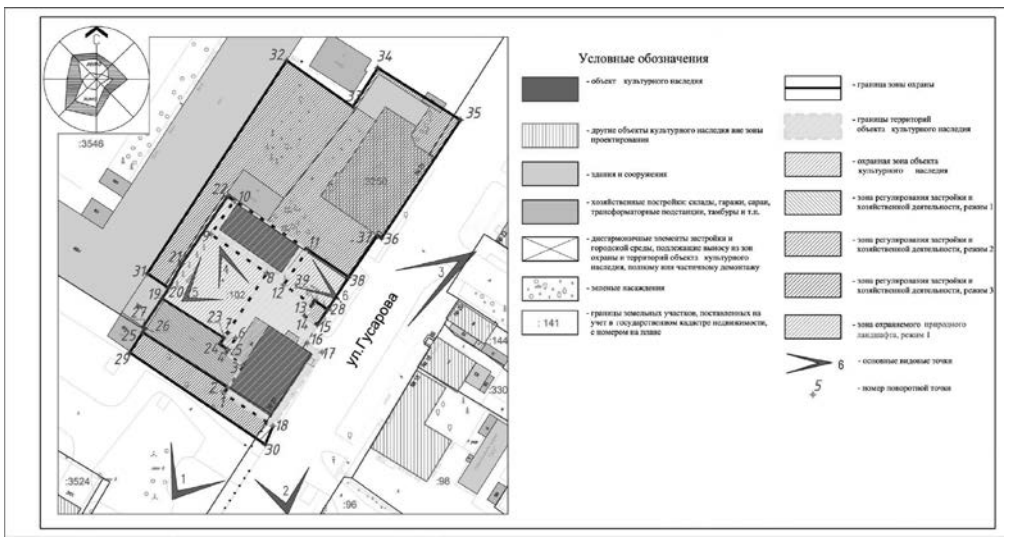

ГРАФИЧЕСКОЕ ИЗОБРАЖЕНИЕ
границ зон охраны объекта культурного наследия (памятника истории и культуры) народов Российской Федерации регионального значения «Здание торговой фирмы», расположенного по адресу: г. Омск, ул. Гагарина, д. 34

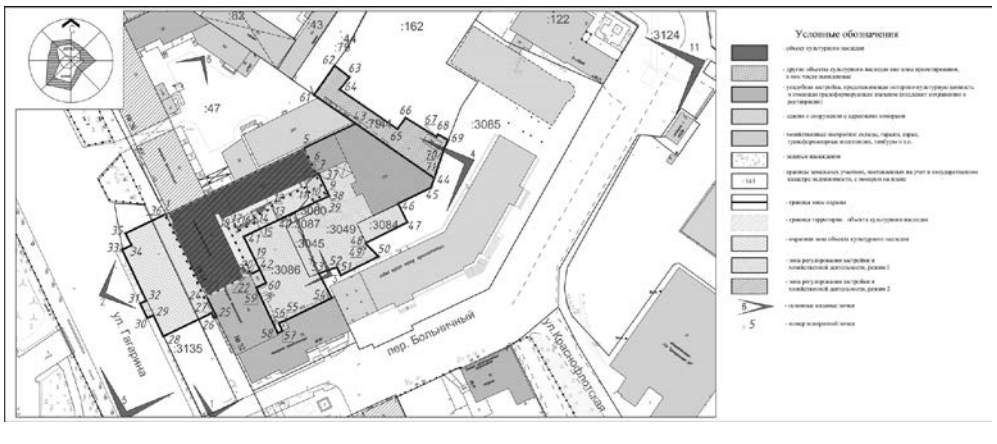

ГРАФИЧЕСКОЕ ИЗОБРАЖЕНИЕ
границ зон охраны объекта культурного наследия (памятника истории и культуры) народов Российской Федерации регионального значения «Дом доходный В.И. Зайцева», расположенного по адресу: г. Омск, ул. Гагарина, д. 36

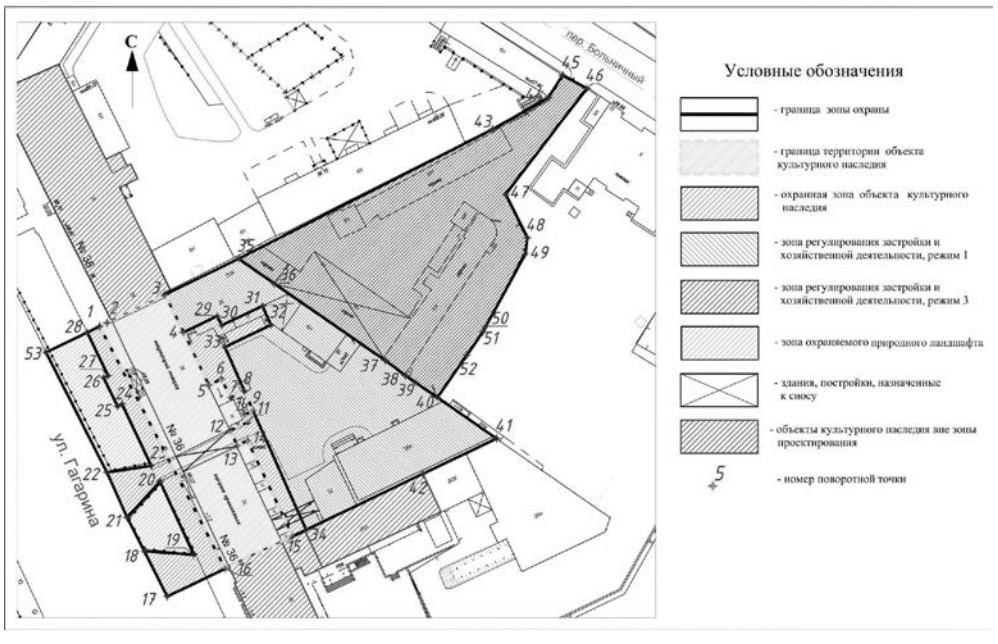

ГРАФИЧЕСКОЕ ИЗОБРАЖЕНИЕ
границ зон охраны объектов культурного наследия (памятников истории и культуры) народов Российской Федерации регионального значения «Здание страхового товарищества «Саламандра», «Товарищество Тверской мануфактуры», «Здание товарищества Российско-Американской резиновой мануфактуры «Треугольник», «Здание фирмы «Вогау и К», расположенных по адресам: г. Омск, ул. К. Либкнехта, д. 3 / ул. Музейная, д. 4, ул. К. Либкнехта, д. 2, 4, 5

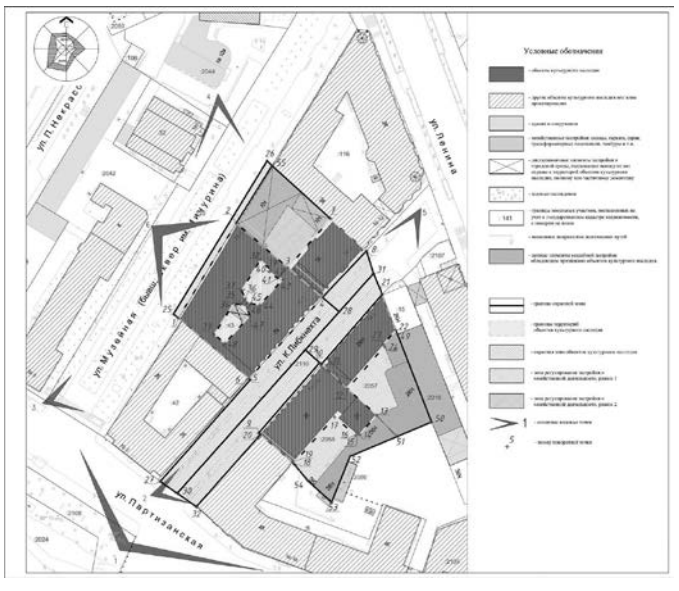

ГРАФИЧЕСКОЕ ИЗОБРАЖЕНИЕ
границ зон охраны объектов культурного наследия (памятников истории и культуры) народов Российской Федерации регионального значения «Здание бывшего географического общества», «Городской торговый корпус. Здесь проходил I губернский съезд РКСМ», «Здание драмтеатра», «Здание, где в годы Великой Отечественной войны 1941 – 1945 г. размещался госпиталь, находился на излечении в 1942 году и работал академик Николай Николаевич Бурденко», расположенных по адресам: г. Омск, ул. Музейная, д. 3, ул. Ленина, д. 3, 8а, 10

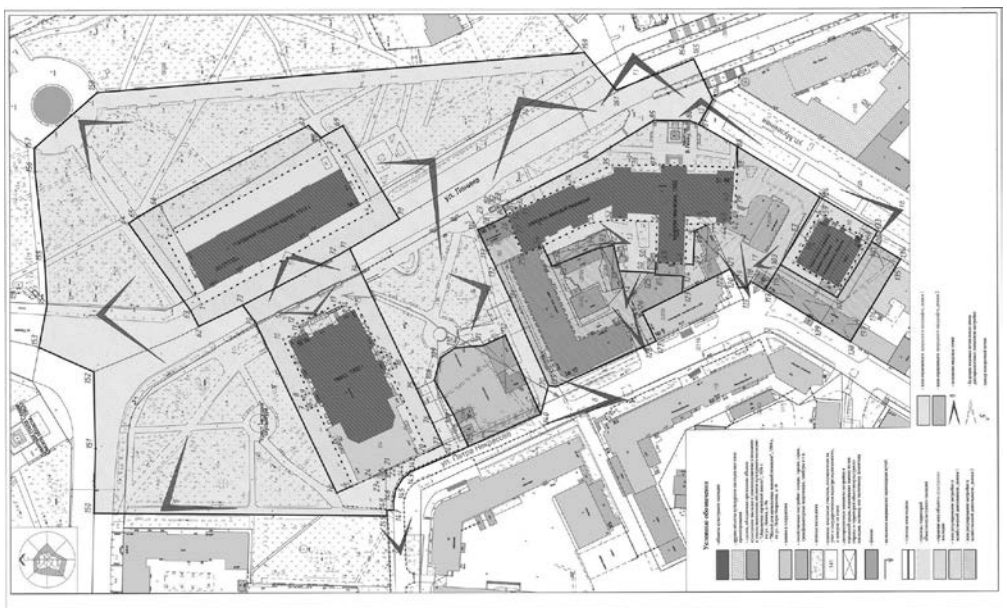

ГРАФИЧЕСКОЕ ИЗОБРАЖЕНИЕ
границ зон охраны объекта культурного наследия (памятника истории и культуры) народов Российской Федерации регионального значения «Комендантский дом, построенный в 1799 году», расположенного по адресу: г. Омск, ул. Достоевского, д. 1

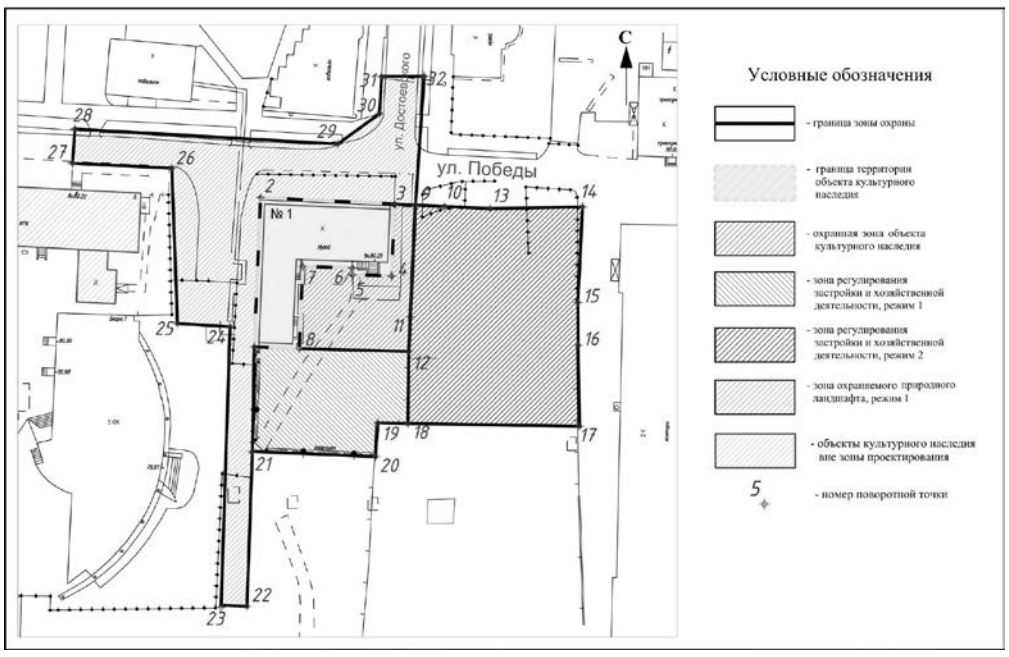

ГРАФИЧЕСКОЕ ИЗОБРАЖЕНИЕ
границ зон охраны объектов культурного наследия (памятников истории и культуры) народов Российской Федерации регионального значения «Здание товарищества братьев Овсянниковых-Ганшиных», «Московские торговые ряды», «Магазин В. Морозова с сыновьями и «Волжско-Камский коммерческий банк», «Гостиница «Россия», «Кинематограф», расположенных по адресам: г. Омск, ул. Ленина, д. 12, 14, 16, 18 / ул. Партизанская, д. 2, ул. Партизанская, д. 2/4

ГРАФИЧЕСКОЕ ИЗОБРАЖЕНИЕ
границ зон охраны объекта культурного наследия (памятника истории и культуры) народов Российской Федерации регионального значения «Дом, где в 1918 году размещалась секция Омской организации венгров-интернационалистов», расположенного по адресу: г. Омск, ул. Театральная, д. 7

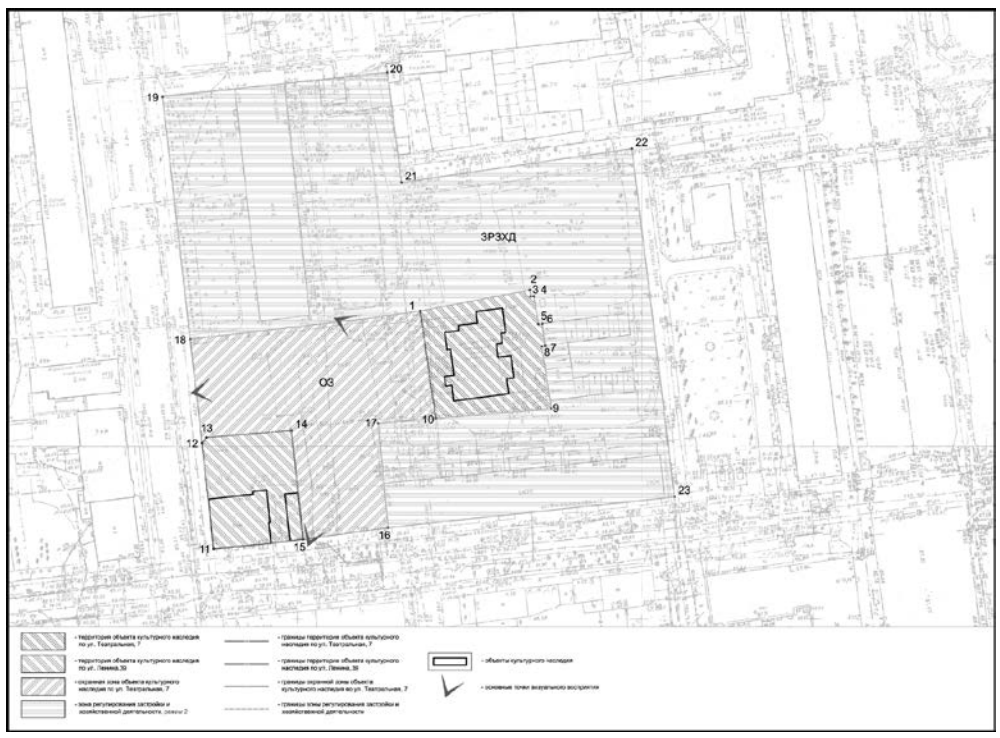

Приложение № 2
к границам зон охраны объектов культурного наследия (памятников истории и культуры) народов Российской Федерации регионального значения, особым режимам использования земель и требованиям к градостроительным регламентам в границах данных зон

КООРДИНАТЫ
поворотных точек границ охранных зон объектов культурного наследия (памятников истории и культуры) народов Российской Федерации регионального значения «Дома купца Липатникова», расположенных по адресу: г. Омск, ул. Гагарина, д. 22, 24, 26, 28

Обозначение (номер) поворотной точки	Координаты поворотных точек в местной системе координат				Координаты поворотных точек во Всемирной геодезической системе координат (WGS-84)	
	Координаты точек		Длина, L (м)	Азимут (градусы)		
	X	Y			Широта, N	Долгота, E
1	2	3	4	5	6	7
Внешние границы охранной зоны, ул. Гагарина, д. 22						
1	16224.69	9721.80	32.63	154d30'45.74»	54°59'17.29»	73°22'34.49»
2	16254.14	9707.76	30.45	64d49'0.5»	54°59'18.32»	73°22'33.69»
7	16235.51	9739.28	15.83	58d10'2.11»	54°59'17.85»	73°22'35.47»
8	16227.16	9725.83	4.73	58d30'51.01»	54°59'17.48»	73°22'34.71»
29	16220.04	9749.13	18.34	147d30'51.95»	54°59'17.29»	73°22'35.97»
30	16212.55	9732.98	17.80	245d7'9.16»	54°59'17.08»	73°22'34.99»
31	16197.27	9701.02	35.42	244d27'2.61»	54°59'16.49»	73°22'33.15»
32	16241.19	9680.21	48.60	334d38'11.04»	54°59'17.87»	73°22'32.08»
Внешние границы охранной зоны, ул. Гагарина, д. 24						
2	16254.14	9707.76	26.09	154d32'26.16»	54°59'18.32»	73°22'33.69»
9	16277.70	9696.54	30.40	64d33'13.87»	54°59'19.20»	73°22'32.94»
32	16241.19	9680.21	30.45	244d49'0.5»	54°59'17.87»	73°22'32.08»
33	16264.64	9669.09	25.95	334d38'11.04»	54°59'18.81»	73°22'31.25»
Внутренние границы охранной зоны, ул. Гагарина, д. 22, 24						
3	16264.49	9729.97	2.72	244d57'19.3»	54°59'18.86»	73°22'35.07»
4	16265.64	9732.44	2.27	331d58'12.48»	54°59'18.88»	73°22'35.20»
5	16263.64	9733.50	16.38	244d37'59.27»	54°59'18.74»	73°22'35.31»
12	16290.76	9744.08	24.17	64d0'20.72»	54°59'19.65»	73°22'35.83»
13	16280.16	9722.35	17.43	334d5'40.93»	54°59'19.26»	73°22'34.70»
34	16264.11	9757.32	29.75	153d34'26.26»	54°59'18.84»	73°22'36.52»
35	16261.73	9752.80	5.11	242d11'1.68»	54°59'18.74»	73°22'36.25»
36	16270.65	9748.30	9.99	333d14'5.16»	54°59'18.99»	73°22'36.05»
Внешние границы охранной зоны, ул. Гагарина, д. 26						
9	16277.70	9696.54	27.68	154d32'26.16»	54°59'19.20»	73°22'32.94»
14	16302.70	9684.64	1.58	244d5'19.31»	54°59'19.86»	73°22'32.21»
15	16303.38	9686.06	3.53	154d8'28.98»	54°59'19.88»	73°22'32.33»
16	16306.56	9684.52	1.36	154d8'28.98»	54°59'20.30»	73°22'32.64»
21	16307.78	9683.93	31.89	65d2'53.65»	54°59'20.38»	73°22'32.55»
33	16264.64	9669.09	30.40	244d33'13.87»	54°59'18.81»	73°22'31.25»
37	16294.33	9655.01	32.86	334d38'11.04»	54°59'19.68»	73°22'30.57»
Внутренние границы охранной зоны, ул. Гагарина, д. 26						
19	16317.21	9704.62	23.42	334d44'5.83»	54°59'20.53»	73°22'33.67»
20	16296.04	9714.62	14.35	240d55'35.88»	54°59'19.89»	73°22'34.19»
38	16323.32	9717.72	14.46	64d59'30.98»	54°59'20.68»	73°22'34.32»
39	16303.01	9727.16	22.40	155d5'33.87»	54°59'20.04»	73°22'34.79»
Внешние границы охранной зоны, ул. Гагарина, д. 28						
21	16307.78	9683.93	44.20	154d8'28.98»	54°59'20.38»	73°22'32.55»
22	16347.56	9664.65	48.13	244d55'49.1»	54°59'21.53»	73°22'31.00»
23	16367.95	9708.24	16.26	154d36'33.99»	54°59'22.24»	73°22'33.79»
37	16294.33	9655.01	31.89	245d2'53.65»	54°59'19.68»	73°22'30.57»
40	16352.10	9627.63	63.93	334d38'11.04»	54°59'21.59»	73°22'29.01»
41	16384.07	9700.66	4.89	65d44'24.77»	54°59'22.58»	73°22'33.41»
Внутренние границы охранной зоны, ул. Гагарина, д. 28						
25	16339.07	9711.40	13.07	154d55'40.84»	54°59'21.21»	73°22'33.88»
26	16350.90	9705.86	15.96	64d31'15.13»	54°59'21.54»	73°22'33.59»
27	16344.04	9691.46	21.24	333d6'19.75»	54°59'21.35	73°22'32.93»
28	16325.10	9701.06	15.31	244d20'35.13»	54°59'20.80»	73°22'33.45»
48	16331.73	9714.87	8.12	154d42'47.76»	54°59'21.01»	73°22'33.92»

КООРДИНАТЫ
поворотных точек границ охранной зоны объекта культурного наследия (памятника истории и культуры) народов Российской Федерации регионального значения «Особняк», расположенного по адресу: г. Омск, ул. Гусарова, д. 16

Обозначение (номер) поворотной точки	Координаты поворотных точек в местной системе координат				Координаты поворотных точек во Всемирной геодезической системе координат (WGS-84)	
	Координаты точек		Длина, L (м)	Азимут (градусы)		
	X	Y			Широта, N	Долгота, E
1	2	3	4	5	6	7
Внутренние границы охранной зоны						
5	16947.14	9846.31	12.84	29d49'50.65»	54°59'40.81»	73°22'41.35»
6	16936.01	9839.92	0.75	116d35'55.89»	54°59'40.40»	73°22'40.93»
7	16936.34	9839.26	15.25	33d2'41.37»	54°59'40.41»	73°22'40.86»
8	16923.56	9830.94	21.33	120d34'37.27»	54°59'40.02»	73°22'40.46»
9	16934.41	9812.58	5.86	30d54'47.52»	54°59'40.29»	73°22'39.44»
Внешние границы охранной зоны						
12	16941.72	9855.33	10.53	120d59'29.28»	54°59'40.59»	73°22'41.88»
21	16912.50	9837.12	34.43	211d56'0.77»	54°59'39.65»	73°22'40.86»
20	16929.38	9809.57	32.32	301d29'18.64»	54°59'40.19»	73°22'39.36»

КООРДИНАТЫ
поворотных точек границ охранной зоны объекта культурного наследия (памятника истории и культуры) народов Российской Федерации регионального значения «Особняк», расположенного по адресу: г. Омск, ул. Гусарова, д. 18

Обозначение (номер) поворотной точки	Координаты поворотных точек в местной системе координат				Координаты поворотных точек во Всемирной геодезической системе координат (WGS-84)	
	Координаты точек		Длина, L (м)	Азимут (градусы)		
	X	Y			Широта, N	Долгота, E
1	2	3	4	5	6	7
Внутренняя граница охранной зоны						
6	16958.54	9850.86	0.69	213d41'24.24»	54°59'41.04»	73°22'41.80»
7	16951.68	9846.90	7.92	209d59'52.4»	54°59'40.96»	73°22'41.48»
Внешние границы охранной зоны						
1	2	3	4	5	6	7
12	16951.43	9859.50	11.19	129d27'5.52»	54°59'40.93»	73°22'42.17»
13	16946.34	9855.20	6.66	220d11'38.17»	54°59'40.79»	73°22'41.92»

КООРДИНАТЫ
поворотных точек границ охранной зоны объекта культурного наследия (памятника истории и культуры) народов Российской Федерации регионального значения «Жилой дом», расположенного по адресу: г. Омск, ул. Гусарова, д. 20

Обозначение (номер) поворотной точки	Координаты поворотных точек в местной системе координат				Координаты поворотных точек во Всемирной геодезической системе координат (WGS-84)	
	Координаты точек		Длина, L (м)	Азимут (градусы)		
	X	Y			Широта, N	Долгота, E
1	2	3	4	5	6	7
Внутренняя граница охранной зоны						
8	16965.42	9847.77	4.82	213d24'38.97»	54°59'41.33»	73°22'41.58»
7	16969.45	9850.43	1.53	122d38'18.26»	54°59'41.53»	73°22'41.79»
Внешние границы охранной зоны						
14	16967.01	9854.23	4.52	122d38'18.26»	54°59'41.43»	73°22'41.97»
15	16967.39	9854.56	0.50	40d58'18.25»	54°59'41.46»	73°22'41.99»
16	16960.07	9864.37	12.24	126d42'38.14»	54°59'41.21»	73°22'42.45»
17	16954.87	9861.01	6.20	212d54'40.78»	54°59'41.01»	73°22'42.18»
18	16957.73	9856.74	5.13	303d48'19.54»	54°59'41.09»	73°22'41.97»
19	16958.15	9857.03	0.51	33d46'36.13»	54°59'41.13»	73°22'42.01»
20	16960.49	9853.49	4.24	303d36'34.53»	54°59'41.16»	73°22'41.88»
21	16961.33	9854.02	0.98	32d17'24.53»	54°59'41.20»	73°22'41.92»

КООРДИНАТЫ
поворотных точек границ охранной зоны объекта культурного наследия (памятника истории и культуры) народов Российской Федерации регионального значения «Дом жилой И.И. Лонщакова», расположенного по адресу: г. Омск, ул. Гусарова, д. 22

Обозначение (номер) поворотной точки	Координаты поворотных точек в местной системе координат				Координаты поворотных точек во Всемирной геодезической системе координат (WGS-84)	
	Координаты точек		Длина, L (м)	Азимут (градусы)		
	X	Y			Широта, N	Долгота, E
1	2	3	4	5	6	7
Внутренние границы охранной зоны						
2	17009.25	9856.13	16.82	32d24'29.09»	54°59'42.84»	73°22'41.95»
3	17002.82	9866.26	12.00	122d23'44.8»	54°59'42.67»	73°22'42.62»
4	17001.21	9865.24	1.90	212d24'25.27»	54°59'42.61»	73°22'42.55»
5	16997.05	9871.80	7.77	122d23'44.8»	54°59'42.50»	73°22'42.89»
6	16992.84	9868.92	5.10	214d29'12.06»	54°59'42.30»	73°22'42.71»
7	16993.97	9867.15	2.10	302d29'10.02»	54°59'42.36»	73°22'42.54»
8	16985.86	9861.83	9.70	213d14'34.72»	54°59'42.00»	73°22'42.23»
9	16986.13	9861.39	0.52	302d27'59.92»	54°59'42.05»	73°22'42.19»
10	16984.84	9860.60	1.52	211d15'17.06»	54°59'41.97»	73°22'42.11»
11	16995.05	9847.11	1.83	32d23'3.9»	54°59'42.31»	73°22'41.40»
Внешние границы охранной зоны						
12	16996.01	9845.57	1.82	301d59'18.08»	54°59'42.29»	73°22'41.29»
13	17010.13	9854.73	16.84	32d58'22.53»	54°59'42.87»	73°22'41.87»
14	17013.09	9856.60	3.50	32d11'44.25»	54°59'42.96»	73°22'41.97»
15	17011.47	9859.47	3.30	119d23'10.43»	54°59'42.90»	73°22'42.13»
16	17004.24	9872.21	14.65	119d34'17.22»	54°59'42.65»	73°22'42.88»
17	16998.14	9881.79	11.36	122d31'10.14»	54°59'42.46»	73°22'43.34»
18	17001.54	9884.10	4.11	34d7'31.29»	54°59'42.53»	73°22'43.45»
19	17000.08	9886.24	2.59	124d13'25.5»	54°59'42.48»	73°22'43.64»
20	16981.16	9873.70	22.70	213d31'24.66»	54°59'41.91»	73°22'43.01»
21	16977.75	9871.39	4.12	214d12'56.44»	54°59'41.73»	73°22'43.84»
22	16983.47	9862.85	10.28	303d49'33.02»	54°59'41.92»	73°22'42.37»
10	16984.84	9860.60	2.63	301d21'36.75»	54°59'41.97»	73°22'42.11»

КООРДИНАТЫ
поворотных точек границ охранной зоны объекта культурного наследия (памятника истории и культуры) народов Российской Федерации регионального значения «Здание городской санитарно-эпидемиологической станции с флигелем во дворе», расположенного по адресу: г. Омск, ул. Гусарова, д. 27

Обозначение (номер) поворотной точки	Координаты поворотных точек в местной системе координат				Координаты поворотных точек во Всемирной геодезической системе координат (WGS-84)	
	Координаты точек		Длина, L (м)	Азимут (градусы)		
	X	Y			Широта, N	Долгота, E
Внутренние границы охранной зоны						
5	16963.60	9773.73	3.87	213d59'29.55»	54°59'41.39»	73°22'37.31»
6	16966.80	9775.89	2.74	123d41'34.67»	54°59'41.50»	73°22'37.52»
7	16968.32	9773.61	20.01	213d23'54.2»	54°59'41.58»	73°22'37.33»
8	16985.03	9784.62	19.08	124d50'19.58»	54°59'41.88»	73°22'37.64»
9	16995.93	9768.96	11.52	214d50'14.54»	54°59'42.21»	73°22'36.89»
10	17005.39	9775.54	2.25	123d44'22.94»	54°59'42.65»	73°22'37.26»
Внешние границы охранной зоны						
24	16965.15	9771.46	2.75	304d23'13.46»	54°59'41.44»	73°22'37.19»
23	16966.88	9772.60	2.07	33d28'4.5»	54°59'41.50»	73°22'37.26»
19	16977.91	9755.24	20.57	302d26'6.94»	54°59'41.84»	73°22'36.36»
20	16980.85	9757.15	3.50	33d0'37.4»	54°59'41.96»	73°22'36.50»
21	16987.74	9760.88	7.83	28d24'52.96»	54°59'42.14»	73°22'36.65»
22	17006.64	9773.67	22.82	34d5'9.27»	54°59'42.71»	73°22'37.22»

КООРДИНАТЫ
поворотных точек границ охранной зоны объекта культурного наследия (памятника истории и культуры) народов Российской Федерации регионального значения «Здание торговой фирмы», расположенного по адресу: г. Омск, ул. Гагарина, д. 34

Обозначение (номер) поворотной точки	Координаты поворотных точек в местной системе координат				Координаты поворотных точек во Всемирной геодезической системе координат (WGS-84)	
	Координаты точек		Длина, L (м)	Азимут (градусы)		
	X	Y			Широта, N	Долгота, E
1	2	3	4	5	6	7
Внутренние границы охранной зоны						
8	16443.68	9680.90	0.27	245d20'58.74»	54°59'24.77»	73°22'32.15»
9	16436.99	9684.09	7.41	154d32'57.49»	54°59'24.56»	73°22'32.40»
10	16434.95	9679.84	4.71	244d22'57.59»	54°59'24.51»	73°22'32.22»
11	16439.69	9677.54	5.26	334d8'11.97»	54°59'24.56»	73°22'32.13»
12	16433.71	9664.98	13.91	244d33'11.13»	54°59'24.42»	73°22'31.73»
13	16432.27	9665.67	1.60	154d20'15.33»	54°59'24.34»	73°22'31.79»
14	16429.14	9659.10	7.28	244d33'11.13»	54°59'24.26»	73°22'31.45»
15	16427.20	9660.03	2.16	154d20'15.33»	54°59'24.20»	73°22'31.50»
16	16423.85	9653.01	7.78	244d32'57.49»	54°59'24.07»	73°22'31.09»
17	16425.97	9651.99	2.35	334d15'24.13»	54°59'24.12»	73°22'31.03»
18	16425.04	9649.98	2.21	245d1'59.24»	54°59'24.02»	73°22'30.74»
19	16408.77	9657.77	18.04	154d25'49.51»	54°59'23.61»	73°22'31.00»
20	16408.68	9657.57	0.22	245d6'51.41»	54°59'23.57»	73°22'31.01»
24	16400.41	9641.39	0.89	243d32'20.33»	54°59'23.17»	73°22'29.70»
1	16429.82	9627.43	32.56	334d36'20.7»	54°59'24.03»	73°22'29.03»
Внешние границы охранной зоны						
37	16444.23	9681.80	0.77	64d26'28.1»	54°59'24.82»	73°22'32.26»
38	16436.39	9685.47	8.66	154d54'5.54»	54°59'24.51»	73°22'32.48»
39	16434.40	9681.05	4.85	245d45'41.31»	54°59'24.45»	73°22'32.30»
40	16428.06	9667.87	14.63	244d17'47.26»	54°59'24.20»	73°22'31.42»
41	16422.00	9655.27	13.98	244d18'52.35»	54°59'23.98»	73°22'30.74»
42	16410.28	9661.02	13.05	153d53'36.23»	54°59'23.57»	73°22'31.10»

25	16393.82	9645.62	7.79	153d46'36.56»	54°59'22.86»	73°22'29.99»
26	16393.38	9644.73	0.99	243d57'39.44»	54°59'22.86»	73°22'29.95»
27	16395.01	9643.94	1.81	333d57'2.33»	54°59'22.95»	73°22'29.88»
28	16386.78	9626.91	18.91	244d13'31.82»	54°59'22.69»	73°22'29.00»
29	16394.23	9623.38	8.24	334d38'1.87»	54°59'22.85»	73°22'28.90»
30	16393.23	9621.20	2.40	245d16'53.5»	54°59'22.79»	73°22'28.80»
31	16398.39	9618.73	5.72	334d29'8.22»	54°59'22.98»	73°22'28.63»
32	16399.43	9620.83	2.35	63d34'17.39»	54°59'23.02»	73°22'28.71»
33	16417.39	9612.31	19.88	334d36'31.86»	54°59'23.70»	73°22'28.13»
34	16418.95	9615.65	3.68	64d55'0.81»	54°59'23.75»	73°22'28.34»
35	16423.16	9613.50	4.72	332d58'35.42»	54°59'23.89»	73°22'28.24»
36	16429.58	9626.92	14.88	64d25'46.74»	54°59'24.06»	73°22'29.08»
1	16429.82	9627.43	0.56	64d25'46.76»	54°59'24.03»	73°22'29.03»

КООРДИНАТЫ

поворотных точек границы охранной зоны объекта культурного наследия (памятника истории и культуры) народов Российской Федерации регионального значения «Дом доходный В.И. Зайцева», расположенного по адресу: г. Омск, ул. Гагарина, д. 36

Обозначение (номер) поворотной точки	Координаты поворотных точек в местной системе координат				Координаты поворотных точек во Всемирной геодезической системе координат (WGS-84)	
	Координаты точек		Длина, L (м)	Азимут (градусы)		
	X	Y			Широта, N	Долгота, E
1	2	3	4	5	6	7
Внутренние границы охранной зоны						
1	16490.89	9599.56	6.46	63d54'19.26»	54°59'26.01»	73°22'27.63»
16	16429.82	9627.43	0.41	244d25'46.74»	54°59'24.21»	73°22'29.10»
15	16430.00	9627.80	18.46	244d25'46.74»	54°59'24.26»	73°22'29.17»
14	16437.97	9644.45	3.67	244d25'46.74»	54°59'24.53»	73°22'30.19»
13	16461.44	9633.30	25.99	334d35'49.97»	54°59'25.19»	73°22'29.57»
12	16460.22	9630.72	2.85	244d35'42.8»	54°59'25.28»	73°22'29.72»
11	16464.07	9629.08	4.19	336d52'51.35»	54°59'25.28»	73°22'29.42»
10	16465.95	9633.39	4.71	66d30'29.62»	54°59'25.28»	73°22'29.72»
9	16467.89	9632.61	2.10	337d59'5.76»	54°59'25.43»	73°22'29.68»
8	16468.87	9634.65	2.27	64d19'6.08»	54°59'25.55»	73°22'29.66»
7	16473.63	9632.53	11.89	155d59'47.67»	54°59'25.66»	73°22'29.57»
6	16472.04	9629.11	3.78	245d9'16.53»	54°59'25.63»	73°22'29.42»
5	16476.64	9626.87	5.12	334d6'11.84»	54°59'25.72»	73°22'29.31»
4	16475.12	9623.74	3.48	244d6'17.47»	54°59'25.69»	73°22'29.10»
Внешние границы охранной зоны						
28	16451.43	9611.70	20.43	333d58'0.28»	54°59'24.71»	73°22'28.36»
27	16433.07	9620.67	12.90	95d21'35.65»	54°59'24.32»	73°22'28.66»
26	16434.28	9607.83	12.48	332d58'35.42»	54°59'24.21»	73°22'27.92»
25	16423.16	9613.50	14.88	244d25'46.74»	54°59'23.94»	73°22'28.07»
24	16479.50	9604.99	12.62	154d30'57.25»	54°59'25.57»	73°22'27.92»
23	16478.71	9603.31	1.85	244d36'54.34»	54°59'25.51»	73°22'27.78»
22	16471.89	9606.55	7.54	154d37'28.82»	54°59'25.42»	73°22'27.93»
21	16472.70	9608.23	1.87	64d36'54.34»	54°59'25.47»	73°22'28.03»
20	16457.54	9615.46	16.79	154d30'57.25»	54°59'24.86»	73°22'28.47»
19	16454.71	9616.88	3.16	153d24'9.15»	54°59'24.79»	73°22'28.55»
18	16453.96	9615.33	1.72	244d20'12.86»	54°59'24.80»	73°22'28.44»
17	16429.58	9626.92	27.00	154d33'32.58»	54°59'24.21»	73°22'29.00»
34	16476.93	9597.79	7.81	334d8'20.21»	54°59'25.57»	73°22'27.52»
33	16469.90	9601.19	1.27	243d33'58.65»	54°59'25.30»	73°22'27.70»
32	16470.47	9602.33	16.77	334d39'9.72»	54°59'25.35»	73°22'27.84»
31	16455.31	9609.51	11.03	81d14'17.67»	54°59'24.85»	73°22'28.16»
30	16453.63	9598.60	12.11	335d42'13.92»	54°59'24.75»	73°22'27.36»
29	16442.59	9603.59	12.00	222d34'18.3»	54°59'24.38»	73°22'27.70»

КООРДИНАТЫ

поворотных точек границ охранных зон объектов культурного наследия (памятников истории и культуры) народов Российской Федерации регионального значения «Городской торговый корпус. Здесь проходил I губернский съезд РКСМ», «Здание драмтеатра», «Здание, где в годы Великой Отечественной войны 1941 – 1945 г. размещался госпиталь, находился на излечении в 1942 году и работал академик Николай Николаевич Бурденко», «Здание бывшего географического общества», расположенных по адресам: г. Омск, ул. Ленина, д. 3, 8а, 10, ул. Музейная, д. 3

Обозначение (номер) поворотной точки	Координаты поворотных точек в местной системе координат				Координаты поворотных точек во Всемирной геодезической системе координат (WGS-84)	
	Координаты точек		Длина, L (м)	Азимут (градусы)		
	X	Y			Широта, N	Долгота, E
1	2	3	4	5	6	7
Внутренние границы охранных зон						
ул. Ленина, д. 3						
2	16300.10	9487.10	39.82	61d54'38.98»	54°59'19.77»	73°22'21.19»
3	16209.62	9536.20	102.94	151d30'38.06»	54°59'16.75»	73°22'24.10»
4	16190.47	9501.15	39.94	241d20'47.12»	54°59'16.20»	73°22'22.17»
1	16281.34	9451.97	103.33	331d34'33.15»	54°59'19.18»	73°22'19.35»
ул. Ленина, д. 8а						
10	16238.05	9433.17	31.63	64d24'36.4»	54°59'17.74»	73°22'18.13»
11	16228.56	9437.62	10.48	154d52'56.48»	54°59'17.48»	73°22'18.42»
12	16230.52	9441.68	4.51	64d14'27.55»	54°59'17.53»	73°22'18.65»
13	16207.97	9452.49	25.00	154d23'16.09»	54°59'16.95»	73°22'19.10»
14	16205.92	9448.36	4.61	243d31'54.56»	54°59'16.89»	73°22'18.87»
15	16119.23	9451.59	7.43	154d12'11.45»	54°59'16.52»	73°22'19.18»
16	16184.85	9423.78	31.31	242d39'58.36»	54°59'16.14»	73°22'17.65»
17	16181.37	9425.44	3.85	154d35'32.18»	54°59'16.03»	73°22'17.76»
18	16177.99	9418.32	7.88	244d31'49.4»	54°59'15.95»	73°22'17.38»
19	16181.78	9416.52	4.20	334d31'21.43»	54°59'16.02»	73°22'17.15»
20	16161.35	9373.31	47.79	244d41'46.26»	54°59'15.38»	73°22'14.84»
5	16201.33	9355.28	12.45	336d13'6.73»	54°59'16.55»	73°22'13.95»
6	16220.85	9397.77	46.76	65d20'8.02»	54°59'17.25»	73°22'16.28»
7	16224.99	9395.82	4.59	334d45'9.82»	54°59'17.37»	73°22'16.21»
8	16228.20	9402.88	7.76	65d35'6.19»	54°59'17.47»	73°22'16.65»
9	16224.39	9404.64	4.20	155d12'36.71»	54°59'17.36»	73°22'16.80»
ул. Ленина, д. 10						
28	16118.66	9498.41	9.88	66d34'23.09»	54°59'14.04»	73°22'21.95»
29	16118.94	9499.03	0.69	65d31'20.86»	54°59'14.08»	73°22'22.04»
30	16115.51	9400.65	3.79	154d46'29.8»	54°59'13.80»	73°22'22.26»
31	16116.09	9501.73	1.23	61d51'15.79»	54°59'13.80»	73°22'22.39»
32	16111.97	9503.74	4.58	154d6'6.75»	54°59'13.58»	73°22'22.58»
33	16111.44	9502.75	1.12	241d45'37.53»	54°59'13.53»	73°22'22.52»
34	16083.07	9516.25	31.42	154d32'37.75»	54°59'12.90»	73°22'23.02»
35	16062.60	9525.11	22.31	1561d35'41.33»	54°59'12.29»	73°22'23.52»
36	16051.92	9525.00	10.67	180d37'20.16»	54°59'11.89»	73°22'23.58»
37	16037.65	9525.37	14.28	178d30'2.87»	54°59'11.47»	73°22'23.62»
38	15996.14	9523.76	41.55	182d13'43.81»	54°59'10.00»	73°22'23.51»
46	16011.54	9493.66	2.36	0d58'15.68»	54°59'10.55»	73°22'21.74»
47	16023.04	9493.85	11.50	0d57'22.19»	54°59'10.83»	73°22'21.71»
48	16024.06	9472.59	21.28	272d45'21.39»	54°59'10.83»	73°22'20.50»
49	16038.71	9473.48	14.67	3d27'32.78»	54°59'11.41»	73°22'20.52»
50	16039.71	9473.54	1.00	3d26'1.07»	54°59'11.43»	73°22'20.54»
51	16039.08	9495.35	21.82	91d39'56.39»	54°59'11.53»	73°22'21.74»
52	16063.18	9496.19	24.12	2d0'18.82»	54°59'12.15»	73°22'21.81»
53	16074.78	9494.41	11.74	351d14'50.7»	54°59'12.43»	73°22'21.66»
54	16099.96	9482.53	27.84	334d44'59.17»	54°59'13.32»	73°22'21.01»
ул. Музейная, д. 3						
55	15966.58	9473.19	28.25	30d2'19.53»	54°59'9.07»	73°22'20.50»
1	2	3	4	5	6	7
56	15959.83	9485.02	13.62	119d42'35.18»	54°59'8.91»	73°22'20.92»
57	15960.25	9486.31	1.36	71d51'50.92»	54°59'8.92»	73°22'20.99»
59	15952.43	9500.02	15.78	119d41'54.88»	54°59'8.62»	73°22'21.97»
60	15927.07	9485.42	29.26	209d55'13.76»	54°59'7.79»	73°22'21.18»
61	15942.12	9459.05	30.36	299d42'45.39»	54°59'8.20»	73°22'19.71»
Внешние границы охранных зон						
ул. Ленина, д. 3						
64	16320.09	9494.99	56.99	54d46'47.7»	54°59'20.43»	73°22'21.60»
65	16315.21	9498.35	5.92	145d26'9.83»	54°59'20.25»	73°22'21.86»
66	16303.80	9504.90	13.16	150d9'5.75»	54°59'20.00»	73°22'22.15»
67	16224.35	9546.80	89.82	152d11'38.13»	54°59'17.38»	73°22'24.51»
68	16217.81	9540.06	9.39	225d50'42.03»	54°59'17.02»	73°22'24.05»
69	16206.11	9546.64	13.42	150d39'54.08»	54°59'16.67»	73°22'24.37»
70	16176.14	9496.89	58.07	2380d55'59.51»	54°59'15.86»	73°22'21.76»
71	16202.60	9481.38	30.67	329d36'24.33»	54°59'16.61»	73°22'21.04»
72	16208.38	9477.97	6.71	329d30'26.46»	54°59'16.95»	73°22'20.70»
73	16259.56	9451.40	57.67	332d33'47.25»	54°59'18.36»	73°22'19.36»
62	16282.96	9440.17	25.96	334d21'52.95»	54°59'19.35»	73°22'18.47»
63	16287.22	9448.43	9.30	62d44'12.38»	54°59'19.50»	73°22'18.97»
ул. Ленина, д. 8а						
73	16259.56	9451.40	11.78	54d15'31.32»	54°59'18.36»	73°22'19.36»
72	16208.38	9477.97	57.67	152d33'47.25»	54°59'16.95»	73°22'20.70»
71	16202.60	9481.38	6.71	149d30'26.46»	54°59'16.61»	73°22'21.04»
74	16196.60	9468.72	14.01	244d38'32.77»	54°59'16.40»	73°22'20.20»
75	16167.20	9406.60	68.73	244d40'22.28»	54°59'15.58»	73°22'16.63»
76	16158.67	9388.37	20.13	244d55'28.68»	54°59'15.36»	73°22'15.57»
1	2	3	4	5	6	7
77	16153.34	9376.97	12.58	244d56'30.79»	54°59'15.19»	73°22'15.03»
78	16209.84	9351.53	9.30	336d14'12.32»	54°59'16.86»	73°22'13.64»
79	16252.68	9441.84	99.96	64d37'18.95»	54°59'18.23»	73°22'18.66»
ул. Ленина, д. 10						
81	16121.09	9503.71	3.01	65d13'29.49»	54°59'14.13»	73°22'22.24»
82	16121.14	9503.82	0.12	65d33'21.76»	54°59'14.14»	73°22'22.28»
83	16117.90	9505.50	3.65	152d33'59.51»	54°59'13.91»	73°22'22.41»
84	16074.00	9528.29	49.46	152d33'59.51»	54°59'12.56»	73°22'23.44»
85	16040.44	9549.16	39.52	148d7'25.34»	54°59'11.46»	73°22'24.72»
86	16021.53	9548.72	18.92	181d19'58.53»	54°59'10.79»	73°22'24.70»
87	16016.72	9546.85	5.16	201d14'41.13»	54°59'10.65»	73°22'24.64»
88	15995.49	9533.98	24.83	211d12'47.64»	54°59'9.97»	73°22'23.85»
98	16019.06	9490.24	8.26	335d32'40.25»	54°59'10.76»	73°22'21.45»
99	16019.85	9472.36	17.89	272d32'0.39»	54°59'10.77»	73°22'20.54»
90	16043.44	9468.20	3.30	3d7'19.67»	54°59'11.56»	73°22'20.26»
91	16059.08	9469.05	15.67	3d7'19.67»	54°59'11.98»	73°22'20.16»
92	16062.20	9482.80	14.10	77d13'43.53»	54°59'12.13»	73°22'20.97»
93	16068.58	9481.63	6.49	349d36'29.69»	54°59'12.28»	73°22'20.99»
94	16069.30	9481.50	0.73	349d45'54.71»	54°59'12.34»	73°22'20.95»
95	16091.00	9473.10	23.27	338d50'19.46»	54°59'13.08»	73°22'20.43»
96	16091.97	9472.56	1.11	330d53'42.97»	54°59'13.17»	73°22'20.36»
97	16095.03	9471.59	3.21	342d21'18.05»	54°59'13.30»	73°22'20.27»
ул. Музейная, д. 3						
103	15973.45	9472.18	34.94	30d10'4.5»	54°59'9.24»	73°22'20.39»
104	15952.38	9507.98	41.54	120d28'51.49»	54°59'8.62»	73°22'22.49»
133	15921.76	9489.77	34.12	210d44'10.54»	54°59'7.68»	73°22'21.42»
100	15925.00	9484.32	6.34	300d42'34.53»	54°59'7.71»	73°22'21.05»
101	15925.72	9482.72	1.75	294d17'28.73»	54°59'7.76»	73°22'20.98»
102	15943.24	9454.62	33.11	301d56'34.89»	54°59'8.22»	73°22'19.38»

КООРДИНАТЫ

поворотных точек границ охранных зон объектов культурного наследия (памятников истории и культуры) народов Российской Федерации регионального значения «Здание товарищества братьев Овсянниковых-Ганшиных», «Московские торговые ряды», «Магазин В. Морозова с сыновьями и «Волжско-Камский коммерческий банк», «Гостиница «Россия», «Кинематограф», расположенных по адресам: г. Омск, ул. Ленина, д. 12, 14, 16, 18 / ул. Партизанская, д. 2, ул. Партизанская, д. 2/4

Обозначение (номер) поворотной точки	Координаты поворотных точек в местной системе координат				Координаты поворотных точек во Всемирной геодезической системе координат (WGS-84)	
	Координаты точек		Длина, L (м)	Азимут (градусы)		
	X	Y			Широта, N	Долгота, E
1	2	3	4	5	6	7
Внутренние границы охранных зон						
ул. Ленина, д. 12						
1	15933.40	9527.80	36.38	312d8'23.23»	54°59'8.09»	73°22'23.18»
2	15996.00	9566.90	73.81	31d59'37.71»	54°59'10.23»	73°22'25.61»
3	15992.20	9572.60	5.76	97d59'21.58»	54°59'10.19»	73°22'26.21»
4	15925.00	9600.20	75.43	158d32'13.61»	54°59'7.82»	73°22'27.78»
5	15894.31	9571.17	42.24	223d24'54.52»	54°59'6.77»	73°22'26.19»
ул. Ленина, д. 14						
7	15883.54	9594.67	13.28	338d33'32.41»	54°59'6.55»	73°22'27.30»
8	15891.49	9614.44	21.32	68d5'5.32»	54°59'6.74»	73°22'28.55»
9	15793.17	9652.69	105.50	158d44'41.55»	54°59'3.47»	73°22'30.81»
10	15785.14	9633.31	20.98	247d30'21.87»	54°59'3.16»	73°22'29.50»
11	15871.18	9599.52	92.43	338d33'32.41»	54°59'5.89»	73°22'27.63»
ул. Ленина, д. 16						
14	15786.49	9655.44	24.30	68d3'37.81»	54°59'3.37»	73°22'30.85»
15	15763.44	9664.67	24.83	158d11'29.52»	54°59'2.63»	73°22'31.44»
ул. Ленина, д. 18						
15	15763.44	9664.67	22.21	68d5'44.61»	54°59'2.63»	73°22'31.44»
16	15712.73	9683.63	54.14	159d29'58.38»	54°59'0.85»	73°22'32.44»
17	15703.31	9658.45	26.88	249d30'27.59»	54°59'0.56»	73°22'31.13»
18	15717.51	9619.97	41.01	290d14'37.76»	54°59'0.89»	73°22'28.83»
ул. Партизанская, д. 2/4						
12	15773.17	9618.61	16.16	68d23'22.47»	54°59'3.33»	73°22'30.42»
18	15717.51	9619.97	29.47	200d11'32.41»	54°59'0.89»	73°22'28.83»
27	15728.49	9590.07	31.85	290d10'43.37»	54°59'1.26»	73°22'27.10»
28	15730.10	9590.68	1.72	20d41'31.2»	54°59'1.37»	73°22'27.21»
30	15747.26	9597.11	18.33	20d32'29.07»	54°59'1.89»	73°22'27.39»
31	15746.99	9597.89	0.83	109d5'36.57»	54°59'1.90»	73°22'27.51»
32	15767.22	9603.59	21.02	15d44'8.52»	54°59'2.76»	73°22'27.91»
Внешние границы охранных зон						
ул. Ленина, д. 12						
33	15935.60	9525.50	3.18	313d45'23.88»	54°59'7.97»	73°22'23.25»
34	15999.73	9564.99	75.31	31d37'27.32»	54°59'10.21»	73°22'25.66»
35	16009.17	9560.14	10.62	332d49'44.85»	54°59'10.40»	73°22'25.38»
36	16022.76	9581.40	25.23	57d24'43.64»	54°59'22.17»	73°22'18.24»
37	15922.94	9617.76	106.24	159d59'2.59»	54°59'7.40»	73°22'28.72»
38	15917.46	9604.10	14.72	248d7'31.47»	54°59'7.19»	73°22'28.07»
39	15884.00	9574.45	44.71	221d33'18.12»	54°59'6.38»	73°22'26.23»
ул. Ленина, д. 14						
39	15884.00	9574.45	10.38	337d37'27.81»	54°59'6.38»	73°22'26.23»

38	15917.46	9604.10	44.71	41d33'18.12»	54°59'7.19»	73°22'28.07»
37	15922.94	9617.76	14.72	68d7'31.47»	54°59'7.40»	73°22'28.72»
40	15895.56	9628.00	29.23	159d29'59.54»	54°59'6.74»	73°22'29.17»
45	15791.40	9667.77	111.49	159d6'12.29»	54°59'3.47»	73°22'31.41»
14	15786.49	9655.44	13.27	248d15'32.7»	54°59'3.37»	73°22'30.85»
13	15777.41	9632.90	24.30	248d3'37.81»	54°59'3.08»	73°22'29.58»
12	15773.17	9618.61	14.91	253d28'25.68»	54°59'2.85»	73°22'28.60»
47	15777.97	9616.42	5.28	335d28'30.57»	54°59'4.00»	73°22'27.83»
48	15782.37	9627.86	12.26	68d57'44.96»	54°59'3.09»	73°22'29.19»
49	15800.45	9620.68	19.45	338d20'26.85»	54°59'3.77»	73°22'28.83»
50	15795.72	9609.61	12.04	246d51'50.06»	54°59'3.59»	73°22'28.13»
51	15815.81	9601.13	21.81	337d6'55.31»	54°59'4.11»	73°22'27.68»
52	15856.00	9585.50	43.12	338d44'55.7»	54°59'5.54»	73°22'26.88»
53	15860.55	9596.65	12.04	67d48'3.66»	54°59'5.68»	73°22'27.49»
54	15868.93	9593.27	9.04	338d3'38.72»	54°59'5.88»	73°22'27.38»
41	15886.82	9593.38	3.53	338d33'32.41»	54°59'5.27»	73°22'26.47»
42	15881.15	9587.40	8.24	226d30'47.17»	54°59'5.02»	73°22'26.19»
43	15879.75	9583.90	3.77	248d11'55.43»	54°59'4.92»	73°22'25.88»
44	15874.40	9578.40	7.67	225d47'31.35»	54°59'6.12»	73°22'26.55»
ул. Ленина, д. 16						
45	15791.40	9667.77	13.27	68d15'32.7»	54°59'3.47»	73°22'31.41»
56	15768.26	9676.73	24.82	158d49'18.88»	54°59'2.76»	73°22'31.88»
ул. Ленина, д. 18						
59	15702.93	9614.61	81.54	290d27'4.8»	54°59'0.63»	73°22'28.61»
56	15768.26	9676.73	12.99	68d13'11.99»	54°59'2.76»	73°22'31.88»
57	15683.13	9709.83	91.34	158d45'13.75»	54°58'59.95»	73°22'33.88»
58	15674.43	9691.01	20.73	245d12'8.85»	54°58'59.75»	73°22'32.88»
ул. Партизанская д. 2/4						
47	15777.97	9616.42	19.13	68d38'16.31»	54°59'2.94»	73°22'28.51»
59	15702.93	9614.61	15.53	200d11'32.41»	54°59'0.63»	73°22'28.61»
60	15716.49	9578.21	38.84	290d26'21.57»	54°59'0.92»	73°22'26.43»
29	15732.50	9584.20	17.09	20d30'11.96»	54°59'1.39»	73°22'26.76»
46	15771.00	9598.60	41.10	20d30'25.57»	54°59'2.89»	73°22'27.76»

КООРДИНАТЫ

поворотных точек границ охранных зон объектов культурного наследия (памятников истории и культуры) народов Российской Федерации регионального значения «Товарищество Тверской мануфактуры», «Здание страхового товарищества «Саламандра», «Здание товарищества Российско-Американской резиновой мануфактуры «Треугольник», «Здание фирмы «Вогау и К», расположенных по адресам: г. Омск, ул. К. Либкнехта, д. 3 / ул. Музейная, д. 4, ул. К. Либкнехта, д. 2, 4, 5

Обозначение (номер) поворотной точки	Координаты поворотных точек в местной системе координат				Координаты поворотных точек во Всемирной геодезической системе координат (WGS-84)	
	Координаты точек		Длина, L (м)	Азимут (градусы)		
	X	Y			Широта, N	Долгота, E
1	2	3	4	5	6	7
Внутренние границы охранных зон						
ул. К. Либкнехта, д. 2						
20	15810.07	9522.44	19.29	310d27'34.45»	54°59'4.12»	73°22'23.41»
11	15842.36	9550.53	1.09	127d38'13.55»	54°59'5.09»	73°22'24.81»
ул. К. Либкнехта, д. 3						
6	15835.71	9517.20	50.33	222d11'22.03»	54°59'4.88»	73°22'23.14»
4	15873.00	9551.00	20.94	130d34'39.06»	54°59'6.01»	73°22'25.11»
41	15881.77	9530.30	4.78	128d53'4.19»	54°59'6.29»	73°22'23.66»
42	15882.53	9531.10	1.10	46d28'7.68»	54°59'6.33»	73°22'23.71»
43	15881.09	9532.58	2.06	134d12'54.63»	54°59'6.30»	73°22'23.79»
44	15869.59	9522.22	15.48	222d0'53.99»	54°59'5.95»	73°22'23.23»
45	15870.19	9518.23	4.04	278d38'48.7»	54°59'5.99»	73°22'23.07»
46	15867.76	9516.39	3.54	123d32'7.23»	54°59'5.89»	73°22'22.98»
47	15864.48	9517.48	3.46	161d30'45.64»	54°59'5.92»	73°22'23.16»
48	15852.01	9506.18	16.83	222d11'36.77»	54°59'5.48»	73°22'22.46»
ул. К. Либкнехта, д. 4						
1	15863.49	9484.69	42.76	310d30'37.15»	54°59'5.81»	73°22'21.14»
2	15907.00	9511.30	51.00	31d27'2.4»	54°59'7.30»	73°22'22.67»
3	15886.62	9535.09	31.33	130d34'39.06»	54°59'6.67»	73°22'24.09»
6	15835.71	9517.20	50.33	222d11'22.03»	54°59'4.88»	73°22'23.14»
11	15842.36	9550.53	1.09	127d38'13.55»	54°59'5.09»	73°22'24.81»
21	15874.40	9578.40	42.47	41d1'6.18»	54°59'6.12»	73°22'26.55»
33	15855.93	9501.18	6.35	308d5'47.21»	54°59'5.58»	73°22'22.25»
34	15870.12	9510.14	16.78	32d15'32.04»	54°59'5.90»	73°22'22.59»
35	15869.72	9513.43	3.32	96d54'26.85»	54°59'5.91»	73°22'23.00»
36	15872.29	9515.51	3.43	307d42'16»	54°59'5.97»	73°22'23.04»
37	15876.25	9513.90	4.27	337d54'7.54»	54°59'6.23»	73°22'22.96»
38	15890.17	9522.42	16.32	31d27'42.87»	54°59'6.47»	73°22'23.20»
39	15885.65	9527.18	6.56	133d31'6.75»	54°59'6.36»	73°22'23.47»
40	15884.77	9526.58	1.07	214d17'12.76»	54°59'6.34»	73°22'23.47»
41	15881.77	9530.30	4.78	128d53'4.19»	54°59'6.29»	73°22'23.66»
ул. К. Либкнехта, д. 5						
4	15873.00	9551.00	29.34	223d24'54.53»	54°59'6.01»	73°22'25.11»
8	15894.31	9571.17	22.01	131d50'31.55»	54°59'6.77»	73°22'26.19»
Внешние границы охранных зон						
ул. К. Либкнехта, д. 2						
30	15783.14	9484.20	10.73	304d53'21.34»	54°59'2.97»	73°22'21.17»
29	15848.94	9543.07	88.29	41d49'19.63»	54°59'5.30»	73°22'24.42»
10	15843.03	9549.67	8.85	131d52'43.43»	54°59'5.11»	73°22'24.70»
9	15810.76	9521.64	42.74	220d58'42.48»	54°59'4.18»	73°22'23.29»
32	15777.00	9493.00	44.28	221d40'35.49»	54°59'2.83»	73°22'21.55»
ул. К. Либкнехта, д. 3						
5	15835.22	9517.77	62.35	41d34'20.64»	54°59'4.86»	73°22'23.22»
28	15866.40	9558.70	10.14	130d34'39.06»	54°59'5.94»	73°22'25.37»
29	15848.94	9543.07	23.44	221d49'19.63»	54°59'5.30»	73°22'24.42»
30	15783.14	9484.20	88.29	221d49'19.63»	54°59'2.97»	73°22'21.17»
27	15788.58	9476.40	9.51	304d53'21.34»	54°59'3.24»	73°22'20.84»
ул. К. Либкнехта, д. 4						
25	15865.36	9482.49	2.88	310d30'37.15»	54°59'5.86»	73°22'21.06»
26	15935.60	9525.50	82.36	31d28'39.54»	54°59'8.02»	73°22'23.37»
55	15933.40	9527.80	3.18	133d45'23.88»	54°59'8.09»	73°22'23.18»
10	15843.03	9549.67	1.09	397d38'13.55»	54°59'5.11»	73°22'24.70»
29	15848.94	9543.07	8.85	311d52'43.43»	54°59'5.30»	73°22'24.42»
28	15866.40	9558.70	23.44	41d49'19.63»	54°59'5.94»	73°22'25.37»
31	15884.00	9574.45	23.61	41d49'19.63»	54°59'6.38»	73°22'26.23»
ул. К. Либкнехта, д. 5						
31	15884.00	9574.45	10.82	162d21'5.42»	54°59'6.38»	73°22'26.23»
28	15866.40	9558.70	23.61	221d49'19.63»	54°59'5.94»	73°22'25.37»

КООРДИНАТЫ

поворотных точек границ охранной зоны объекта культурного наследия (памятника истории и культуры) народов Российской Федерации регионального значения «Комендантский дом, построенный в 1799 году», расположенного по адресу: г. Омск, ул. Достоевского, д. 1

Обозначение (номер) поворотной точки	Координаты поворотных точек в местной системе координат				Координаты поворотных точек во Всемирной геодезической системе координат (WGS-84)	
	Координаты точек		Длина, L (м)	Азимут (градусы)		
	X	Y			Широта, N	Долгота, E
1	2	3	4	5	6	7
Внутренние границы охранной зоны						
3	15729.35	9250.63	16.06	2d25'14.46»	54°59'1.43»	73°22'8.03»
4	15713.30	9249.95	8.75	91d52'0.9»	54°59'0.83»	73°22'7.97»
5	15713.58	9241.21	1.53	180d22'55.7»	54°59'0.84»	73°22'7.53»
6	15715.11	9241.22	11.05	91d45'53.34»	54°59'0.91»	73°22'7.54»
7	15715.45	9230.17	18.33	2d29'12.92»	54°59'0.92»	73°22'6.90»
8	15697.14	9229.38	24.41	271d23'44.89»	54°59'0.31»	73°22'6.85»
Внешние границы охранной зоны						
9	15729.13	9255.27	4.64	92d39'31.52»	54°59'1.44»	73°22'8.27»
10	15728.82	9261.74	6.47	92d43'28.82»	54°59'1.38»	73°22'8.26»
11	15696.39	9260.07	32.47	182d56'8.6»	54°59'0.41»	73°22'8.24»
12	15696.54	9253.78	6.29	271d23'44.89»	54°59'0.35»	73°22'7.89»

КООРДИНАТЫ

поворотных точек границ охранной зоны объекта культурного наследия (памятника истории и культуры) народов Российской Федерации регионального значения «Дом, где в 1918 году размещалась секция Омской организации венгров-интернационалистов», расположенного по адресу: г. Омск, ул. Театральная, д. 7

Обозначение (номер) поворотной точки	Координаты поворотных точек в местной системе координат				Координаты поворотных точек во Всемирной геодезической системе координат (WGS-84)	
	Координаты точек		Длина, L (м)	Азимут (градусы)		
	X	Y			Широта, N	Долгота, E
1	2	3	4	5	6	7
Внутренняя граница охранной зоны						
10	14832,66	9967,20	31,5	271d23'44.89»	54°59'0.91»	73°22'36.05»
1	14864,61	9962,73	67	333d15'37.63»	54°59'0.92»	73°22'37.17»
Внешние границы охранной зоны						
12	14825,59	9899,34	2	2d25'14.46»	54°59'18.74»	73°22'35.31»
13	14827,14	9900,69	25	91d52'0.9»	54°59'18.08»	73°22'35.93»
14	14829,12	9925,34	32	180d22'55.7»	54°59'19.98»	73°22'35.54»
15	14797,54	9928,66	25	64d40'7.98»	54°59'19.65»	73°22'35.83»
16	14800,94	9953,35	30,5	91d45'53.34»	54°59'18.84»	73°22'36.52»
17	14831,25	9950,46	17	2d29'12.92»	54°59'18.74»	73°22'36.25»
18	14856,41	9895,89	30	237d32'33.97»	54°59'0.31»	73°22'38.25»

КООРДИНАТЫ

поворотных точек границ зон регулирования застройки и хозяйственной деятельности «режим 1» объектов культурного наследия «Дома купца Липатникова», расположенных по адресу: г. Омск, ул. Гагарина, д. 22, 24, 26, 28

Обозначение (номер) поворотной точки	Координаты поворотных точек в местной системе координат				Координаты поворотных точек во Всемирной геодезической системе координат (WGS-84)	
	Координаты точек		Длина, L (м)	Азимут (градусы)		
	X	Y			Широта, N	Долгота, E
1	2	3	4	5	6	7
На территории домовладений по ул. Гагарина, д. 22, 24						
Внутренняя граница зоны регулирования застройки и хозяйственной деятельности «режим 1»						
5	16263.64	9733.50	26.97	333d15'37.63»	54°59'18.74»	73°22'35.31»
6	16239.55	9745.64	30.24	237d32'33.97»	54°59'18.08»	73°22'35.93»
Внешние границы зоны регулирования застройки и хозяйственной деятельности «режим 1»						
11	16298.93	9740.18	9.05	334d31'49.53»	54°59'19.98»	73°22'35.54»
12	16290.76	9744.08	29.75	333d34'26.26»	54°59'19.65»	73°22'35.83»
34	16264.11	9757.32	5.11	62d11'1.68»	54°59'18.84»	73°22'36.52»
35	16261.73	9752.80	9.99	153d14'5.16»	54°59'18.74»	73°22'36.25»
36	16270.65	9748.30	16.38	64d37'59.27»	54°59'18.99»	73°22'36.05»
44	16313.78	9767.78	31.34	61d42'29.52»	54°59'20.44»	73°22'37.17»
45	16279.90	9786.50	38.71	151d4'43.85»	54°59'19.36»	73°22'38.25»
46	16278.94	9785.78	1.20	216d52'11.63»	54°59'19.34»	73°22'38.19»
47	16270.20	9790.10	9.75	153d41'51.98»	54°59'18.92»	73°22'38.46»
48	16267.06	9785.47	5.59	235d51'19.58»	54°59'18.85»	73°22'38.12»
49	16256.90	9770.50	18.09	235d50'8.25»	54°59'18.53»	73°22'37.27»
50	16255.78	9771.15	1.29	149d52'15.45»	54°59'18.48»	73°22'37.35»
На территории домовладений по ул. Гагарина, д. 26, 28						
Внутренняя граница зоны регулирования застройки и хозяйственной деятельности «режим 1»						
19	16317.21	9704.62	14.46	244d59'30.98»	54°59'20.53»	73°22'33.67»
28	16325.10	9701.06	8.65	335d42'7.81»	54°59'20.80»	73°22'33.45»
Внешние границы зоны регулирования застройки и хозяйственной деятельности «режим 1»						
10	16288.08	9718.49	24.25	243d25'35.87»	54°59'19.68»	73°22'34.41»
11	16298.93	9740.18	27.87	154d31'49.53»	54°59'19.98»	73°22'35.54»
20	16296.04	9714.62	8.85	334d2'13.05»	54°59'19.89»	73°22'34.19»
24	16342.95	9719.62	9.09	64d40'7.98»	54°59'21.37»	73°22'34.38»
25	16339.07	9711.40	8.12	334d42'47.76»	54°59'21.21»	73°22'33.88»
38	16323.32	9717.72	22.40	335d5'33.87»	54°59'20.68»	73°22'34.32»
39	16303.01	9727.16	14.35	60d55'35.88»	54°59'20.04»	73°22'34.79»
42	16331.73	9714.87	15.31	64d20'35.13»	54°59'21.01»	73°22'33.92»
43	16324.09	9728.20	20.73	155d31'58.9»	54°59'20.83»	73°22'34.79»

КООРДИНАТЫ

поворотных точек границ зоны регулирования застройки и хозяйственной деятельности «режим 1» объекта культурного наследия (памятника истории и культуры) народов Российской Федерации регионального значения «Особняк», расположенного по адресу: г. Омск, ул. Гусарова, д. 16

Обозначение (номер) поворотной точки	Координаты поворотных точек в местной системе координат				Координаты поворотных точек во Всемирной геодезической системе координат (WGS-84)	
	Координаты точек		Длина, L (м)	Азимут (градусы)		
	X	Y			Широта, N	Долгота, E
1	2	3	4	5	6	7
Внутренние границы зоны регулирования застройки и хозяйственной деятельности «режим 1»						
12	16941.72	9855.33	34.43	31d56'0.77»	54°59'40.59»	73°22'41.88»
21	16912.50	9837.12	32.32	121d29'18.64»	54°59'39.65»	73°22'40.86»
20	16929.38	9809.57	2.07	30d55'15.81»	54°59'40.19»	73°22'39.36»
Внешние границы зоны регулирования застройки и хозяйственной деятельности «режим 1»						
13	16938.50	9860.70	6.26	120d57'49.52»	54°59'40.50»	73°22'42.17»
14	16919.45	9848.44	22.65	212d45'50.76»	54°59'39.88»	73°22'41.58»
15	16910.33	9860.88	15.42	126d14'45.06»	54°59'39.65»	73°22'42.25»
16	16896.93	9851.56	16.32	214d49'10.12»	54°59'39.20»	73°22'41.77»
11	16903.53	9842.29	11.38	305d26'59.57»	54°59'39.40»	73°22'41.19»
10	16927.60	9808.50	41.49	305d27'49.6»	54°59'40.09»	73°22'39.30»

КООРДИНАТЫ

поворотных точек границ зоны регулирования застройки и хозяйственной деятельности «режим 1» объекта культурного наследия (памятника истории и культуры) народов Российской Федерации регионального значения «Особняк», расположенного по адресу: г. Омск, ул. Гусарова, д. 18

Обозначение (номер) поворотной точки	Координаты поворотных точек в местной системе координат				Координаты поворотных точек во Всемирной геодезической системе координат (WGS-84)	
	Координаты точек		Длина, L (м)	Азимут (градусы)	Широта, N	Долгота, E
	X	Y				
1	2	3	4	5	6	7
Внутренняя граница зоны регулирования застройки и хозяйственной деятельности «режим 1»						
7	16951.68	9846.90	4.20	33d4'28.81»	54°59'40.96»	73°22'41.48»
8	16948.16	9844.61	1.98	300d55'57.51»	54°59'40.84»	73°22'41.23»
Внешние границы зоны регулирования застройки и хозяйственной деятельности «режим 1»						
13	16946.34	9855.20	9.87	122d44'1.91»	54°59'40.79»	73°22'41.92»
12	16951.43	9859.50	6.66	40d11'38.17»	54°59'40.93»	73°22'42.17»
14	16949.30	9862.89	4.00	122d6'22.52»	54°59'40.85»	73°22'42.33»
15	16940.57	9857.24	10.40	212d54'15.25»	54°58'40.54»	73°22'42.05»
16	16941.72	9855.33	2.23	300d57'49.52»	54°59'40.59»	73°22'41.88»
17	16947.14	9846.31	10.53	300d59'29.28»	54°59'40.81»	73°22'41.35»

КООРДИНАТЫ

поворотных точек границ зоны регулирования застройки и хозяйственной деятельности «режим 1» объекта культурного наследия (памятника истории и культуры) народов Российской Федерации регионального значения «Жилой дом», расположенного по адресу: г. Омск, ул. Гусарова, д. 20

Обозначение (номер) поворотной точки	Координаты поворотных точек в местной системе координат				Координаты поворотных точек во Всемирной геодезической системе координат (WGS-84)	
	Координаты точек		Длина, L (м)	Азимут (градусы)	Широта, N	Долгота, E
	X	Y				
1	2	3	4	5	6	7
Внутренние границы зоны регулирования застройки и хозяйственной деятельности «режим 1»						
11	16966.21	9844.01	2.20	31d0'21.08»	54°59'41.38»	73°22'41.30»
10	16965.14	9845.60	1.92	124d3'17.84»	54°59'41.34»	73°22'41.40»
9	16966.31	9846.37	1.40	33d10'12.54»	54°59'41.39»	73°22'41.44»
8	16965.42	9847.77	1.66	122d27'24.5»	54°59'41.33»	73°22'41.58»
Внешние границы зоны регулирования застройки и хозяйственной деятельности «режим 1»						
21	16961.33	9854.02	7.47	123d14'8.69»	54°59'41.20»	73°22'41.92»
20	16960.49	9853.49	0.98	212d17'24.53»	54°59'41.16»	73°22'41.88»
24	16957.78	9851.79	3.21	212d6'59.87»	54°59'41.02»	73°22'41.86»
23	16958.54	9850.86	1.20	309d27'5.52»	54°59'41.04»	73°22'41.80»
22	16959.11	9851.24	0.69	33d41'24.24»	54°59'41.07»	73°22'41.82»
12	16964.33	9842.88	9.86	301d58'33.4»	54°59'41.30»	73°22'41.21»

КООРДИНАТЫ

поворотных точек границ зоны регулирования застройки и хозяйственной деятельности «режим 1» объекта культурного наследия (памятника истории и культуры) народов Российской Федерации регионального значения «Здание городской санитарно-эпидемиологической станции с флигелем во дворе», расположенного по адресу: г. Омск, ул. Гусарова, д. 27

Обозначение (номер) поворотной точки	Координаты поворотных точек в местной системе координат				Координаты поворотных точек во Всемирной геодезической системе координат (WGS-84)	
	Координаты точек		Длина, L (м)	Азимут (градусы)	Широта, N	Долгота, E
	X	Y				
1	2	3	4	5	6	7
Внутренняя граница зоны регулирования застройки и хозяйственной деятельности «режим 1»						
2	16952.95	9773.73	7.63	214d1'37.2»	54°59'41.05»	73°22'37.18»
3	16959.28	9778.00	5.96	122d56'35.65»	54°59'41.23»	73°22'37.47»
4	16962.52	9773.00	1.30	213d59'29.55»	54°59'41.33»	73°22'37.23»
5	16963.60	9773.73	2.75	124d23'13.46»	54°59'41.39»	73°22'37.31»
Внешние границы зоны регулирования застройки и хозяйственной деятельности «режим 1»						
25	16968.45	9749.82	28.50	302d56'44.49»	54°59'41.35»	73°22'35.93»
26	16969.52	9750.48	1.26	31d58'32.19»	54°59'41.43»	73°22'35.99»
27	16969.90	9749.94	0.66	304d52'0.76»	54°59'41.45»	73°22'35.96»
19	16977.91	9755.24	9.61	33d30'13.93»	54°59'41.84»	73°22'36.36»
23	16966.88	9772.60	20.57	122d26'6.94»	54°59'41.50»	73°22'37.26»
24	16965.15	9771.46	2.07	213d28'4.5»	54°59'41.44»	73°22'37.19»

КООРДИНАТЫ

поворотных точек границ зоны регулирования застройки и хозяйственной деятельности «режим 1» объекта культурного наследия (памятника истории и культуры) народов Российской Федерации регионального значения «Здание торговой фирмы», расположенного по адресу: г. Омск, ул. Гагарина, д. 34

Обозначение (номер) поворотной точки	Координаты поворотных точек в местной системе координат				Координаты поворотных точек во Всемирной геодезической системе координат (WGS-84)	
	Координаты точек		Длина, L (м)	Азимут (градусы)	Широта, N	Долгота, E
	X	Y				
1	2	3	4	5	6	7
Внутренняя граница зоны регулирования застройки и хозяйственной деятельности «режим 1»						
37	16444.23	9681.80	8.66	334d54'5.54»	54°59'24.82»	73°22'32.26»
38	16436.39	9685.47	4.85	65d45'41.31»	54°59'24.51»	73°22'32.48»
39	16434.40	9681.05	14.63	64d17'47.26»	54°59'24.45»	73°22'32.30»
40	16428.06	9667.87	13.98	64d18'52.35»	54°59'24.20»	73°22'31.42»
41	16422.00	9655.27	13.05	333d53'36.23»	54°59'23.98»	73°22'30.74»
42	16410.28	9661.02	5.12	335d6'55.31»	54°59'23.57»	73°22'31.10»
Внешние границы зоны регулирования застройки и хозяйственной деятельности «режим 1»						
5	16453.35	9676.78	10.47	334d32'46.92»	54°59'24.97»	73°22'32.03»
43	16461.99	9694.80	20.15	64d36'18.45»	54°59'25.21»	73°22'32.97»
44	16442.75	9722.60	33.81	124d41'11.68»	54°59'24.61»	73°22'34.58»
45	16439.35	9721.45	3.59	198d41'14.47»	54°59'24.48»	73°22'34.55»
46	16433.72	9709.87	12.88	244d4'18.35»	54°59'24.21»	73°22'33.60»
47	16427.09	9713.07	7.36	154d14'7.82»	54°59'24.03»	73°22'33.78»
48	16419.79	9698.44	16.35	243d28'55.07»	54°59'23.81»	73°22'33.03»
49	16419.18	9698.72	0.67	155d20'38.76»	54°59'23.79»	73°22'33.05»
50	16415.02	9702.92	5.91	134d43'33.09»	54°59'23.80»	73°22'33.40»
51	16408.34	9689.56	14.94	243d26'5.82»	54°59'23.64»	73°22'32.83»
52	16411.18	9688.13	3.18	333d16'25.61»	54°59'23.69»	73°22'32.79»
53	16408.98	9681.86	6.64	250d39'54.69»	54°59'23.67»	73°22'32.34»
54	16400.36	9686.43	9.76	152d4'8.93»	54°59'23.37»	73°22'32.53»
55	16392.45	9670.08	18.16	244d11'10.48»	54°59'23.13»	73°22'31.76»
56	16391.49	9667.75	2.52	247d36'26.99»	54°59'23.08»	73°22'31.55»
57	16388.67	9668.93	3.05	157d21'56.52»	54°59'23.00»	73°22'31.62»
58	16387.94	9667.33	1.76	245d17'59.77»	54°59'22.96»	73°22'31.47»
59	16404.04	9659.72	17.81	334d42'42.12»	54°59'23.43»	73°22'31.04»
60	16405.64	9663.17	3.80	65d6'51.41»	54°59'23.48»	73°22'31.17»
42	16410.28	9661.02	5.12	335d6'55.31»	54°59'23.57»	73°22'31.10»

КООРДИНАТЫ

поворотных точек границы зоны регулирования застройки и хозяйственной деятельности «режим 1» объекта культурного наследия (памятника истории и культуры) народов Российской Федерации регионального значения «Дом доходный В.И. Зайцева», расположенного по адресу: г. Омск, ул. Гагарина, д. 36

Обозначение (номер) поворотной точки	Координаты поворотных точек в местной системе координат				Координаты поворотных точек во Всемирной геодезической системе координат (WGS-84)	
	Координаты точек		Длина, L (м)	Азимут (градусы)	Широта, N	Долгота, E
	X	Y				
1	2	3	4	5	6	7
Внутренняя граница зоны регулирования застройки и хозяйственной деятельности «режим 1»						
4	16475.12	9623.74	3.48	244d6'17.47»	54°59'25.69»	73°22'29.10»
29	16442.59	9603.59	12.00	222d34'18.3»	54°59'24.38»	73°22'27.70»
30	16453.63	9598.60	12.11	335d42'13.92»	54°59'24.75»	73°22'27.36»
31	16455.31	9609.51	11.03	81d14'17.67»	54°59'24.85»	73°22'28.16»
32	16470.47	9602.33	16.77	334d39'9.72»	54°59'25.35»	73°22'27.84»
33	16469.90	9601.19	1.27	243d33'58.65»	54°59'25.30»	73°22'27.70»
8	16468.87	9634.65	32.12	335d54'25.72»	54°59'25.55»	73°22'29.66»
9	16467.89	9632.61	2.10	337d59'5.76»	54°59'25.43»	73°22'29.68»
34	16476.93	9597.79	7.81	334d8'20.21»	54°59'25.57»	73°22'27.52»
Внешние границы зоны регулирования застройки и хозяйственной деятельности «режим 1»						
3	16488.07	9617.47	9.24	244d25'15.84»	54°59'26.11»	73°22'28.68»
35	16477.43	9598.86	1.18	64d55'44.4»	54°59'25.61»	73°22'27.62»
36	16488.05	9593.76	11.78	334d21'17.61»	54°59'26.02»	73°22'27.29»
37	16483.18	9583.56	33.16	333d1'7.88»	54°59'25.82»	73°22'26.43»
38	16492.06	9625.80	2.51	332d39'11.78»	54°59'26.07»	73°22'29.04»
39	16489.83	9626.95	11.10	244d41'19.64»	54°59'25.95»	73°22'29.09»
40	16494.57	9636.99	5.11	336d10'24.75»	54°59'26.15»	73°22'29.63»
41	16489.90	9639.05	12.58	64d29'29.3»	54°59'26.02»	73°22'29.84»
42	16484.48	9627.70	11.89	335d59'47.67»	54°59'25.81»	73°22'29.17»

КООРДИНАТЫ

поворотных точек границ зоны регулирования застройки и хозяйственной деятельности «режим 1» объектов культурного наследия (памятников истории и культуры) народов Российской Федерации регионального значения «Городской торговый корпус. Здесь проходил I губернский съезд РКСМ», «Здание драмтеатра», «Здание, где в годы Великой Отечественной войны 1941 – 1945 г. размещался госпиталь, находился на излечении в 1942 году и работал академик Николай Николаевич Бурденко», «Здание бывшего географического общества», расположенных по адресам: г. Омск, ул. Ленина, д. 3, 8а, 10, ул. Музейная, д. 3

Обозначение (номер) поворотной точки	Координаты поворотных точек в местной системе координат				Координаты поворотных точек во Всемирной геодезической системе координат (WGS-84)	
	Координаты точек		Длина, L (м)	Азимут (градусы)	Широта, N	Долгота, E
	X	Y				
1	2	3	4	5	6	7
Внутренние границы зоны регулирования застройки и хозяйственной деятельности «режим 1»						
ул. Ленина, д. 10						
46	16011.54	9493.66	8.26	155d32'40.25»	54°59'10.55»	73°22'21.74»
1	2	3	4	5	6	7
45	16009.18	9493.62	2.36	180d58'15.68»	54°59'10.50»	73°22'21.75»
44	16003.69	9493.53	5.50	180d58'47.44»	54°59'10.37»	73°22'21.76»
43	16003.66	9494.46	0.93	91d18'17.15»	54°59'10.36»	73°22'21.83»
42	16000.01	9494.35	3.65	181d39'0.88»	54°59'10.22»	73°22'21.85»
41	15999.60	9499.81	5.47	94d22'57.83»	54°59'10.11»	73°22'22.06»
40	15999.21	9505.99	6.19	93d34'49.36»	54°59'10.05»	73°22'22.44»
39	15997.45	9505.56	1.81	193d36'15.22»	54°59'10.01»	73°22'22.47»
38	15996.14	9523.76	18.24	94d7'6.75»	54°59'10.00»	73°22'23.51»
50	16039.71	9473.54	5.54	94d27'15.35»	54°59'11.43»	73°22'20.54»
49	16038.71	9473.48	1.00	183d26'1.07»	54°59'11.41»	73°22'20.52»
48	16024.06	9472.59	14.67	183d27'32.78»	54°59'10.83»	73°22'20.50»
Внешние границы зоны регулирования застройки и хозяйственной деятельности «режим 1»						
ул. Ленина, д. 10						
88	15995.49	9533.98	10.25	93d37'44.13»	54°59'9.97»	73°22'23.85»
104	15952.38	9507.98	50.35	211d6'12.61»	54°59'8.62»	73°22'22.49»
103	15973.45	9472.18	41.54	300d28'51.49»	54°59'9.24»	73°22'20.39»
116	15978.27	9464.51	9.06	302d8'46.23»	54°59'9.50»	73°22'19.99»
117	15981.81	9458.88	6.65	302d9'38.27»	54°59'9.61»	73°22'19.74»
118	15989.38	9463.27	8.75	30d6'37.21»	54°59'9.82»	73°22'19.95»
119	15991.28	9459.95	3.83	299d46'55.16»	54°59'9.86»	73°22'19.77»
120	15995.82	9460.17	4.55	2d46'26.92»	54°59'10.02»	73°22'19.70»
121	16000.27	9469.97	10.76	65d34'41.42»	54°59'10.13»	73°22'20.40»
122	16004.87	9467.64	5.16	333d8'12.44»	54°59'10.34»	73°22'20.25»
123	16025.73	9457.58	23.16	334d15'23.62»	54°59'10.98»	73°22'19.92»
124	16025.35	9466.21	8.64	92d32'5.25»	54°59'11.02»	73°22'20.16»
125	16040.17	9467.08	14.85	3d21'18.22»	54°59'11.41»	73°22'20.18»
89	16040.14	9468.02	0.94	91d49'40.69»	54°59'11.41»	73°22'20.26»

КООРДИНАТЫ

поворотных точек границы зоны регулирования застройки и хозяйственной деятельности «режим 1» объектов культурного наследия (памятников истории и культуры) народов Российской Федерации регионального значения «Здание товарищества братьев Овсянниковых-Ганшиных», «Московские торговые ряды», «Магазин В. Морозова с сыновьями и «Волжско-Камский коммерческий банк», «Гостиница «Россия», «Кинематограф», расположенных по адресам: г. Омск, ул. Ленина, д. 12, 14, 16, 18 / ул. Партизанская, д. 2, ул. Партизанская, д. 2/4

Обозначение (номер) поворотной точки	Координаты поворотных точек в местной системе координат				Координаты поворотных точек во Всемирной геодезической системе координат (WGS-84)	
	Координаты точек		Длина, L (м)	Азимут (градусы)	Широта, N	Долгота, E
	X	Y				
1	2	3	4	5	6	7
Внутренние границы зоны регулирования застройки и хозяйственной деятельности «режим 1»						
62	15778.99	9555.16	23.65	271d40'18.71»	54°59'2.99»	73°22'25.15»
63	15800.09	9563.63	22.74	21d52'17.77»	54°59'3.68»	73°22'25.68»
64	15809.27	9585.53	23.75	67d15'27.49»	54°59'4.01»	73°22'26.89»
51	15815.81	9601.13	16.92	67d15'18.25»	54°59'4.11»	73°22'27.68»
50	15795.72	9609.61	21.81	157d6'55.31»	54°59'3.59»	73°22'28.13»
61	15778.30	9578.80	21.10	290d14'17.77»	54°59'3.09»	73°22'26.68»
Внешние границы зоны регулирования застройки и хозяйственной деятельности «режим 1»						
46	15771.00	9598.60	19.13	248d38'16.31»	54°59'2.89»	73°22'27.76»
47	15777.97	9616.42	12.26	248d57'44.96»	54°59'4.00»	73°22'27.83»
48	15782.37	9627.86	19.45	158d20'26.85»	54°59'3.09»	73°22'29.19»
49	15800.45	9620.68	12.04	66d51'50.06»	54°59'3.77»	73°22'28.83»

КООРДИНАТЫ

поворотных точек границ зоны регулирования застройки и хозяйственной деятельности «режим 1» объектов культурного наследия (памятников истории и культуры) народов Российской Федерации регионального значения «Товарищество Тверской мануфактуры», «Здание страхового товарищества «Саламандра», «Здание товарищества Российско-Американской резиновой мануфактуры «Треугольник», «Здание фирмы «Вогау и К», расположенных по адресам: г. Омск, ул. К. Либкнехта, д. 3/ ул. Музейная, д. 4, ул. К. Либкнехта, д. 2, 4, 5

Обозначение (номер) поворотной точки	Координаты поворотных точек в местной системе координат				Координаты поворотных точек во Всемирной геодезической системе координат (WGS-84)	
	Координаты точек		Длина, L (м)	Азимут (градусы)		
	X	Y			Широта, N	Долгота, E
1	2	3	4	5	6	7
Внутренняя граница зоны регулирования застройки и хозяйственной деятельности «режим 1»						
18	15796.83	9537.71	10.24	320d33'19.72»	54°59'3.62»	73°22'24.31»
17	15818.07	9556.49	28.35	41d28'44.6»	54°59'4.15»	73°22'25.11»
16	15809.81	9566.25	12.78	130d15'48.39»	54°59'3.94»	73°22'25.69»
15	15810.69	9567.14	1.25	45d21'50.91»	54°59'4.00»	73°22'25.76»
14	15810.09	9568.06	1.10	123d6'40.83»	54°59'3.99»	73°22'25.82»
13	15819.05	9575.78	11.83	40d44'54.32»	54°59'4.41»	73°22'26.35»
12	15831.10	9562.44	17.97	312d5'28.17»	54°59'4.70»	73°22'25.72»
24	15850.47	9579.44	25.77	41d15'41.8»	54°59'5.25»	73°22'26.50»
23	15851.49	9579.02	1.10	337d38'29.82»	54°59'5.31»	73°22'26.45»
22	15858.02	9584.72	8.67	41d8'4.34»	54°59'5.58»	73°22'26.85»
Внешние границы зоны регулирования застройки и хозяйственной деятельности «режим 1»						
54	15788.92	9544.22	14.77	312d13'45.63»	54°59'3.29»	73°22'24.40»
53	15778.99	9555.16	22.74	201d52'17.77»	54°59'2.99»	73°22'25.15»
52	15800.09	9563.63	23.75	247d15'27.49»	54°59'3.68»	73°22'25.68»
51	15809.27	9585.53	16.92	247d15'18.25»	54°59'4.01»	73°22'26.89»
50	15815.81	9601.13	43.12	158d44'55.7»	54°59'4.11»	73°22'27.68»
49	15856.00	9585.50	2.16	158d56'13.59»	54°59'5.54»	73°22'26.88»

КООРДИНАТЫ
поворотных точек границ зоны регулирования застройки и хозяйственной деятельности «режим 1» объекта культурного наследия (памятника истории и культуры) народов Российской Федерации регионального значения «Комендантский дом, построенный в 1799 году», расположенного по адресу: г. Омск, ул. Достоевского, д. 1

Обозначение (номер) поворотной точки	Координаты поворотных точек в местной системе координат				Координаты поворотных точек во Всемирной геодезической системе координат (WGS-84)	
	Координаты точек		Длина, L (м)	Азимут (градусы)		
	X	Y			Широта, N	Долгота, E
1	2	3	4	5	6	7
Внутренняя граница зоны регулирования застройки и хозяйственной деятельности «режим 1»						
1	15697.55	9219.38	23.30	1d2'13.03»	54°59'0.42»	73°22'6.24»
8	15697.14	9229.38	10.00	92d22'5.25»	54°59'0.31»	73°22'6.85»
Внешние границы зоны регулирования застройки и хозяйственной деятельности «режим 1»						
12	15696.54	9253.78	24.41	91d23'44.89»	54°59'0.35»	73°22'7.89»
18	15680.50	9253.57	16.05	180d45'45.97»	54°59'0.05»	73°22'7.90»
19	15680.61	9246.90	6.67	270d56'41.18»	54°59'0.18»	73°22'7.80»
20	15673.10	9246.37	7.53	184d2'12.54»	54°58'59.93»	73°22'7.86»
21	15674.26	9218.96	27.44	272d25'23.75»	54°58'59.92»	73°22'6.31»

КООРДИНАТЫ
поворотных точек границ зоны регулирования застройки и хозяйственной деятельности «режим 2» объектов культурного наследия «Дома купца Липатникова», расположенных по адресу: г. Омск, ул. Гагарина, д. 22, 24, 26, 28

Обозначение (номер) поворотной точки	Координаты поворотных точек в местной системе координат				Координаты поворотных точек во Всемирной геодезической системе координат (WGS-84)	
	Координаты точек		Длина, L (м)	Азимут (градусы)		
	X	Y			Широта, N	Долгота, E
1	2	3	4	5	6	7
Внутренняя граница зоны регулирования застройки и хозяйственной деятельности «режим 2»						
24	16342.95	9719.62	20.73	335d31'58.9»	54°59'21.37»	73°22'34.38»
23	16367.95	9708.24	27.46	335d31'58.9»	54°59'22.24»	73°22'33.79»
	Внешние границы зоны регулирования застройки и хозяйственной деятельности «режим 2»					
49	16324.09	9728.20	27.87	334d31'49.53»	54°59'20.83»	73°22'34.79»
47	16382.64	9701.27	16.26	334d36'33.99»	54°59'22.55»	73°22'33.56»
57	16389.20	9715.29	15.48	64d55'29.88»	54°59'22.76»	73°22'34.24»
58	16390.61	9714.62	1.56	334d35'2.38»	54°59'22.91»	73°22'34.24»
59	16403.65	9741.97	30.30	64d30'32.45»	54°59'23.29»	73°22'35.56»
60	16386.91	9756.45	22.14	139d8'10.36»	54°59'22.65»	73°22'36.34»
61	16324.43	9789.06	70.48	152d26'25.85»	54°59'20.69»	73°22'38.30»
62	16320.55	9793.88	6.19	128d50'0.04»	54°59'20.59»	73°22'38.58»
63	16311.20	9800.05	11.20	146d34'46.05»	54°59'20.21»	73°22'39.30»
64	16286.58	9791.49	26.07	199d10'18.43»	54°59'19.72»	73°22'39.04»
51	16279.90	9786.50	8.34	216d45'35.83»	54°59'19.36»	73°22'38.25»
50	16313.78	9767.78	38.71	331d4'43.85»	54°59'20.44»	73°22'37.17»
11	16298.93	9740.18	31.34	241d42'29.52»	54°59'19.98»	73°22'35.54»

КООРДИНАТЫ
поворотных точек границы зоны регулирования застройки и хозяйственной деятельности «режим 2» объекта культурного наследия (памятника истории и культуры) народов Российской Федерации регионального значения «Жилой дом», расположенного по адресу: г. Омск, ул. Гусарова, д. 20

Обозначение (номер) поворотной точки	Координаты поворотных точек в местной системе координат				Координаты поворотных точек во Всемирной геодезической системе координат (WGS-84)	
	Координаты точек		Длина, L (м)	Азимут (градусы)		
	X	Y			Широта, N	Долгота, E
1	2	3	4	5	6	7
Внутренние границы зоны регулирования застройки и хозяйственной деятельности «режим 2»						
20	16960.49	9653.49	3.21	32d6'59.87»	54°59'41.16»	73°22'41.88»
19	16958.15	9857.03	4.24	123d36'34.53»	54°59'41.13»	73°22'42.01»
18	16957.73	9856.74	0.51	213d46'36.13»	54°59'41.09»	73°22'41.97»
17	16954.87	9861.01	5.13	123d48'19.54»	54°59'41.01»	73°22'42.18»
16	16960.07	9864.37	6.20	32d54'40.78»	54°59'41.21»	73°22'42.45»
Внешние границы зоны регулирования застройки и хозяйственной деятельности «режим 2»						
28	16956.95	9868.79	5.41	125d15'34.24»	54°59'41.10»	73°22'42.66»
27	16952.43	9865.89	5.37	212d43'11.57»	54°59'40.96»	73°22'42.48»
26	16948.87	9863.58	4.25	212d55'58.55»	54°59'40.85»	73°22'42.33»
25	16951.43	9859.50	4.82	302d6'22.52»	54°59'40.93»	73°22'42.17»
24	16957.78	9851.79	9.99	309d27'5.52»	54°59'41.02»	73°22'41.86»

КООРДИНАТЫ
поворотных точек границы зоны регулирования застройки и хозяйственной деятельности «режим 2» объекта культурного наследия (памятника истории и культуры) народов Российской Федерации регионального значения «Здание городской санитарно-эпидемиологической станции с флигелем во дворе», расположенного по адресу: г. Омск, ул. Гусарова, д. 27

Обозначение (номер) поворотной точки	Координаты поворотных точек в местной системе координат				Координаты поворотных точек во Всемирной геодезической системе координат (WGS-84)	
	Координаты точек		Длина, L (м)	Азимут (градусы)		
	X	Y			Широта, N	Долгота, E
1	2	3	4	5	6	7
Внутренние границы зоны регулирования застройки и хозяйственной деятельности «режим 2»						
13	16976.28	9797.31	3.81	33d34'17.03»	54°59'41.61»	73°22'38.63»
14	16973.11	9795.20	4.40	305d24'1.74»	54°59'41.60»	73°22'38.64»
15	16970.56	9798.79	5.11	213d53'9.83»	54°59'41.56»	73°22'38.83»
Внешняя граница зоны регулирования застройки и хозяйственной деятельности «режим 2»						
39	16977.36	9798.03	1.30	33d34'17.03»	54°59'41.71»	73°22'38.70»
28	16974.81	9801.64	4.42	125d19'47.43»	54°59'41.66»	73°22'38.93»

КООРДИНАТЫ
поворотных точек границ зоны регулирования застройки и хозяйственной деятельности «режим 2» объекта культурного наследия (памятника истории и культуры) народов Российской Федерации регионального значения «Здание торговой фирмы», расположенного по адресу: г. Омск, ул. Гагарина, д. 34

Обозначение (номер) поворотной точки	Координаты поворотных точек в местной системе координат				Координаты поворотных точек во Всемирной геодезической системе координат (WGS-84)	
	Координаты точек		Длина, L (м)	Азимут (градусы)		
	X	Y			Широта, N	Долгота, E
1	2	3	4	5	6	7
Внутренняя граница зоны регулирования застройки и хозяйственной деятельности «режим 2»						
44	16442.75	9722.60	3.89	198d26'5.82»	54°59'24.61»	73°22'34.58»
43	16461.99	9694.80	33.81	304d41'11.68»	54°59'25.21»	73°22'32.97»
Внешние границы зоны регулирования застройки и хозяйственной деятельности «режим 2»						
61	16472.07	9680.17	17.76	304d34'10.03»	54°59'25.56»	73°22'32.13»
62	16482.45	9687.38	12.64	34d46'20.16»	54°59'25.80»	73°22'32.39»
63	16478.40	9692.65	6.65	127d32'32.32»	54°59'25.70»	73°22'32.82»
64	16474.00	9689.20	5.59	218d5'58.82»	54°59'25.47»	73°22'32.67»
65	16460.05	9709.58	24.70	124d23'29.15»	54°59'25.17»	73°22'33.81»
66	16463.99	9712.49	4.90	36d26'55.63»	54°59'25.24»	73°22'33.93»
67	16457.29	9723.40	12.80	121d33'17.03»	54°59'25.08»	73°22'34.46»
68	16458.12	9723.84	0.94	27d55'44.32»	54°59'25.15»	73°22'34.55»
69	16456.16	9727.56	4.20	117d47'2.14»	54°59'25.11»	73°22'34.79»
70	16452.80	9725.96	3.72	205d27'48.04»	54°59'25.00»	73°22'34.74»
71	16446.44	9723.83	6.71	198d30'57.56»	54°59'24.79»	73°22'34.67»

КООРДИНАТЫ
поворотных точек границ зон регулирования застройки и хозяйственной деятельности «режим 2» объектов культурного наследия (памятников истории и культуры) народов Российской Федерации регионального значения «Городской торговый корпус. Здесь проходил I губернский съезд РКСМ», «Здание драмтеатра», «Здание, где в годы Великой Отечественной войны 1941 – 1945 г. размещался госпиталь, находился на излечении в 1942 году и работал академик Николай Николаевич Бурденко», «Здание бывшего географического общества», расположенных по адресам: г. Омск, ул. Ленина, д. 3, 8а, 10, ул. Музейная, д. 3

Обозначение (номер) поворотной точки	Координаты поворотных точек в местной системе координат				Координаты поворотных точек во Всемирной геодезической системе координат (WGS-84)	
	Координаты точек		Длина, L (м)	Азимут (градусы)		
	X	Y			Широта, N	Долгота, E
1	2	3	4	5	6	7
Внутренние границы зон регулирования застройки и хозяйственной деятельности «режим 2», ул. Музейная, д. 3						
100	15925.00	9484.32	1.75	114d17'28.73»	54°59'7.71»	73°22'21.05»
101	15925.72	9482.72	33.11	121d56'34.89»	54°59'7.76»	73°22'20.98»
102	15943.24	9454.62	34.94	210d10'4.5»	54°59'8.22»	73°22'19.38»
103	15973.45	9472.18	9.06	122d8'46.23»	54°59'9.24»	73°22'20.39»
Внешние границы зон регулирования застройки и хозяйственной деятельности «режим 2», ул. Музейная, д. 3						
117	15981.81	9458.88	34.72	31d12'9.7»	54°59'9.61»	73°22'19.74»
116	15978.27	9464.51	6.65	122d9'38.27»	54°59'9.50»	73°22'19.99»
134	15909.60	9474.96	18.02	211d15'56.35»	54°59'7.20»	73°22'20.52»
135	15912.73	9469.90	5.95	301d43'41.05»	54°59'7.32»	73°22'20.30»
136	15925.42	9449.02	24.43	301d17'12.8»	54°59'7.70»	73°22'19.14»
137	15930.87	9440.13	10.43	301d31'12.64»	54°59'7.87»	73°22'18.66»
138	15936.33	9431.22	10.45	301d31'19.67»	54°59'8.11»	73°22'18.16»
139	15952.11	9440.89	18.51	31d29'58.51»	54°59'8.66»	73°22'18.74»
Внутренние границы зон регулирования застройки и хозяйственной деятельности «режим 2», ул. Ленина, д. 10						
54	16099.96	9482.53	11.31	155d17'38.89»	54°59'13.32»	73°22'21.01»
25	16110.23	9477.80	12.34	245d53'37.78»	54°59'13.79»	73°22'20.90»
26	16115.28	9489.07	0.61	333d41'55.63»	54°59'13.89»	73°22'21.36»
27	16114.73	9489.34	9.88	246d34'23.09»	54°59'13.92»	73°22'21.34»
28	16118.66	9498.41	17.32	154d38'0.13»	54°59'14.04»	73°22'21.95»
Внешние границы зон регулирования застройки и хозяйственной деятельности «режим 2», ул. Ленина, д. 10						
130	16097.00	9408.30	3.94	9d529'10.34»	54°59'13.36»	73°22'16.91»
131	16117.00	9453.92	49.81	66d19'37.75»	54°59'14.04»	73°22'19.54»
132	16125.26	9471.61	19.52	64d58'14.51»	54°59'14.31»	73°22'20.53»
113	16130.19	9482.16	11.64	64d58'6.75»	54°59'14.34»	73°22'20.94»
114	16134.31	9490.99	9.75	64d58'6.75»	54°59'14.51»	73°22'21.54»
97	16095.03	9471.59	12.00	245d45'21.17»	54°59'13.30»	73°22'20.27»
96	16091.97	9472.56	3.21	162d21'18.05»	54°59'13.17»	73°22'20.36»
95	16091.00	9473.10	1.11	150d53'42.97»	54°59'13.08»	73°22'20.43»
94	16069.30	9481.50	23.27	158d50'19.46»	54°59'12.34»	73°22'20.95»
93	16068.58	9481.63	0.73	169d45'54.71»	54°59'12.28»	73°22'20.99»
92	16062.20	9482.80	6.49	169d36'29.69»	54°59'12.13»	73°22'20.97»
91	16059.08	9469.05	14.10	257d13'43.53»	54°59'11.98»	73°22'20.16»
90	16043.44	9468.20	15.67	183d7'19.67»	54°59'11.56»	73°22'20.26»
89	16040.14	9468.02	3.30	183d7'19.67»	54°59'11.41»	73°22'20.26»
125	16040.17	9467.08	0.94	271d49'40.69»	54°59'11.41»	73°22'20.18»
124	16025.35	9466.21	14.85	183d21'18.22»	54°59'11.02»	73°22'20.16»
123	16025.73	9457.58	8.64	272d32'5.25»	54°59'10.98»	73°22'19.92»
126	16047.03	9447.05	23.76	333d41'18.47»	54°59'11.86»	73°22'19.18»
127	16039.80	9431.73	16.94	244d43'43.51»	54°59'11.38»	73°22'18.12»
128	16043.81	9429.82	4.44	334d29'47.41»	54°59'11.53»	73°22'18.05»
129	16093.11	9407.65	54.06	335d47'12.31»	54°59'13.26»	73°22'16.83»

КООРДИНАТЫ
поворотных точек границ зоны регулирования застройки и хозяйственной деятельности «режим 2» объектов культурного наследия (памятников истории и культуры) народов Российской Федерации регионального значения «Здание товарищества братьев Овсянниковых-Ганшиных», «Московские торговые ряды», «Магазин В. Морозова с сыновьями и «Волжско-Камский коммерческий банк», «Гостиница «Россия», «Кинематограф», расположенных по адресам: г. Омск, ул. Ленина, д. 12, 14, 16, 18 / ул. Партизанская, д. 2, ул. Партизанская, д. 2/4

Обозначение (номер) поворотной точки	Координаты поворотных точек в местной системе координат				Координаты поворотных точек во Всемирной геодезической системе координат (WGS-84)	
	Координаты точек		Длина, L (м)	Азимут (градусы)		
	X	Y			Широта, N	Долгота, E
Внутренняя граница зоны регулирования застройки и хозяйственной деятельности «режим 2»						
7	15883.54	9594.67	3.53	158d33'32.41»	54°59'6.55»	73°22'27.30»
11	15871.18	9599.52	13.28	158d33'32.41»	54°59'5.89»	73°22'27.63»
Внешние границы зоны регулирования застройки и хозяйственной деятельности «режим 2»						
44	15874.40	9578.40	17.56	338d53'43.2»	54°59'6.12»	73°22'26.55»
43	15879.75	9583.90	7.67	45d47'31.35»	54°59'4.92»	73°22'25.88»
42	15881.15	9587.40	3.77	68d11'55.43»	54°59'5.02»	73°22'26.19»
41	15886.82	9593.38	8.24	46d30'47.17»	54°59'5.27»	73°22'26.47»
54	15868.93	9593.27	6.64	250d14'4.6»	54°59'5.88»	73°22'27.38»
53	15860.55	9596.65	9.04	158d3'38.72»	54°59'5.68»	73°22'27.49»
52	15856.00	9585.50	12.04	247d48'3.66»	54°59'5.54»	73°22'26.88»
55	15858.02	9584.72	2.16	338d56'13.59»	54°59'5.58»	73°22'26.85»

КООРДИНАТЫ
поворотных точек границ зоны регулирования застройки и хозяйственной деятельности «режим 2» объектов культурного наследия (памятников истории и культуры) народов Российской Федерации регионального значения «Товарищество Тверской мануфактуры», «Здание страхового товарищества «Саламандра», «Здание товарищества Российско-Американской резиновой мануфактуры «Треугольник», «Здание фирмы «Вогау и К», расположенных по адресам: г. Омск, ул. К. Либкнехта, д. 3 / ул. Музейная, д. 4, ул. К. Либкнехта, 2, 4, 5

Обозначение (номер) поворотной точки	Координаты поворотных точек в местной системе координат				Координаты поворотных точек во Всемирной геодезической системе координат (WGS-84)	
	Координаты точек		Длина, L (м)	Азимут (градусы)		
	X	Y			Широта, N	Долгота, E
Внутренние границы зоны регулирования застройки и хозяйственной деятельности «режим 2»						
2	15907.00	9511.30	31.33	310d34'39.06»	54°59'7.30»	73°22'22.67»
3	15886.62	9535.09	29.79	221d20'13.64»	54°59'6.67»	73°22'24.09»
7	15908.99	9554.77	36.38	132d8'23.23»	54°59'7.23»	73°22'25.14»
Внешние границы зоны регулирования застройки и хозяйственной деятельности «режим 2»						
7	15908.99	9554.77	36.38	132d8'23.23»	54°59'7.23»	73°22'25.14»
55	15933.40	9527.80	31.13	31d59'37.71»	54°59'8.09»	73°22'23.18»

КООРДИНАТЫ
поворотных точек границ зоны регулирования застройки и хозяйственной деятельности «режим 2» объекта культурного наследия (памятника истории и культуры) народов Российской Федерации регионального значения «Комендантский дом, построенный в 1799 году», расположенного по адресу: г. Омск, ул. Достоевского, д. 1

Обозначение (номер) пово-ротной точки	Координаты поворотных точек в местной системе координат				Координаты поворотных точек во Всемирной геодезической системе координат (WGS-84)	
	Координаты точек		Длина, L (м)	Азимут (градусы)		
	X	Y			Широта, N	Долгота, E
1	2	3	4	5	6	7
Внутренняя граница зоны регулирования застройки и хозяйственной деятельности «режим 2»						
12	15696.54	9253.78	16.05	0d45'45.97»	54°59'0.35»	73°22'7.89»
11	15696.39	9260.07	6.29	91d23'44.89»	54°59'0.41»	73°22'8.24»
10	15728.82	9261.74	32.47	2d56'8.6»	54°59'1.38»	73°22'8.26»
18	15680.50	9253.57	38.22	270d56'41.18»	54°59'0.05»	73°22'7.90»
Внешние границы зоны регулирования застройки и хозяйственной деятельности «режим 2»						
13	15728.34	9271.87	10.14	92d43'28.82»	54°59'1.38»	73°22'9.20»
14	15728.71	9292.46	20.59	88d58'13.84»	54°59'1.42»	73°22'10.22»
15	15707.44	9291.43	21.29	182d46'20.58»	54°59'0.70»	73°22'10.30»
16	15697.89	9291.50	9.55	179d34'48.14»	54°59'0.30»	73°22'10.25»
17	15679.87	9291.79	18.02	179d4'48.27»	54°59'0.05»	73°22'10.15»
10	15728.82	9261.74	32.47	2d56'8.6»	54°59'1.38»	73°22'8.26»
18	15680.50	9253.57	38.22	270d56'41.18»	54°59'0.05»	73°22'7.90»

КООРДИНАТЫ
поворотных точек границ зоны регулирования застройки и хозяйственной деятельности «режим 2» объекта культурного наследия (памятника истории и культуры) народов Российской Федерации регионального значения «Дом, где в 1918 году размещалась секция Омской организации венгров-интернационалистов», расположенного по адресу: г. Омск, ул. Театральная, д. 7

Обозначение (номер) поворотной точки	Координаты поворотных точек в местной системе координат				Координаты поворотных точек во Всемирной геодезической системе координат (WGS-84)	
	Координаты точек		Длина, L (м)	Азимут (градусы)		
	X	Y			Широта, N	Долгота, E
1	2	3	4	5	6	7
Внутренние границы зоны регулирования застройки и хозяйственной деятельности «режим 2»						
18	14856,41	9895,89	71	0d45'45.97»	54°59'18.85»	73°22'38.12»
1	14864,61	9962,73	67	327d30'51.95»	54°59'17.85»	73°22'35.47»
17	14831,25	9950,46	17	329d52'15.45»	54°59'17.97»	73°22'37.71»
10	14832,66	9967,20	34	57d32'33.97»	54°59'17.83»	73°22'37.51»
16	14800,94	9953,35	30,5	55d50'8.25»	54°59'17.94»	73°22'38.08»
Внешние границы зоны регулирования застройки и хозяйственной деятельности «режим 2»						
18	14856,41	9895,89	71	0d45'45.97»	54°59'18.85»	73°22'38.12»
19	14926,78	9887,81	65,5	91d23'44.89»	54°59'18.53»	73°22'37.27»
20	14933,84	9953,19	32,5	2d56'8.6»	54°59'18.48»	73°22'37.35»
21	14901,90	9957,28	67,5	92d43'28.82»	54°59'18.44»	73°22'39.06»
22	14919,98	10080,57	102	88d58'13.84»	54°59'17.95»	73°22'38.57»
23	14817,95	10093,61	84	182d46'20.58»	54°59'18.02»	73°22'38.26»
16	14800,94	9953,35	30,5	55d50'8.25»	54°59'17.94»	73°22'38.08»
9	14835,49	10000,78	18,5	125d59'26.98»	54°59'17.69»	73°22'37.11»
8	14853,77	9998,99	1	217d14'5»	54°59'0.35»	73°22'7.89»
7	14853,55	9998,01	6,5	310d26'31.81»	54°59'0.41»	73°22'8.24»
6	14860,13	9998,17	1	220d29'58.09»	54°59'1.38»	73°22'8.26»
5	14859,99	9997,06	8	310d26'31.81»	54°59'1.38»	73°22'9.20»
4	14868,14	9995,72	1	220d26'31.81»	54°59'1.42»	73°22'10.22»
3	14868,02	9994,83	2	228d26'22.65»	54°59'0.70»	73°22'10.30»
2	14869,88	9994,55	32	57d32'33.97»	54°59'18.08»	73°22'35.93»

КООРДИНАТЫ
поворотных точек границы зоны регулирования застройки и хозяйственной деятельности «режим 3» объектов культурного наследия «Дома купца Липатникова», расположенных по адресу: г. Омск, ул. Гагарина, д. 22, 24, 26, 28

Обозначение (номер) поворотной точки	Координаты поворотных точек в местной системе координат				Координаты поворотных точек во Всемирной геодезической системе координат (WGS-84)	
	Координаты точек		Длина, L (м)	Азимут (градусы)		
	X	Y			Широта, N	Долгота, E
1	2	3	4	5	6	7
Внутренние границы зоны регулирования застройки и хозяйственной деятельности «режим 3»						
6	16239.55	9745.64	7.53	57d32'33.97»	54°59'18.08»	73°22'35.93»
7	16235.51	9739.28	18.34	327d30'51.95»	54°59'17.85»	73°22'35.47»
29	16220.04	9749.13	21.52	245d14'43.14»	54°59'17.29»	73°22'35.97»
48	16267.06	9785.47	18.09	55d50'8.25»	54°59'18.85»	73°22'38.12»
49	16256.90	9770.50	1.29	329d52'15.45»	54°59'18.53»	73°22'37.27»
50	16255.78	9771.15	30.24	57d32'33.97»	54°59'18.48»	73°22'37.35»
Внешние границы зоны регулирования застройки и хозяйственной деятельности «режим 3»						
56	16253.09	9804.71	23.78	125d59'26.98»	54°59'18.44»	73°22'39.06»
57	16240.45	9795.10	15.88	217d14'5»	54°59'17.95»	73°22'38.57»
58	16244.78	9790.01	6.69	310d26'31.81»	54°59'18.02»	73°22'38.26»
59	16240.22	9786.12	6.00	220d29'58.09»	54°59'17.94»	73°22'38.08»
60	16243.46	9782.32	4.99	310d26'31.81»	54°59'17.97»	73°22'37.71»
61	16234.00	9774.25	12.43	220d26'31.81»	54°59'17.83»	73°22'37.51»
62	16229.05	9768.67	7.46	228d26'22.65»	54°59'17.69»	73°22'37.11»

КООРДИНАТЫ

поворотных точек границы зоны регулирования застройки и хозяйственной деятельности «режим 3» объекта культурного наследия (памятника истории и культуры) народов Российской Федерации регионального значения «Здание городской санитарно-эпидемиологической станции с флигелем во дворе», расположенного по адресу: г. Омск, ул. Гусарова, д. 27

Обозначение (номер) поворотной точки	Координаты поворотных точек в местной системе координат				Координаты поворотных точек во Всемирной геодезической системе координат (WGS-84)	
	Координаты точек		Длина, L (м)	Азимут (градусы)		
	X	Y			Широта, N	Долгота, E
1	2	3	4	5	6	7
Внутренняя граница зоны регулирования застройки и хозяйственной деятельности «режим 3»						
10	17005.39	9775.54	24.81	303d48'24.95»	54°59'42.65»	73°22'37.26»
11	16991.59	9796.16	13.81	303d48'24.7»	54°59'42.18»	73°22'38.54»
Внешние границы зоны регулирования застройки и хозяйственной деятельности «режим 3»						
20	16980.85	9757.15	7.83	208d24'52.96»	54°59'41.96»	73°22'36.50»
31	16984.92	9751.12	7.28	304d2'10.64»	54°59'42.11»	73°22'36.11»
32	17044.65	9790.19	71.36	33d11'33.4»	54°59'43.88»	73°22'38.18»
33	17031.67	9808.77	22.67	124d55'25.48»	54°59'43.54»	73°22'39.24»
34	17042.58	9815.75	12.95	32d36'37.49»	54°59'43.92»	73°22'39.64»
35	17027.99	9838.93	27.39	122d10'59.37»	54°59'43.43»	73°22'40.90»
36	16994.86	9816.82	39.83	213d42'55.63»	54°59'42.15»	73°22'39.61»
37	16995.62	9815.70	1.36	304d17'9.91»	54°59'42.20»	73°22'39.55»
38	16983.91	9807.63	14.23	214d34'0.37»	54°59'41.90»	73°22'39.17»
29	16962.73	9746.24	45.87	304d7'43.61»	54°59'41.23»	73°22'35.71»
25	16968.45	9749.82	6.75	31d59'41.86»	54°59'41.35»	73°22'35.93»
18	16942.14	9786.36	16.52	123d39'37.82»	54°59'40.55»	73°22'38.06»
30	16936.99	9784.21	5.57	202d40'27.04»	54°59'40.40»	73°22'37.93»

КООРДИНАТЫ
поворотных точек границ зоны регулирования застройки и хозяйственной деятельности «режим 3» объекта культурного наследия (памятника истории и культуры) народов Российской Федерации регионального значения «Дом доходный В.И. Зайцева», расположенного по адресу: г. Омск, ул. Гагарина, д. 36

Обозначение (номер) пово-ротной точки	Координаты поворотных точек в местной системе координат				Координаты поворотных точек во Всемирной геодезической системе координат (WGS-84)	
	Координаты точек		Длина, L (м)	Азимут (градусы)		
	X	Y			Широта, N	Долгота, E
1	2	3	4	5	6	7
Внутренняя граница зоны регулирования застройки и хозяйственной деятельности «режим 3»						
35	16477.43	9598.86	1.18	64d55'44.4»	54°59'25.61»	73°22'27.62»
36	16488.05	9593.76	11.78	334d21'17.61»	54°59'26.02»	73°22'27.29»
37	16483.18	9583.56	33.16	333d1'7.88»	54°59'25.82»	73°22'26.43»
38	16492.06	9625.80	2.51	332d39'11.78»	54°59'26.07»	73°22'29.04»
39	16489.83	9626.95	11.10	244d41'19.64»	54°59'25.95»	73°22'29.09»
40	16494.57	9636.99	5.11	336d10'24.75»	54°59'26.15»	73°22'29.63»
Внешние границы зоны регулирования застройки и хозяйственной деятельности «режим 3»						
54	16537.99	9693.76	70.26	63d5'57.99»	54°59'27.56»	73°22'33.15»
55	16545.79	9707.56	15.85	60d31'26.8»	54°59'27.76»	73°22'33.60»
56	16551.27	9711.05	6.50	32d29'29.34»	54°59'28.05»	73°22'33.85»
57	16548.09	9717.00	6.75	118d7'20.8»	54°59'27.91»	73°22'34.20»
58	16522.00	9697.00	32.87	217d28'22.63»	54°59'27.12»	73°22'33.16»
59	16511.33	9702.38	11.95	153d14'31.06»	54°59'26.70»	73°22'33.32»
60	16507.37	9701.89	3.99	187d3'13.59»	54°59'26.57»	73°22'33.30»
61	16489.61	9692.15	20.26	208d44'29.02»	54°59'26.07»	73°22'32.85»
62	16488.24	9691.40	1.56	208d41'53.85»	54°59'26.00»	73°22'32.76»
63	16482.45	9687.38	7.05	214d46'20.16»	54°59'25.84»	73°22'32.58»
51	16472.07	9680.17	12.64	214d46'20.16»	54°59'25.55»	73°22'32.00»
45	16506.20	9631.10	10.72	304d51'38.59»	54°59'26.65»	73°22'29.41»

КООРДИНАТЫ
поворотных точек границ зоны охраняемого природного ландшафта «режим 1» объекта культурного наследия (памятника истории и культуры) народов Российской Федерации регионального значения «Особняк», расположенного по адресу: г. Омск, ул. Гусарова, д. 16

Обозначение (номер) пово-ротной точки	Координаты поворотных точек в местной системе координат				Координаты поворотных точек во Всемирной геодезической системе координат (WGS-84)	
	Координаты точек		Длина, L (м)	Азимут (градусы)		
	X	Y			Широта, N	Долгота, E
1	2	3	4	5	6	7
Внутренние границы зоны охраняемого природного ландшафта «режим 1»						
9	16934.41	9812.58	1.74	120d46'1.35»	54°59'40.29»	73°22'39.44»
1	16935.30	9811.08	28.36	210d35'26.49»	54°59'40.29»	73°22'39.30»
2	16959.71	9825.51	2.17	122d59'36.06»	54°59'41.19»	73°22'40.25»
Внешние границы зоны охраняемого природного ландшафта «режим 1»						
19	16960.89	9823.69	38.28	30d31'24.25»	54°59'41.23»	73°22'40.14»
18	16927.91	9804.25	52.93	304d5'3.5»	54°59'40.07»	73°22'38.87»
17	16898.25	9848.09	3.71	290d48'8.84»	54°59'39.18»	73°22'41.45»
16	16896.93	9851.56	11.38	125d26'59.57»	54°59'39.20»	73°22'41.77»
11	16903.53	9842.29	41.49	125d27'49.6»	54°59'39.40»	73°22'41.19»
10	16927.60	9808.50	2.07	210d55'15.81»	54°59'40.09»	73°22'39.30»
20	16929.38	9809.57	5.86	210d54'47.52»	54°59'40.19»	73°22'39.36»

КООРДИНАТЫ
поворотных точек границ зоны охраняемого природного ландшафта «режим 1» объекта культурного наследия (памятника истории и культуры) народов Российской Федерации регионального значения «Особняк», расположенного по адресу: г. Омск, ул. Гусарова, д. 18

Обозначение (номер) пово-ротной точки	Координаты поворотных точек в местной системе координат				Координаты поворотных точек во Всемирной геодезической системе координат (WGS-84)	
	Координаты точек		Длина, L (м)	Азимут (градусы)		
	X	Y			Широта, N	Долгота, E
Внутренняя граница зоны охраняемого природного ландшафта «режим 1»						
1	16960.04	9825.01	14.27	211d24'40.69»	54°59'41.22»	73°22'40.22»
2	16972.21	9832.44	1.77	125d24'55.19»	54°59'41.55»	73°22'40.57»
Внешняя граница зоны охраняемого природного ландшафта «режим 1»						
18	16960.89	9823.69	1.57	302d59'36.06»	54°59'41.23»	73°22'40.14»
19	16973.24	9831.01	14.35	30d38'33.52»	54°59'41.58»	73°22'40.52»

КООРДИНАТЫ
поворотных точек границ зоны охраняемого природного ландшафта «режим 1» объекта культурного наследия (памятника истории и культуры) народов Российской Федерации регионального значения «Жилой дом», расположенного по адресу: г. Омск, ул. Гусарова, д. 20

Обозначение (номер) поворотной точки	Координаты поворотных точек в местной системе координат				Координаты поворотных точек во Всемирной геодезической системе координат (WGS-84)	
	Координаты точек		Длина, L (м)	Азимут (градусы)		
	X	Y			Широта, N	Долгота, E
1	2	3	4	5	6	7
Внутренние границы зоны охраняемого природного ландшафта «режим 1»						
2	16972.14	9835.16	0.35	140d50'17.07»	54°59'41.58»	73°22'40.73»
3	16972.41	9834.94	6.45	213d25'4.61»	54°59'41.59»	73°22'40.67»
4	16977.79	9838.49	13.01	303d1'5.99»	54°59'41.85»	73°22'40.94»
5	16970.70	9849.40	0.50	31d9'33.5»	54°59'41.62»	73°22'41.67»
6	16970.27	9849.14	1.53	302d38'18.26»	54°59'41.58»	73°22'41.65»
7	16969.45	9850.43	4.52	302d38'18.26»	54°59'41.53»	73°22'41.79»
Внешние границы зоны охраняемого природного ландшафта «режим 1»						
1	16970.76	9834.49	1.53	205d53'30.59»	54°59'41.54»	73°22'40.69»
32	16973.24	9831.01	4.28	305d24'55.19»	54°59'41.58»	73°22'40.52»
31	16983.75	9837.68	12.45	32d23'35.25»	54°59'41.99»	73°22'40.89»
30	16982.43	9840.21	2.85	117d31'28.35»	54°59'41.96»	73°22'41.05»
29	16962.37	9872.17	37.73	122d6'49.83»	54°59'41.29»	73°22'42.90»
28	16956.95	9868.79	6.39	211d54'39.73»	54°59'41.10»	73°22'42.66»
15	16967.39	9854.56	12.24	306d42'38.14»	54°59'41.46»	73°22'41.99»
14	16967.01	9854.23	0.50	220d58'18.25»	54°59'41.43»	73°22'41.97»

КООРДИНАТЫ

поворотных точек границ зоны охраняемого природного ландшафта «режим 1» объекта культурного наследия (памятника истории и культуры) народов Российской Федерации регионального значения «Дом жилой И.И. Лонщакова», расположенного по адресу: г. Омск, ул. Гусарова, д. 22

Обозначение (номер) поворотной точки	Координаты поворотных точек в местной системе координат				Координаты поворотных точек во Всемирной геодезической системе координат (WGS-84)	
	Координаты точек		Длина, L (м)	Азимут (градусы)		
	X	Y			Широта, N	Долгота, E
1	2	3	4	5	6	7
Внутренние границы зоны охраняемого природного ландшафта «режим 1»						
1	16993.50	9846.13	1.83	212d23'3.9»	54°59'42.24»	73°22'41.34»
10	16984.84	9860.60	16.87	120d54'27.07»	54°59'41.97»	73°22'42.11»
11	16995.05	9847.11	1.82	121d59'18.08»	54°59'42.31»	73°22'41.40»
Внешние границы зоны охраняемого природного ландшафта «режим 1»						
10	16984.84	9860.60	16.87	120d54'27.07»	54°59'41.97»	73°22'42.11»
22	16983.47	9862.85	2.63	121d21'36.75»	54°59'41.92»	73°22'42.37»
21	16977.75	9871.39	10.28	123d49'33.02»	54°59'41.73»	73°22'43.84»
23	16975.00	9875.49	4.94	123d49'33.02»	54°59'41.66»	73°22'42.98»
24	16971.26	9872.51	4.78	218d32'3.66»	54°59'41.43»	73°22'42.95»
25	16991.08	9842.43	36.02	303d22'30.56»	54°59'42.14»	73°22'41.09»
12	16996.01	9845.57	5.85	32d30'5.58»	54°59'42.29»	73°22'41.29»

КООРДИНАТЫ

поворотных точек границ зоны охраняемого природного ландшафта «режим 1» объекта культурного наследия (памятника истории и культуры) народов Российской Федерации регионального значения «Здание городской санитарно-эпидемиологической станции с флигелем во дворе», расположенного по адресу: г. Омск, ул. Гусарова, д. 27

Обозначение (номер) поворотной точки	Координаты поворотных точек в местной системе координат				Координаты поворотных точек во Всемирной геодезической системе координат (WGS-84)	
	Координаты точек		Длина, L (м)	Азимут (градусы)		
	X	Y			Широта, N	Долгота, E
1	2	3	4	5	6	7
Внутренние границы зоны охраняемого природного ландшафта «режим 1»						
13	16976.28	9797.31	-	-	54°59'41.61»	73°22'38.63»
12	16981.76	9789.32	11.97	214d50'20.35»	54°59'41.79»	73°22'38.04»
11	16991.59	9796.16	-	-	54°59'42.18»	73°22'38.54»
Внешняя граница зоны охраняемого природного ландшафта «режим 1»						
38	16983.91	9807.63	14.23	214d34'0.37»	54°59'41.90»	73°22'39.17»
39	16977.36	9798.03	1.30	33d34'17.03»	54°59'41.71»	73°22'38.70»

КООРДИНАТЫ

поворотных точек границ зоны охраняемого природного ландшафта «режим 1» объекта культурного наследия (памятника истории и культуры) народов Российской Федерации регионального значения «Дом доходный В.И. Зайцева», расположенного по адресу: г. Омск, ул. Гагарина, д. 36

Обозначение (номер) поворотной точки	Координаты поворотных точек в местной системе координат				Координаты поворотных точек во Всемирной геодезической системе координат (WGS-84)	
	Координаты точек		Длина, L (м)	Азимут (градусы)		
	X	Y			Широта, N	Долгота, E
1	2	3	4	5	6	7
Внутренние границы зоны охраняемого природного ландшафта «режим 1»						
18	16453.96	9615.33	1.72	244d20'12.86»	54°59'24.80»	73°22'28.44»
19	16454.71	9616.88	3.16	153d24'9.15»	54°59'24.79»	73°22'28.55»
20	16457.54	9615.46	16.79	154d30'57.25»	54°59'24.86»	73°22'28.47»
21	16472.70	9608.23	1.87	64d36'54.34»	54°59'25.47»	73°22'28.03»
22	16471.89	9606.55	7.54	154d37'28.82»	54°59'25.42»	73°22'27.93»
23	16478.71	9603.31	1.85	244d36'54.34»	54°59'25.51»	73°22'27.78»
24	16479.50	9604.99	12.62	154d30'57.25»	54°59'25.57»	73°22'27.92»
25	16423.16	9613.50	14.88	244d25'46.74»	54°59'23.94»	73°22'28.07»
26	16434.28	9607.83	12.48	332d58'35.42»	54°59'24.21»	73°22'27.92»
27	16433.07	9620.67	12.90	95d21'35.65»	54°59'24.32»	73°22'28.66»
Внешние границы зоны охраняемого природного ландшафта «режим 1»						
18	16453.96	9615.33	1.72	244d20'12.86»	54°59'24.80»	73°22'28.44»
21	16472.70	9608.23	1.87	64d36'54.34»	54°59'25.47»	73°22'28.03»
22	16471.89	9606.55	7.54	154d37'28.82»	54°59'25.42»	73°22'27.93»
28	16451.43	9611.70	12.00	42d34'18.3»	54°59'24.71»	73°22'28.36»
53	16453.35	9676.60	20.15	244d36'18.45»	54°59'25.00»	73°22'32.02»

КООРДИНАТЫ

поворотных точек границ зоны охраняемого природного ландшафта «режим 1» объектов культурного наследия (памятников истории и культуры) народов Российской Федерации регионального значения «Городской торговый корпус. Здесь проходил I губернский съезд РКСМ», «Здание драмтеатра», «Здание, где в годы Великой Отечественной войны 1941 – 1945 г. размещался госпиталь, находился на излечении в 1942 году и работал академик Николай Николаевич Бурденко», «Здание бывшего географического общества», расположенных по адресам: г. Омск, ул. Ленина, д. 3, 8а, 10, ул. Музейная, д. 3

Обозначение (номер) поворотной точки	Координаты поворотных точек в местной системе координат				Координаты поворотных точек во Всемирной геодезической системе координат (WGS-84)	
	Координаты точек		Длина, L (м)	Азимут (градусы)		
	X	Y			Широта, N	Долгота, E
1	2	3	4	5	6	7
Внутренние границы зоны охраняемого природного ландшафта «режим 1»						
ул. Ленина, д. 3						
29	16118.94	9499.03	2.14	245d31'20.86»	54°59'14.08»	73°22'22.04»
20	16161.35	9373.31	8.81	335d26'36.36»	54°59'15.38»	73°22'22.04»
21	16183.19	9363.33	24.01	335d26'36.36»	54°59'15.97»	73°22'14.27»
22	16181.73	9360.21	3.45	244d57'16.15»	54°59'15.91»	73°22'14.13»
23	16188.10	9357.10	7.09	333d59'30.15»	54°59'16.11»	73°22'13.93»
24	16189.94	9360.30	3.69	60d5'13.95»	54°59'16.19»	73°22'14.13»
5	16201.33	9355.28	12.45	336d13'6.73»	54°59'16.55»	73°22'13.95»
Внешние границы зоны охраняемого природного ландшафта «режим 1»						
ул. Ленина, д. 3						
150	16339.04	9341.04	155.92	0d39'11.12»	54°59'21.17»	73°22'13.03»
151	16338.16	9375.40	34.37	91d28'30.37»	54°59'21.15»	73°22'14.77»
152	16338.96	9416.20	40.81	88d52'36.11»	54°59'21.24»	73°22'16.90»
153	16368.01	9429.20	31.83	24d6'31.4»	54°59'22.17»	73°22'18.24»
154	16363.58	9452.11	23.33	100d56'38.23»	54°59'21.89»	73°22'19.58»
155	16364.79	9475.11	23.03	87d0'1.51»	54°59'21.97»	73°22'20.61»
156	16369.84	9522.29	47.45	83d53'3.72»	54°59'22.25»	73°22'22.63»
157	16370.24	9534.96	12.68	88d11'57.46»	54°59'22.19»	73°22'23.82»
158	16336.65	9564.48	44.71	138d41'8.13»	54°59'20.98»	73°22'25.44»
159	16077.43	9585.10	260.04	175d27'9.7»	54°59'12.61»	73°22'26.66»
161	16055.25	9588.17	19.64	150d6'24.43»	54°59'11.91»	73°22'26.99»
164	16009.17	9560.14	25.23	237d24'43.64»	54°59'10.40»	73°22'25.38»
87	16016.72	9546.85	15.28	299d36'2.69»	54°59'10.65»	73°22'24.64»
86	16021.53	9548.72	5.16	21d14'41.13»	54°59'10.79»	73°22'24.70»
85	16040.44	9549.16	18.92	1d19'58.53»	54°59'11.46»	73°22'24.72»
84	16074.17	9528.29	39.52	328d7'25.34»	54°59'12.56»	73°22'23.44»
83	16117.90	9505.50	49.46	332d33'59.51»	54°59'13.91»	73°22'22.41»
82	16121.14	9503.82	3.65	332d33'59.51»	54°59'14.14»	73°22'22.28»
81	16121.09	9503.71	0.12	245d33'21.76»	54°59'14.13»	73°22'22.24»
80	16119.83	9500.98	3.01	245d13'29.49»	54°59'14.09»	73°22'22.10»
29	16118.94	9499.03	2.14	245d31'20.86»	54°59'14.08»	73°22'22.04»
28	16118.66	9498.41	0.69	245d31'20.86»	54°59'14.04»	73°22'21.95»
114	16134.31	9490.99	17.32	334d38'0.13»	54°59'14.51»	73°22'21.54»
113	16130.19	9482.16	9.75	244d58'6.75»	54°59'14.34»	73°22'20.94»
132	16125.26	9471.61	11.64	244d58'6.75»	54°59'14.31»	73°22'20.53»
131	16117.00	9453.92	19.52	244d58'14.51»	54°59'14.04»	73°22'19.54»
130	16097.00	9408.30	49.81	246d19'37.75»	54°59'13.36»	73°22'16.91»
140	16101.20	9393.10	15.77	285d26'46.74»	54°59'13.35»	73°22'15.90»
112	16119.94	9435.03	45.92	65d54'52.93»	54°59'13.99»	73°22'18.41»
111	16131.56	9429.64	12.80	335d8'23.41»	54°59'14.41»	73°22'18.12»
110	16146.60	9428.40	15.09	355d16'41.28»	54°59'14.84»	73°22'17.90»
109	16154.60	9423.00	9.65	325d58'50.34»	54°59'15.02»	73°22'17.54»
108	16157.70	9411.20	12.20	284d43'10.77»	54°59'15.26»	73°22'16.95»
107	16147.70	9393.20	20.59	240d56'43.43»	54°59'14.92»	73°22'16.06»
106	16145.40	9388.25	5.46	245d4'41.69»	54°59'14.81»	73°22'15.72»
105	16139.68	9375.96	13.55	245d3'9.37»	54°59'14.66»	73°22'14.72»
141	16150.60	9371.10	11.95	335d59'40.13»	54°59'15.12»	73°22'14.49»
142	16169.49	9362.99	20.56	336d46'48.02»	54°59'15.55»	73°22'14.25»
143	16171.22	9362.16	1.91	334d12'45.07»	54°59'15.66»	73°22'14.16»
144	16174.78	9359.02	4.75	318d32'10.25»	54°59'15.76»	73°22'13.98»
145	16176.38	9353.30	6.76	302d11'19.3»	54°59'15.86»	73°22'13.74»
146	16179.65	9347.21	6.22	281d50'31.74»	54°59'15.89»	73°22'13.42»
147	16179.56	9342.32	4.89	268d55'53.44»	54°59'15.89»	73°22'13.09»
148	16183.27	9342.24	3.71	358d45'52»	54°59'15.99»	73°22'13.06»
149	16183.13	9339.27	2.98	267d21'21.39»	54°59'16.03»	73°22'12.83»
62	16282.88	9440.00	25.95	333d56'47.42»	54°59'19.35»	73°22'18.47»
63	16287.22	9448.43	9.48	62d44'54.41»	54°59'19.50»	73°22'18.97»
64	16320.09	9494.99	56.99	54d46'47.7»	54°59'20.43»	73°22'21.60»
65	16315.21	9498.35	5.92	145d26'9.83»	54°59'20.25»	73°22'21.86»
66	16303.80	9504.90	13.16	150d9'5.75»	54°59'20.00»	73°22'22.15»
67	16224.35	9546.80	89.82	152d11'38.13»	54°59'17.38»	73°22'24.51»
68	16217.81	9540.06	9.39	225d50'42.03»	54°59'17.02»	73°22'24.05»
69	16206.11	9546.64	13.42	150d39'54.08»	54°59'16.67»	73°22'24.37»
70	16176.14	9496.89	58.07	238d55'59.51»	54°59'15.86»	73°22'21.76»
71	16202.60	9481.38	30.67	329d36'24.33»	54°59'16.61»	73°22'21.04»
74	16196.60	9468.72	14.01	244d38'32.77»	54°59'16.40»	73°22'20.20»
75	16167.20	9406.60	68.73	244d40'22.28»	54°59'15.58»	73°22'16.63»
76	16158.67	9388.37	20.13	244d55'28.68»	54°59'15.36»	73°22'15.57»
77	16153.34	9376.97	12.58	244d56'30.79»	54°59'15.19»	73°22'15.03»
78	16209.84	9351.53	9.30	336d14'12.32»	54°59'16.86»	73°22'13.64»
79	16252.68	9441.84	99.96	64d37'18.95»	54°59'18.23»	73°22'18.66»
73	16259.56	9451.40	11.78	54d15'31.32»	54°59'18.36»	73°22'19.36»

КООРДИНАТЫ

поворотных точек границ зоны охраняемого природного ландшафта «режим 1» объектов культурного наследия (памятников истории и культуры) народов Российской Федерации регионального значения «Здание товарищества братьев Овсянниковых-Ганшиных», «Московские торговые ряды», «Магазин В. Морозова с сыновьями и «Волжско-Камский коммерческий банк», «Гостиница «Россия», «Кинематограф», расположенных по адресам: г. Омск, ул. Ленина, д. 12, 14, 16, 18 / ул. Партизанская, д. 2, ул. Партизанская, д. 2/4

Обозначение (номер) поворотной точки	Координаты поворотных точек в местной системе координат				Координаты поворотных точек во Всемирной геодезической системе координат (WGS-84)	
	Координаты точек		Длина, L (м)	Азимут (градусы)		
	X	Y			Широта, N	Долгота, E
1	2	3	4	5	6	7
Внутренние границы зоны охраняемого природного ландшафта «режим 1»						
94	15729.02	9508.04	7.07	290d32'13.46»	54°59'1.34»	73°22'22.45»
83	15619.01	9492.85	46.77	78d43'8.8»	54°58'58.03»	73°22'21.65»
84	15621.65	9506.09	13.50	78d43'8.8»	54°58'58.20»	73°22'22.81»
85	15653.18	9544.67	49.82	50d43'58.35»	54°58'58.93»	73°22'24.47»
86	15704.79	9564.92	55.43	21d25'45.65»	54°59'0.81»	73°22'25.86»
87	15715.99	9535.38	31.59	290d46'21.83»	54°59'1.21»	73°22'23.87»
88	15719.43	9535.08	3.45	355d0'57.19»	54°59'1.02»	73°22'24.12»
89	15720.60	9534.82	1.20	347d28'16.29»	54°59'1.06»	73°22'24.11»
90	15721.16	9532.67	2.22	284d35'57.03»	54°59'1.08»	73°22'23.96»
91	15724.62	9524.74	8.65	293d34'21»	54°59'1.25»	73°22'23.59»
92	15726.05	9515.91	8.95	279d11'56.63»	54°59'1.33»	73°22'23.14»
93	15726.54	9514.76	1.25	293d4'41.6»	54°59'1.35»	73°22'23.00»
Внешние границы зоны охраняемого природного ландшафта «режим 1»						
94	15729.02	9508.04	7.07	290d32'13.46»	54°59'1.34»	73°22'22.45»
95	15733.93	9509.89	5.21	19d37'0.96»	54°59'1.48»	73°22'22.48»
96	15741.62	9510.90	7.75	7d27'44.68»	54°59'1.84»	73°22'22.71»
60	15716.49	9578.21	71.85	110d28'4.21»	54°59'0.92»	73°22'26.43»
59	15702.93	9614.61	38.84	110d26'21.57»	54°59'0.63»	73°22'28.61»
58	15674.43	9691.01	81.54	110d27'4.8»	54°58'59.75»	73°22'32.88»
65	15657.25	9696.61	18.07	161d57'27.32»	54°58'59.11»	73°22'33.08»
66	15655.14	9690.51	6.45	250d55'9.89»	54°58'58.96»	73°22'32.77»
67	15645.88	9693.58	9.76	161d37'56.7»	54°58'58.68»	73°22'32.92»
68	15648.06	9700.94	7.67	73d29'10.02»	54°58'58.66»	73°22'33.03»
69	15649.42	9700.47	1.44	340d58'21.13»	54°58'58.74»	73°22'33.46»
70	15651.19	9705.44	5.27	70d26'4.99»	54°58'58.77»	73°22'33.46»
71	15650.31	9705.82	0.96	156d24'37.25»	54°58'58.80»	73°22'33.63»
72	15651.71	9709.82	4.24	70d42'35.83»	54°58'58.87»	73°22'33.83»
73	15641.03	9714.05	11.49	158d23'35.14»	54°58'58.34»	73°22'34.18»
74	15559.54	9745.49	87.34	158d54'9.64»	54°58'55.88»	73°22'35.91»
75	15541.39	9699.21	49.71	248d34'58.74»	54°58'55.29»	73°22'33.34»
76	15530.10	9656.36	44.32	255d14'32.18»	54°58'54.99»	73°22'30.89»
77	15516.42	9599.18	58.79	256d32'42.73»	54°58'54.56»	73°22'27.76»

78	15499.95	9533.36	67.85	255d57'8.74»	54°58'54.01»	73°22'24.17»
79	15498.72	9526.40	7.07	259d58'6.91»	54°58'53.96»	73°22'23.73»
80	15498.13	9521.32	5.11	263d22'36.39»	54°58'53.91»	73°22'23.34»
81	15560.71	9443.06	100.20	308d38'50.26»	54°58'56.12»	73°22'18.64»
82	15609.19	9446.99	49.31	4d34'10.43»	54°58'57.68»	73°22'19.08»
83	15619.01	9492.85	46.77	78d43'8.8»	54°58'58.03»	73°22'21.65»
77	15516.42	9599.18	58.79	256d32'42.73»	54°58'54.56»	73°22'27.76»
78	15499.95	9533.36	67.85	255d57'8.74»	54°58'54.01»	73°22'24.17»
79	15498.72	9526.40	7.07	259d58'6.91»	54°58'53.96»	73°22'23.73»
73	15641.03	9714.05	11.49	158d23'35.14»	54°58'58.34»	73°22'34.18»

КООРДИНАТЫ
поворотных точек границ зоны охраняемого природного ландшафта «режим 1» объекта культурного наследия (памятника истории и культуры) народов Российской Федерации регионального значения «Комендантский дом, построенный в 1799 году», расположенного по адресу: г. Омск, ул. Достоевского, д. 1

Обозначение (номер) поворотной точки	Координаты поворотных точек в местной системе координат				Координаты поворотных точек во Всемирной геодезической системе координат (WGS-84)	
	Координаты точек		Длина, L (м)	Азимут (градусы)		
	X	Y			Широта, N	Долгота, E
1	2	3	4	5	6	7
Внутренние границы зоны охраняемого природного ландшафта «режим 1»						
1	15697.55	9219.38	33.25	182d22'43.98»	54°59'0.42»	73°22'6.24»
2	15730.77	9220.76	29.91	272d43'44.82»	54°59'1.44»	73°22'6.31»
3	15729.35	9250.63	4.64	272d39'31.52»	54°59'1.43»	73°22'8.03»
Внешние границы зоны охраняемого природного ландшафта «режим 1»						
21	15674.26	9218.96	23.30	181d2'13.03»	54°58'59.92»	73°22'6.31»
22	15639.77	9217.74	34.51	182d1'19.18»	54°58'58.38»	73°22'5.87»
23	15640.00	9212.00	5.75	272d14'44.67»	54°58'58.45»	73°22'5.39»
24	15702.02	9214.00	62.05	1d50'49.25»	54°59'0.76»	73°22'5.72»
25	15702.76	9202.27	11.75	273d37'22.31»	54°59'0.79»	73°22'5.18»
26	15737.33	9201.01	34.59	357d54'45.68»	54°59'1.52»	73°22'5.07»
27	15738.43	9178.91	22.13	272d50'58.7»	54°59'1.68»	73°22'3.81»
28	15746.08	9179.46	7.66	4d8'6.48»	54°59'1.96»	73°22'3.85»
29	15742.72	9237.98	58.62	93d16'49.15»	54°59'1.78»	73°22'7.30»
30	15749.44	9247.24	11.44	54d0'46.27»	54°59'1.97»	73°22'7.84»
31	15757.76	9247.73	8.33	3d23'20.24»	54°59'2.33»	73°22'7.88»
32	15757.76	9257.21	9.48	89d59'54.51»	54°59'2.25»	73°22'8.39»
9	15729.13	9255.27	28.69	183d52'50.27»	54°59'1.44»	73°22'8.27»

КООРДИНАТЫ
поворотных точек границ зоны охраняемого природного ландшафта «режим 2» объектов культурного наследия (памятников истории и культуры) народов Российской Федерации регионального значения «Городской торговый корпус. Здесь проходил I губернский съезд РКСМ», «Здание драмтеатра», «Здание, где в годы Великой Отечественной войны 1941 – 1945 г. размещался госпиталь, находился на излечении в 1942 году и работал академик Николай Николаевич Бурденко», «Здание бывшего географического общества», расположенных по адресам: г. Омск, ул. Ленина, д. 3, 8а, 10, ул. Музейная, д. 3

Обозначение (номер) поворотной точки	Координаты поворотных точек в местной системе координат				Координаты поворотных точек во Всемирной геодезической системе координат (WGS-84)	
	Координаты точек		Длина, L (м)	Азимут (градусы)		
	X	Y			Широта, N	Долгота, E
1	2	3	4	5	6	7
Внутренние границы зоны охраняемого природного ландшафта «режим 2»						
108	16157.70	9411.20	20.59	60d56'43.43»	54°59'15.26»	73°22'16.95»
109	16154.60	9423.00	12.20	104d43'10.77»	54°59'15.02»	73°22'17.54»
110	16146.60	9428.40	9.65	145d58'50.34»	54°59'14.84»	73°22'17.90»
111	16131.56	9429.64	15.09	175d16'41.28»	54°59'14.41»	73°22'18.12»
112	16119.94	9435.03	12.80	155d8'23.41»	54°59'13.99»	73°22'18.41»
140	16101.20	9393.10	45.92	245d54'52.93»	54°59'13.35»	73°22'15.90»
105	16139.68	9375.96	42.13	335d59'40.13»	54°59'14.66»	73°22'14.72»
106	16145.40	9388.25	13.55	65d3'9.37»	54°59'14.81»	73°22'15.72»
107	16147.70	9393.20	5.46	65d4'41.69»	54°59'14.92»	73°22'16.06»
Внешняя граница зоны охраняемого природного ландшафта «режим 2»						
105	16139.68	9375.96	42.13	335d59'40.13»	54°59'14.66»	73°22'14.72»
140	16101.20	9393.10	45.92	245d54'52.93»	54°59'13.35»	73°22'15.90»

КООРДИНАТЫ
поворотных точек границ зоны охраняемого природного ландшафта «режим 2» объектов культурного наследия (памятников истории и культуры) народов Российской Федерации регионального значения «Здание товарищества братьев Овсянниковых-Ганшиных», «Московские торговые ряды», «Магазин В. Морозова с сыновьями и «Волжско-Камский коммерческий банк», «Гостиница «Россия», «Кинематограф», расположенных по адресам: г. Омск, ул. Ленина, д. 12, 14, 16, 18 / ул. Партизанская, д. 2, ул. Партизанская, д. 2/4

Обозначение (номер) поворотной точки	Координаты поворотных точек в местной системе координат				Координаты поворотных точек во Всемирной геодезической системе координат (WGS-84)	
	Координаты точек		Длина, L (м)	Азимут (градусы)		
	X	Y			Широта, N	Долгота, E
1	2	3	4	5	6	7
Внутренние границы зоны охраняемого природного ландшафта «режим 2» со стороны ул. Музейная						
35	16009.17	9560.14	15.28	119d36'2.69»	54°59'10.40»	73°22'25.38»
33	15935.60	9525.50	75.31	211d37'27.32»	54°59'7.97»	73°22'23.25»
34	15999.73	9564.99	10.62	152d49'44.85»	54°59'10.21»	73°22'25.66»
106	15809.82	9448.95	64.89	211d7'52.3»	54°59'3.99»	73°22'19.11»
Внешние границы зоны охраняемого природного ландшафта «режим 2» со стороны ул. Музейная						
94	15729.02	9508.14	8.12	20d19'58.6»	54°59'1.34»	73°22'22.45»
83	15619.01	9492.85	13.50	258d43'8.8»	54°58'58.03»	73°22'21.65»
107	15825.50	9423.90	29.55	302d3'5.92»	54°59'4.43»	73°22'17.83»
108	15909.60	9474.95	98.39	31d15'33.22»	54°59'7.20»	73°22'20.52»
109	15925.00	9484.30	18.01	31d15'33.2»	54°59'7.71»	73°22'21.05»
110	15921.76	9489.77	6.36	120d38'21.05»	54°59'7.68»	73°22'21.42»
111	15952.38	9507.98	35.62	30d44'9»	54°59'8.62»	73°22'22.49»
112	15996.33	9535.11	51.65	31d41'23.28»	54°59'9.97»	73°22'23.85»
113	16016.72	9546.85	23.53	29d55'55.74 «	54°59'10.65»	73°22'24.64»
34	15999.73	9564.99	10.62	152d49'44.85»	54°59'10.21»	73°22'25.66»
105	15865.36	9482.49	82.36	211d28'39.54»	54°59'5.84»	73°22'21.04»
106	15809.82	9448.95	64.89	211d7'52.3»	54°59'3.99»	73°22'19.11»
Внутренние границы зоны охраняемого природного ландшафта «режим 2» со стороны ул. Партизанская						
94	15729.02	9508.14	8.12	20d19'58.6»	54°59'1.34»	73°22'22.45»
93	15726.54	9514.76	7.07	110d32'13.46»	54°59'1.35»	73°22'23.00»
92	15726.05	9515.91	1.25	113d4'41.6»	54°59'1.33»	73°22'23.14»
91	15724.62	9524.74	8.95	99d11'56.63»	54°59'1.25»	73°22'23.59»
90	15721.16	9532.67	8.65	113d34'21»	54°59'1.08»	73°22'23.96»
89	15720.60	9534.82	2.22	104d35'57.03»	54°59'1.06»	73°22'24.11»
88	15719.43	9535.08	1.20	167d28'16.29»	54°59'1.02»	73°22'24.12»
87	15715.99	9535.38	3.45	175d0'57.19»	54°59'1.21»	73°22'23.87»
86	15704.79	9564.92	31.59	110d46'21.83»	54°59'0.81»	73°22'25.86»
85	15653.18	9544.67	55.43	201d25'45.65»	54°58'58.93»	73°22'24.47»
84	15621.65	9506.09	49.82	230d43'58.35»	54°58'58.20»	73°22'22.81»
83	15619.01	9492.85	13.50	258d43'8.8»	54°58'58.03»	73°22'21.65»
Внешние границы зоны охраняемого природного ландшафта «режим 2» со стороны ул. Партизанская						
94	15729.02	9508.14	8.12	20d19'58.6»	54°59'1.34»	73°22'22.45»
83	15619.01	9492.85	13.50	258d43'8.8»	54°58'58.03»	73°22'21.65»
104	15694.55	9507.70	76.99	11d7'5.75»	54°59'0.24»	73°22'22.42»
103	15705.03	9510.20	10.77	13d25'1.61»	54°59'0.51»	73°22'22.52»
102	15706.52	9510.76	1.59	20d35'53.43»	54°59'0.58»	73°22'22.62»
101	15708.04	9508.50	2.72	303d55'24.42»	54°59'0.62»	73°22'22.51»
100	15709.68	9506.85	2.33	314d49'33.06»	54°59'0.71»	73°22'22.36»
99	15715.67	9504.86	6.31	341d37'20.86»	54°59'0.86»	73°22'22.29»
98	15718.21	9504.67	2.55	355d43'19.42»	54°59'1.02»	73°22'22.18»
97	15721.41	9505.32	3.27	114d28'55.17»	54°59'1.08»	73°22'22.22»

Правительство Омской области
ПОСТАНОВЛЕНИЕ

от 24 февраля 2015 года № 22-п
г. Омск

О мерах по реализации постановления Правительства Российской Федерации от 10 июня 2011 года № 456 в 2015 году

В соответствии с Правилами финансового обеспечения социальных программ субъектов Российской Федерации, связанных с укреплением материально-технической базы учреждений социального обслуживания населения, оказанием адресной социальной помощи неработающим пенсионерам, являющимся получателями страховых пенсий по старости и по инвалидности, и обучением компьютерной грамотности неработающих пенсионеров, утвержденными постановлением Правительства Российской Федерации от 10 июня 2011 года № 456, подпунктами 12, 15 пункта 1 статьи 10 Закона Омской области «О Правительстве Омской области» Правительство Омской области ***постановляет***:

1. Утвердить прилагаемую социальную программу Омской области «Укрепление материально-технической базы организаций социального обслуживания в Омской области в 2015 году» (далее - Программа).

2. Определить Министерство труда и социального развития Омской области уполномоченным органом исполнительной власти Омской области, ответственным за реализацию Программы.

Губернатор Омской области, Председатель Правительства Омской области
В. И. НАЗАРОВ.

Приложение
к постановлению Правительства Омской области
от 24 февраля 2015 года № 22-п

СОЦИАЛЬНАЯ ПРОГРАММА ОМСКОЙ ОБЛАСТИ «Укрепление материально-технической базы организаций социального обслуживания в Омской области в 2015 году»

1. Общие положения

Социальная программа «Укрепление материально-технической базы организаций социального обслуживания в Омской области в 2015 году» (далее – социальная программа) разработана в целях укрепления материально-технической базы организаций социального обслуживания в Омской области, осуществляющих стационарное социальное обслуживание (далее – организации социального обслуживания в Омской области), в том числе обеспечения безопасности граждан, проживающих в организациях социального обслуживания в Омской области, приобретения технологического оборудования и мебели для реконструируемого комплекса зданий бюджетного учреждения Омской области «Комплексный центр социального обслуживания населения Исилькульского района» под размещение Исилькульского дома-интерната для престарелых и инвалидов (далее – интернат), капитального ремонта объектов организаций социального обслуживания в Омской области для улучшения условий социального обслуживания граждан в них.

2. Сущность проблемы

Одной из особенностей современной демографической ситуации в Омской области, как и в целом по России, является увеличение количества граждан пожилого возраста и инвалидов. По состоянию на 1 января 2015 года в Омской области проживает 573 909 пенсионеров, в том числе:

- получателей страховых пенсий по старости – 478 227 человек;
- получателей страховых пенсий по инвалидности – 23 700 человек;
- получателей социальных пенсий – 45 104 человек.

По состоянию на 1 января 2015 года в Омской области функционируют 15 организаций социального обслуживания, находящихся в ведении Омской области, осуществляющих стационарное социальное обслуживание (далее – организации социального обслуживания, находящиеся в ведении Омской области), общее число мест в которых составляет 4 911. В отношении указанных организаций учредителем постоянно осуществляется работа по развитию инфраструктуры, обеспечению бесперебойного функционирования всех основных систем жизнеобеспечения, укреплению материально-технической базы, созданию комфортных условий проживания.

По состоянию на 1 января 2015 года очередь граждан пожилого возраста и инвалидов в организации социального обслуживания, находящиеся в ведении Омской области, составляет 258 человек.

В 2007 году начата реконструкция здания железнодорожной больницы под размещение интерната.

За период с 2007 по 2013 год бюджетным учреждением Омской области «Комплексный центр социального обслуживания населения Исилькульского района» на реконструкцию административного корпуса, здания котельной и гаражей интерната освоено 180 400,00 тыс. руб.

В 2013 году завершена реконструкция административного корпуса, здания котельной и гаражей интерната на общую сумму 58 500,00 тыс. руб.

В 2014 году осуществлялась реконструкция главного корпуса и банно-прачечного комбината под размещение интерната на общую сумму 150 718,6 тыс. руб., из них субсидия Пенсионного фонда Российской Федерации (далее – ПФР) – 50 000,0 тыс. руб.

В целях нормального функционирования интерната в соответствии с техническими регламентами, государственными санитарно-эпидемиологическими правилами и нормативами, а также исполнения пункта 2 поручения Президента Российской Федерации от 13 ноября 2009 года № Пр-3021 по обеспечению безопасности в организациях социального обслуживания, в которых осуществляется круглосуточное пребывание людей, в 2015 году необходимо финансирование на общую сумму 62 472,7 тыс. руб. (остаток сметной стоимости работ по обеспечению комплексной безопасности). Мощность интерната составит 213 койко-мест.

Адресной инвестиционной программой Омской области на 2015 год и на плановый период 2016 и 2017 годов, утвержденной Законом Омской области от 25 декабря 2014 года № 1694-ОЗ «Об областном бюджете на 2015 год и на плановый период 2016 и 2017 годов» (далее – АИП), предусмотрено финансирование мероприятия по реконструкции комплекса зданий бюджетного учреждения Омской области «Комплексный центр социального обслуживания населения Исилькульского района» под размещение интерната в объеме 25 895,9 тыс. руб.

Предусмотренных АИП средств недостаточно для обеспечения безопасности интерната, что обу-

словливает необходимость привлечения в 2015 году дополнительных финансовых средств в объеме 36 576,8 тыс. руб., в том числе 6 576,8 тыс. руб. – средства областного бюджета и 30 000,0 тыс. руб. – субсидия из бюджета ПФР.

Кроме этого, на приобретение технологического оборудования и мебели для интерната необходимо привлечение в 2015 году дополнительных финансовых средств в объеме 14 646,6 тыс. руб., в том числе 7 323,3 тыс. руб. – средства областного бюджета и 7 323,3 тыс. руб. – субсидия из бюджета ПФР.

Ввод в эксплуатацию интерната позволит обеспечить безопасность проживающих в нем граждан пожилого возраста и инвалидов, их качественное социальное обслуживание, будет способствовать созданию новых рабочих мест для граждан, проживающих в Исилькульском муниципальном районе Омской области.

В автономном стационарном учреждении социального обслуживания Омской области «Куйбышевский дом-интернат для престарелых и инвалидов» (далее – Куйбышевский дом-интернат) проживает 396 граждан пожилого возраста и инвалидов, в том числе в отделениях милосердия – 240 человек, из которых 150 находятся на постоянном постельном режиме.

На балансе Куйбышевского дома-интерната имеется здание, состоящее из блоков № 1 – 3, находящееся в эксплуатации с 1990 года без проведения капитального ремонта. Неудовлетворительное состояние конструкции кровли, в том числе ее протекание в указанных блоках, приводит к образованию в жилых помещениях большой влажности, создает благоприятную среду для развития опасных инфекционных заболеваний, а также разрушает потолки и стены, в связи с чем требуется проведение капитального ремонта крыши данных блоков. На проведение капитального ремонта необходимо привлечение в 2015 году финансовых средств в объеме 4 390,8 тыс. руб., из них 2 195,4 тыс. руб. – средства областного бюджета и 2 195,4 тыс. руб. – субсидия из бюджета ПФР.

В автономном стационарном учреждении социального обслуживания Омской области «Драгунский психоневрологический интернат» (далее – Драгунский интернат) проживает 472 человека, в том числе в отделениях милосердия – 110 человек, из которых 41 проживающий находится на постоянном постельном режиме.

На балансе Драгунского интерната в поселке Драгунский Любинского муниципального района Омской области имеется водопроводная сеть протяженностью 6 км, находящаяся в эксплуатации с 1980 года. В соответствии с актом комиссионного обследования водопроводных сетей и сооружений от 27 октября 2014 года, проведенного с участием открытого акционерного общества «Омскоблводопровод» и администрации Алексеевского сельского поселения Любинского муниципального района Омской области, износ сети составляет 100 процентов. В связи с этим Драгунский интернат постоянно осуществляет ремонт водопроводных сетей и сооружений, что приводит к незапланированным дополнительным расходам в условиях острого дефицита финансирования из областного бюджета.

Кроме того, основным недостатком водопроводной сети в поселке Драгунский Любинского муниципального района Омской области является ее неспособность обеспечивать в соответствии с противопожарными нормами необходимое давление воды в сети.

На проведение капитального ремонта необходимо привлечение в 2015 году финансовых средств в объеме 4 000,0 тыс. руб., из них 2 000,0 тыс. руб. – средства областного бюджета и 2 000,0 тыс. руб. – субсидия из бюджета ПФР.

3. Цель и основные задачи социальной программы

Целью социальной программы является создание условий для повышения уровня и качества жизни граждан пожилого возраста и инвалидов.

Указанная цель будет достигнута путем решения задач по повышению качества социального обслуживания, созданию комфортных условий проживания граждан пожилого возраста и инвалидов в организациях социального обслуживания в Омской области.

4. Перечень мероприятий социальной программы

В ходе реализации социальной программы планируется осуществление финансовых расходов, связанных с выполнением мероприятий в сфере повышения качества социального обслуживания, создания комфортных условий проживания граждан пожилого возраста и инвалидов в организациях социального обслуживания в Омской области.

Перечень мероприятий социальной программы определен в приложении к социальной программе.

5. Финансирование мероприятий социальной программы

Финансирование мероприятий социальной программы осуществляется за счет средств областного бюджета и субсидий из бюджета ПФР. Объем финансирования социальной программы на укрепление материально-технической базы организаций социального обслуживания в Омской области составляет 85 510,1 тыс. руб., в том числе за счет предполагаемых субсидий из бюджета ПФР – 41 518,7 тыс. руб.

Приложение
к социальной программе Омской области
«Укрепление материально-технической базы
организаций социального обслуживания
в Омской области в 2015 году»

ПЕРЕЧЕНЬ
мероприятий социальной программы Омской области «Укрепление материально-технической базы организаций социального обслуживания в Омской области в 2015 году»

Наименование мероприятия	Объем финансирования всего, тыс. руб.	В том числе за счет средств	
		бюджета Пенсионного фонда Российской Федерации	областного бюджета
1	2	3	4
Укрепление материально-технической базы организаций социального обслуживания в Омской области, осуществляющих стационарное социальное обслуживание, в том числе:	85 510,1	41 518,7	43 991,4
реконструкция комплекса зданий бюджетного учреждения Омской области «Комплексный центр социального обслуживания населения Исилькульского района» под размещение Исилькульского дома-интерната для престарелых и инвалидов, в том числе: - монтаж лифтов, вентиляционного оборудования; - автоматизация систем отопления и вентиляции; - пусконаладочные работы; - устройство системы оповещения и сигнализации, средств связи, автоматической пожарной сигнализации, пожаротушения; - благоустройство территории	62 472,7	30 000,0	32 472,7
приобретение технологического оборудования и мебели для объекта «Реконструкция комплекса зданий бюджетного учреждения Омской области «Комплексный центр социального обслуживания населения Исилькульского района» под размещение Исилькульского дома-интерната для престарелых и инвалидов»	14 646,6	7 323,3	7 323,3
капитальный ремонт жилых помещений и кровли блоков № 1 – 3 в автономном стационарном учреждении социального обслуживания Омской области «Куйбышевский дом-интернат для престарелых и инвалидов»	4 390,8	2 195,4	2 195,4
капитальный ремонт водопроводной сети протяженностью 6 км в поселке Драгунский Любинского района Омской области, находящейся на балансе автономного стационарного учреждения социального обслуживания Омской области «Драгунский психоневрологический интернат»	4 000,0	2 000,0	2 000,0

Правительство Омской области
ПОСТАНОВЛЕНИЕ

от 24 февраля 2015 года № 31-п
г. Омск

О внесении изменений в отдельные постановления Правительства Омской области

1. Пункт 2 постановления Правительства Омской области от 24 декабря 2014 года № 334-п «О Порядке формирования, утверждения и ведения планов закупок товаров, работ, услуг для обеспечения нужд Омской области» изложить в следующей редакции:

«2. Настоящее постановление действует с 1 января 2016 года.».

2. Пункт 2 постановления Правительства Омской области от 24 декабря 2014 года № 335-п «О Порядке формирования, утверждения и ведения планов-графиков закупок товаров, работ, услуг для обеспечения нужд Омской области» изложить в следующей редакции:

«2. Настоящее постановление действует с 1 января 2016 года.».

Губернатор Омской области, Председатель Правительства Омской области
В. И. НАЗАРОВ.

Правительство Омской области
ПОСТАНОВЛЕНИЕ

от 24 февраля 2015 года № 33-п
г. Омск

О внесении изменений в отдельные постановления Правительства Омской области

1. Абзац четвертый раздела 2 «Сфера социально-экономического развития Омской области, в рамках которой предполагается реализация подпрограммы, основные проблемы, оценка причин их возникновения и прогноз ее развития» приложения № 5 «Подпрограмма «Совершенствование государственного управления, системы взаимодействия субъектов общественно-политических отношений и местного самоуправления» к государственной программе Омской области «Государственное управление, управление общественными финансами и имуществом в Омской области», утвержденной постановлением Правительства Омской области от 9 октября 2013 года № 236-п, после слов «правовое просвещение граждан» дополнить словами «, формирование в обществе нетерпимости к коррупционному поведению».

2. В приложении «Порядок определения объема и предоставления в 2014 – 2020 годах субсидий из областного бюджета социально ориентированным некоммерческим организациям, не являющимся государственными (муниципальными) учреждениями» к постановлению Правительства Омской области от 12 февраля 2014 года № 25-п:

1) пункт 1 после слов «правового просвещения граждан» дополнить словами «, формирования в обществе нетерпимости к коррупционному поведению»;

2) в подпункте 4 пункта 4 слова «Главным управлением финансового контроля Омской области» заменить словами «органами государственного финансового контроля».

Губернатор Омской области, Председатель Правительства Омской области
В. И. НАЗАРОВ.

Правительство Омской области
ПОСТАНОВЛЕНИЕ

от 24 февраля 2015 года № 21-п
г. Омск

О внесении изменения в постановление Правительства Омской области от 24 июня 2013 года № 140-п

Раздел 3 «Сроки и этапы реализации Программы» приложения «Региональная адресная программа Омской области по переселению граждан из аварийного жилищного фонда в 2013 – 2017 годах» к постановлению Правительства Омской области от 24 июня 2013 года № 140-п дополнить абзацем следующего содержания:

«Изменения в Программу, связанные с требованиями Федерального закона, которые не могли быть внесены в отчетном году, вносятся до 1 марта года, следующего за отчетным, если иное не установлено федеральным законодательством.».

Губернатор Омской области, Председатель Правительства Омской области
В. И. НАЗАРОВ.

Правительство Омской области
ПОСТАНОВЛЕНИЕ

от 24 февраля 2015 года № 32-п
г. Омск

Об утверждении перечня должностных лиц Министерства природных ресурсов и экологии Омской области, осуществляющих на территории Омской области федеральный государственный надзор в области охраны, воспроизводства и использования объектов животного мира и среды их обитания, за исключением объектов животного мира и среды их обитания, находящихся на особо охраняемых природных территориях федерального значения, расположенных на территории Омской области

В соответствии с пунктом 8 Положения о федеральном государственном надзоре в области охраны,

воспроизводства и использования объектов животного мира и среды их обитания, утвержденного постановлением Правительства Российской Федерации от 5 июня 2013 года № 476, Правительство Омской области постановляет:

1. Утвердить прилагаемый перечень должностных лиц Министерства природных ресурсов и экологии Омской области, осуществляющих на территории Омской области федеральный государственный надзор в области охраны, воспроизводства и использования объектов животного мира и среды их обитания, за исключением объектов животного мира и среды их обитания, находящихся на особо охраняемых природных территориях федерального значения, расположенных на территории Омской области.

2. Внести в постановление Правительства Омской области от 27 января 2010 года № 13-п «Об отдельных вопросах осуществления на территории Омской области государственного контроля в области охраны окружающей среды (государственного экологического контроля)» следующие изменения:

1) в преамбуле слова «пунктами 8, 13 Положения о государственном контроле в области охраны, воспроизводства и использования объектов животного мира и среды их обитания, утвержденного постановлением Правительства Российской Федерации от 10 ноября 2008 года № 843,» исключить;

2) пункт 2, приложения № № 1 – 3 исключить.

Губернатор Омской области, Председатель Правительства Омской области
В. И. НАЗАРОВ.

Приложение
к постановлению Правительства Омской области
от 24 февраля 2015 года № 32-п

ПЕРЕЧЕНЬ
должностных лиц Министерства природных ресурсов и экологии Омской области, осуществляющих на территории Омской области федеральный государственный надзор в области охраны, воспроизводства и использования объектов животного мира и среды их обитания, за исключением объектов животного мира и среды их обитания, находящихся на особо охраняемых природных территориях федерального значения, расположенных на территории Омской области

1) Министр природных ресурсов и экологии Омской области – главный государственный инспектор в области охраны окружающей среды Омской области (главный государственный инспектор по охране природы Омской области);

2) первый заместитель Министра природных ресурсов и экологии Омской области – заместитель главного государственного инспектора в области охраны окружающей среды Омской области (заместитель главного государственного инспектора по охране природы Омской области);

3) начальник управления по охране, контролю и сохранению объектов животного мира и охотничьих ресурсов Министерства природных ресурсов и экологии Омской области (далее – управление); заместитель начальника управления – начальник отдела охраны объектов животного мира управления; начальник отдела административной практики и разрешительной деятельности управления; начальник сектора государственного мониторинга и работы с охотпользователями управления – старшие государственные инспекторы в области охраны окружающей среды Омской области (старшие государственные инспекторы по охране природы Омской области);

4) главный специалист отдела охраны объектов животного мира управления; главный специалист отдела административной практики и разрешительной деятельности управления; ведущий специалист сектора государственного мониторинга и работы с охотпользователями управления – государственные инспекторы в области охраны окружающей среды Омской области (государственные инспекторы по охране природы Омской области).

Правительство Омской области
ПОСТАНОВЛЕНИЕ

от 24 февраля 2015 года № 27-п
г. Омск

О внесении изменений в отдельные постановления Правительства Омской области

1. Преамбулу постановления Правительства Омской области от 24 апреля 2006 года № 46-п «О мере социальной поддержки беременным женщинам, кормящим матерям и детям в возрасте до трех лет по обеспечению полноценным питанием» изложить в следующей редакции:

«В соответствии с частью 3 статьи 52 Федерального закона «Об основах охраны здоровья граждан в Российской Федерации», абзацем четвертым статьи 2 Закона Омской области «Об охране здоровья населения Омской области» Правительство Омской области ***постановляет***:».

2. Внести в постановление Правительства Омской области от 17 января 2007 года № 1-п «О денежных выплатах донорам крови и (или) ее компонентов» следующие изменения:

1) в пункте 1:

- в абзаце первом слова «государственных учреждениях здравоохранения Омской области (далее – учреждения)» заменить словами «медицинских организациях, подведомственных Министерству здравоохранения Омской области (далее – медицинские организации)»;

- в абзаце втором слово «учреждения» заменить словами «медицинской организации»;

2) в подпункте 2 пункта 3 слово «учреждений» заменить словами «медицинских организаций»;

3) в пункте 12 слова «, Министра государственно-правового развития Омской области А.В. Бутакова» заменить словами «В.Ю. Синюгина».

3. В Положении о денежных выплатах медицинским работникам, утвержденном постановлением Правительства Омской области от 13 марта 2012 года № 46-п:

1) подпункт 3 пункта 3 изложить в следующей редакции:

«3) копию документа об образовании и о квалификации, подтверждающего получение высшего или среднего медицинского образования;»;

2) в абзаце первом пункта 10 слово «Министерством» заменить словом «учреждением».

4. Преамбулу постановления Правительства Омской области от 24 апреля 2013 года № 87-п «Об утверждении Порядка финансового обеспечения оказания высокотехнологичной медицинской помощи, не включенной в базовую программу обязательного медицинского страхования, за счет бюджетных ассигнований областного бюджета в медицинских организациях государственной системы здравоохранения Омской области» изложить в следующей редакции:

«В соответствии с подпунктом «а» пункта 4 Правил предоставления в 2015 году субсидий бюджетам субъектов Российской Федерации в целях софинансирования расходов, возникающих при оказании гражданам Российской Федерации высокотехнологичной медицинской помощи, не включенной в базовую программу обязательного медицинского страхования, утвержденных постановлением Правительства Российской Федерации от 27 декабря 2014 года № 1572, Правительство Омской области постановляет:».

Губернатор Омской области, Председатель Правительства Омской области
В. И. НАЗАРОВ.

Правительство Омской области
ПОСТАНОВЛЕНИЕ

от 24 февраля 2015 года № 28-п
г. Омск

О внесении изменений в постановление Правительства Омской области от 21 января 2015 года № 7-п

Внести в таблицу приложения № 1 «Распределение субсидий местным бюджетам из областного бюджета, определенных в 2015 году Министерству по делам молодежи, физической культуры и спорта Омской области» к постановлению Правительства Омской области от 21 января 2015 года № 7-п следующие изменения:

1. В разделе 2 «Капитальный ремонт и материально-техническое оснащение объектов, находящихся в муниципальной собственности, а также муниципальных учреждений»:

1) после строки 33.1 дополнить строками следующего содержания:

34	Тюкалинский муниципальный район, в том числе	99,9	6800000,0
34.1	Капитальный ремонт стадиона, г. Тюкалинск	99,9	6800000,0

2) в строке «Итого по разделу 2» цифры «3200000,0» заменить цифрами «10000000,0»;

3) строку «Нераспределенные средства» исключить.

2. В разделе 3 «Осуществление бюджетных инвестиций в объекты капитального строительства муниципальной собственности» цифры «34», «34.1» заменить соответственно цифрами «35», «35.1».

Губернатор Омской области, Председатель Правительства Омской области
В. И. НАЗАРОВ.

Правительство Омской области
ПОСТАНОВЛЕНИЕ

от 24 февраля 2015 года № 24-п
г. Омск

О распределении субсидий местным бюджетам из областного бюджета, определенных в 2015 году Министерству сельского хозяйства и продовольствия Омской области, на софинансирование отдельных видов расходов в сфере сельского хозяйства

В соответствии со статьей 7 Закона Омской области «О межбюджетных отношениях в Омской области», пунктом 4 статьи 9 Закона Омской области «Об областном бюджете на 2015 год и на плановый период 2016 и 2017 годов» и государственной программой Омской области «Развитие сельского хозяйства и регулирование рынков сельскохозяйственной продукции, сырья и продовольствия Омской области», утвержденной постановлением Правительства Омской области от 15 октября 2013 года № 252-п, Правительство Омской области ***постановляет***:

Утвердить распределение субсидий местным бюджетам из областного бюджета, определенных в 2015 году Министерству сельского хозяйства и продовольствия Омской области, на софинансирование отдельных видов расходов в сфере сельского хозяйства согласно приложению к настоящему постановлению.

Губернатор Омской области, Председатель Правительства Омской области
В. И. НАЗАРОВ.

Приложение
к постановлению Правительства Омской области
от 24 февраля 2015 года № 24-п

РАСПРЕДЕЛЕНИЕ
субсидий местным бюджетам из областного бюджета, определенных в 2015 году Министерству сельского хозяйства и продовольствия Омской области, на софинансирование отдельных видов расходов в сфере сельского хозяйства

№ п/п	Наименование муниципального образования Омской области	Доля софинансирования из областного бюджета (%)	Сумма субсидий (руб.)
1	2	3	4
Раздел I. Субсидии местным бюджетам на предоставление субсидий гражданам, ведущим личное подсобное хозяйство, на возмещение части затрат по производству молока			
1	Азовский немецкий национальный муниципальный район Омской области	99,9	1 462 049,00
2	Большереченский муниципальный район Омской области	99,9	704 254,00
3	Горьковский муниципальный район Омской области	99,9	2 184 864,00
4	Исилькульский муниципальный район Омской области	99,9	4 323 783,00
5	Калачинский муниципальный район Омской области	99,9	1 352 986,00
6	Колосовский муниципальный район Омской области	99,9	441 386,00
7	Кормиловский муниципальный район Омской области	99,9	738 646,00
8	Крутинский муниципальный район Омской области	99,9	288 194,00
9	Любинский муниципальный район Омской области	99,9	1 441 260,00
10	Марьяновский муниципальный район Омской области	99,9	1 080 946,00
11	Москаленский муниципальный район Омской области	99,9	5 296 635,00
12	Муромцевский муниципальный район Омской области	99,9	64 956,00
13	Называевский муниципальный район Омской области	99,9	1 243 088,00
14	Нижнеомский муниципальный район Омской области	99,9	2 459 152,00
15	Нововаршавский муниципальный район Омской области	99,9	866 385,00
16	Одесский муниципальный район Омской области	99,9	5 674 966,00
17	Оконешниковский муниципальный район Омской области	99,9	585 512,00
18	Омский муниципальный район Омской области	99,9	89 429,00
19	Павлоградский муниципальный район Омской области	99,9	1 981 734,00
20	Полтавский муниципальный район Омской области	99,9	3 422 995,00
21	Русско-Полянский муниципальный район Омской области	99,9	162 142,00
22	Саргатский муниципальный район Омской области	99,9	2 322 046,00
23	Таврический муниципальный район Омской области	99,9	990 866,00
24	Тарский муниципальный район Омской области	99,9	294 783,00
25	Тюкалинский муниципальный район Омской области	99,9	2 843 791,00
26	Черлакский муниципальный район Омской области	99,9	740 448,00
27	Шербакульский муниципальный район Омской области	99,9	1 442 704,00

1	2	3	4
Всего по разделу I			44 500 000,00
Раздел II. Субсидии местным бюджетам на обеспечение функционирования муниципального сегмента информационно-телекоммуникационной сети органов управления агропромышленного комплекса			
28	Азовский немецкий национальный муниципальный район Омской области	95,0	10 000,00
29	Большереченский муниципальный район Омской области	95,0	10 000,00
30	Большеуковский муниципальный район Омской области	95,0	10 000,00
31	Горьковский муниципальный район Омской области	95,0	10 000,00
32	Знаменский муниципальный район Омской области	95,0	10 000,00
33	Исилькульский муниципальный район Омской области	95,0	10 000,00
34	Калачинский муниципальный район Омской области	95,0	10 000,00
35	Колосовский муниципальный район Омской области	95,0	10 000,00
36	Кормиловский муниципальный район Омской области	95,0	10 000,00
37	Крутинский муниципальный район Омской области	95,0	10 000,00
38	Любинский муниципальный район Омской области	95,0	10 000,00
39	Марьяновский муниципальный район Омской области	95,0	10 000,00
40	Москаленский муниципальный район Омской области	95,0	10 000,00
41	Муромцевский муниципальный район Омской области	95,0	10 000,00
42	Называевский муниципальный район Омской области	95,0	10 000,00
43	Нижнеомский муниципальный район Омской области	95,0	10 000,00
44	Нововаршавский муниципальный район Омской области	95,0	10 000,00
45	Одесский муниципальный район Омской области	95,0	10 000,00
46	Оконешниковский муниципальный район Омской области	95,0	10 000,00
47	Омский муниципальный район Омской области	95,0	10 000,00
48	Павлоградский муниципальный район Омской области	95,0	10 000,00
49	Полтавский муниципальный район Омской области	95,0	10 000,00
50	Русско-Полянский муниципальный район Омской области	95,0	10 000,00
51	Саргатский муниципальный район Омской области	95,0	10 000,00
52	Седельниковский муниципальный район Омской области	95,0	10 000,00
53	Таврический муниципальный район Омской области	95,0	10 000,00
54	Тарский муниципальный район Омской области	95,0	10 000,00
55	Тевризский муниципальный район Омской области	95,0	10 000,00
56	Тюкалинский муниципальный район Омской области	95,0	10 000,00
57	Усть-Ишимский муниципальный район Омской области	95,0	10 000,00
58	Черлакский муниципальный район Омской области	95,0	10 000,00
59	Шербакульский муниципальный район Омской области	95,0	10 000,00
Нераспределенный остаток			89 600,00
Всего по разделу II			409 600,00
Раздел III. Субсидии местным бюджетам на возмещение части затрат на переподготовку и повышение квалификации руководителей, специалистов и рабочих массовых профессий агропромышленного комплекса, а также специалистов по оказанию консультативной помощи сельскохозяйственным товаропроизводителям			
60	Азовский немецкий национальный муниципальный район Омской области	95,0	105 713,00
61	Большереченский муниципальный район Омской области	95,0	132 141,00
62	Знаменский муниципальный район Омской области	95,0	24 403,00
63	Исилькульский муниципальный район Омской области	95,0	165 176,00
64	Колосовский муниципальный район Омской области	95,0	14 683,00
65	Кормиловский муниципальный район Омской области	95,0	105 713,00
66	Марьяновский муниципальный район Омской области	95,0	132 141,00
67	Называевский муниципальный район Омской области	95,0	52 857,00
68	Нововаршавский муниципальный район Омской области	95,0	12 964,00
69	Одесский муниципальный район Омской области	95,0	132 141,00
70	Омский муниципальный район Омской области	95,0	175 637,00
71	Павлоградский муниципальный район Омской области	95,0	18 639,00
72	Полтавский муниципальный район Омской области	95,0	290 711,00
73	Тарский муниципальный район Омской области	95,0	115 913,00
74	Тюкалинский муниципальный район Омской области	95,0	15 455,00
75	Шербакульский муниципальный район Омской области	95,0	105 713,00
Всего по разделу III			1 600 000,00
Всего за счет средств областного бюджета			46 509 600,00
в том числе нераспределенный остаток			89 600,00

УКАЗ
Губернатора Омской области

от 26 февраля 2015 года № 32
г. Омск

О внесении изменений в отдельные указы Губернатора Омской области

1. В пункте 79 Правил подготовки проектов правовых актов, утвержденных Указом Губернатора Омской области от 8 мая 2003 года № 82:

1) в первом предложении слово «включается» заменить словом «включаются»;

2) после слов «политики Омской области» дополнить словами «, Главное управление информационных технологий и связи Омской области».

2. Пункт 5 Указа Губернатора Омской области от 23 августа 2011 года № 89 «О Стратегии развития информационно-телекоммуникационных технологий в Омской области до 2020 года» после слов «Аппарата Губернатора» дополнить словами «и Правительства».

3. Внести в пункт 9 Положения о Главном управлении информационных технологий и связи Омской области, утвержденного Указом Губернатора Омской области от 6 сентября 2013 года № 123, следующие изменения:

1) дополнить подпунктами 17.1 – 17.4 следующего содержания:

«17.1) осуществляет обеспечение функционирования, развития и информационной безопасности государственной информационной системы Омской области «Портал правовой информации Омской области»;

17.2) осуществляет обеспечение функционирования, развития и информационной безопасности государственной информационной системы Омской области «Внутренний портал Омской области»;

17.3) осуществляет обеспечение функционирования, развития и информационной безопасности государственной информационной системы Омской области «Реестр государственных услуг (функций) Омской области»;

17.4) осуществляет взаимодействие с Федеральной службой охраны Российской Федерации по вопросам, связанным с размещением (опубликованием) правовых актов Омской области на «Официальном интернет-портале правовой информации» (www.pravo.gov.ru);»;

2) дополнить подпунктами 19.1 – 19.3 следующего содержания:

«19.1) предоставляет вычислительные ресурсы (мощности) для обработки информации в государственных информационных системах Омской области в соответствии с законодательством;

19.2) участвует в развитии механизма предоставления государственных и муниципальных услуг в электронной форме;

19.3) координирует работу органов исполнительной власти Омской области по идентификации, аутентификации, регистрации и авторизации физических и юридических лиц в целях предоставления государственных услуг с использованием федеральной государственной информационной системы «Единая система идентификации и аутентификации в инфраструктуре, обеспечивающей информационно-технологическое взаимодействие информационных систем, используемых для предоставления государственных и муниципальных услуг в электронной форме»;».

4. В пункте 2 Указа Губернатора Омской области от 14 августа 2014 года № 100 «Об отдельных вопросах опубликования правовых актов Омской области на «Официальном интернет-портале правовой информации» (www.pravo.gov.ru)» слова «и заверенной копии на бумажном носителе» исключить.

Губернатор Омской области В. И. НАЗАРОВ.

Правительство Омской области
ПОСТАНОВЛЕНИЕ

от 24 февраля 2015 года № 25-п
г. Омск

О внесении изменений в постановление Правительства Омской области от 10 апреля 2013 года № 65-п

Внести в Порядок предоставления из областного бюджета субсидий на возмещение части затрат на уплату страховых премий по договорам сельскохозяйственного страхования, утвержденный постановлением Правительства Омской области от 10 апреля 2013 года № 65-п, следующие изменения:

1) в тексте слова «сельскохозяйственной культуры» заменить словами «сельскохозяйственных культур»;

2) пункт 4 дополнить словами «, а также затраты, произведенные в отчетном финансовом году по договорам сельскохозяйственного страхования на случай утраты (гибели) сельскохозяйственных животных, в отношении которых выплата субсидий на страхование в отчетном финансовом году произведена не в полном объеме (не произведена) по причине распределения в полном объеме бюджетных средств, предусмотренных сводной бюджетной росписью Министерства сельского хозяйства и продовольствия Омской области (далее – Министерство) в отчетном финансовом году на предоставление субсидий на страхование на случай утраты (гибели) сельскохозяйственных животных»;

3) в пункте 5 слова «сельского хозяйства и продовольствия Омской области (далее – Министерство)» исключить;

4) абзац первый пункта 9 дополнить словами «, за исключением случая, предусмотренного абзацем вторым пункта 18 настоящего Порядка»;

5) подпункт 5 пункта 10 изложить в следующей редакции:

«5) в 30-дневный срок со дня принятия решения о предоставлении субсидий на страхование сельскохозяйственному товаропроизводителю, но не позднее 25 декабря текущего года, перечисляет их на расчетный счет страховой организации, с которой сельскохозяйственным товаропроизводителем заключен договор сельскохозяйственного страхования.»;

6) в пункте 15:

- в подпункте 1 слово «яровой» заменить словом «яровых»;
- в подпункте 2 слово «озимой» заменить словом «озимых»;

7) в пункте 18:

- слова «1 ноября» заменить словами «10 декабря»;
- дополнить абзацем следующего содержания:

«В случае если возмещению подлежат затраты, произведенные в отчетном финансовом году по договорам сельскохозяйственного страхования на случай утраты (гибели) сельскохозяйственных животных, в отношении которых выплата субсидии на страхование в отчетном финансовом году произведена не в полном объеме (не произведена) по причине распределения в полном объеме бюджетных средств, предусмотренных сводной бюджетной росписью Министерства в отчетном финансовом году, заявление, указанное в пункте 9 настоящего Порядка, предоставляется в Министерство до 10 декабря текущего года, но не позднее истечения срока действия договора сельскохозяйственного страхования на случай утраты (гибели) сельскохозяйственных животных. Предоставление соответствующих субсидий осуществляется согласно настоящему Порядку на основании ранее предоставленных документов.».

Губернатор Омской области, Председатель Правительства Омской области В. И. НАЗАРОВ.

УВЕРЕННОСТЬ В КАЖДОМ РЕШЕНИИ
ГАРАНТ®
ИНФОРМАЦИОННО-ПРАВОВОЕ ОБЕСПЕЧЕНИЕ
НОВАЯ ВЕРСИЯ СИСТЕМЫ
Информационно-правовое обеспечение ГАРАНТ включает в себя
- Безупречный сервис
  Поддержка всегда рядом
- Система ГАРАНТ
  Все для принятия правильных решений
- Правовой консалтинг
  Быстрое решение вашего вопроса
- ПРАЙМ
  Всегда в курсе
- Правовой портал www.garant.ru
  Место встречи профессионалов
- "Вести Гаранта"
  События месяца
- Профессиональные журналы
  Серьезная аналитика
- Консультации по эффективной работе
  Хорошее обучение имеет значение
- Всероссийские спутниковые онлайн-семинары
  Профессиональный рост

Официальный партнер в Омске
ООО «Гарант-Энтерпрайз»
644043, г. Омск, пер. Больничный д.6
Телефон горячей линии (3812) 408-555
e-mail: info@garant55.ru, www.garant.ru

Министерство природных ресурсов и экологии Омской области
ПРИКАЗ

от 20 февраля 2015 года № 5
г. Омск

О внесении изменения в приказ Министерства природных ресурсов и экологии Омской области от 17 января 2014 года № 2

В таблицу приложения «Перечень участков недр местного значения на территории Омской области»кприказу Министерства природных ресурсов и экологии Омской области от 17 января 2014 года № 2 внести следующие изменения:

- строки 26, 42 исключить;
- после строки 74дополнить строками 75 - 80согласно приложению к настоящему приказу.

Министр А. Ю.ВИНОКУРОВ.

Приложение
к приказу Министерства природных ресурсов
и экологии Омской области
от 20 февраля 2015 года № 5

ПЕРЕЧЕНЬ
участков недр местного значения на территории Омской области

№ п/п	Вид полезного ископаемого	Наименование участка недр (месторождение, участок площадь), местоположение	Площадь, га	Географические координаты угловых точек участка недр (месторождения)							Запасы и прогнозные ресурсы с указанием категории	Протокол экспертизы запасов (экспертный орган, дата, номер)	Вид пользования недрами
				№ точки	Северная широта			Восточная долгота					
					град.	мин.	сек.	град.	мин.	сек.			
75	Суглинки	(район) Тарское месторождение, в Тарском муниципальном районе	33	1	56	53	27,6	74	19	18,5	А+В+С1 - 1233,31 тыс. куб. м	КГЭЗ 19/55 от 27.11.2014	Разведка и добыча
				2	56	53	22,6	74	19	30,1			
				3	56	53	22,4	74	19	27,5			
				4	56	53	20,2	74	19	22,9			
				5	56	53	19,4	74	19	21,9			
				6	56	53	19,3	74	19	21,3			
				7	56	53	18,5	74	19	17,3			
				8	56	53	17,1	74	19	18,1			
				9	56	53	16,2	74	19	18,8			
				10	56	53	15,3	74	19	24,6			
				11	56	53	17,9	74	19	38,6			
				12	56	53	11,6	74	19	40,4			
				13	56	53	8,3	74	19	35,6			
				14	56	53	9,0	74	19	23,7			
				15	56	53	9,5	74	19	22,3			
				16	56	53	4,5	74	19	14,9			
				17	56	53	2,5	74	19	19,7			
				18	56	52	56,9	74	19	15,8			
				19	56	52	58,7	74	18	52,1			
				20	56	53	1,5	74	19	3,0			
				21	56	53	6,0	74	19	2,1			
				22	56	53	10,0	74	18	52,9			
				23	56	53	16,7	74	19	2,7			
				24	56	53	15,7	74	19	3,0			
				25	56	53	16,1	74	19	4,2			
				26	56	53	15,7	74	19	5,1			
				27	56	53	14,6	74	19	5,7			
				28	56	53	14,9	74	19	3,1			
				29	56	53	14,1	74	19	3,4			
				30	56	53	13,8	74	19	4,2			
				31	56	53	13,1	74	19	4,2			
				32	56	53	12,7	74	19	4,8			
				33	56	53	13,6	74	19	4,6			
				34	56	53	13,8	74	19	5,5			
				35	56	53	12,8	74	19	5,8			
				36	56	53	13,0	74	19	6,4			
				37	56	53	13,4	74	19	6,0			
				38	56	53	14,0	74	19	8,4			
				39	56	53	14,4	74	19	8,3			
				40	56	53	14,8	74	19	10,2			
				41	56	53	15,5	74	19	10,4			
				42	56	53	18,7	74	19	8,9			
				43	56	53	19,0	74	19	7,7			
				44	56	53	19,4	74	19	7,5			
				45	56	53	19,2	74	19	6,3			
76	Суглинки	Тарское - 1 месторождение, в Тарском муниципальном районе	8	1	56	53	18,3	74	20	14,1	С1 - 365,56 тыс. куб. м	КГЭЗ 19/55 от 27.11.2014	Разведка и добыча
				2	56	53	21,1	74	20	11,5			
				3	56	53	22,4	74	20	14,0			
				4	56	53	24,9	74	20	13,7			
				5	56	53	28,4	74	20	16,1			
				6	56	53	31,6	74	20	13,5			
				7	56	53	35,2	74	20	15,9			
				8	56	53	12,9	74	20	33,7			
				9	56	53	13,5	74	20	28,3			
				10	56	53	17,3	74	20	26,2			
				11	56	53	17,0	74	20	24,4			
				12	56	53	14,9	74	20	23,2			
				13	56	53	17,8	74	20	19,8			
				14	56	53	21,1	74	20	17,5			
77	Суглинки	Петропавловское - 1 (Участок № 2) месторождение, в Муромцевском муниципальном районе	8	1	56	23	27,4	75	19	31,9	В+С1 - 413,3 тыс. куб. м	КГЭЗ 19/55 от 27.11.2014	Разведка и добыча
				2	56	23	26,6	75	19	37,5			
				3	56	23	23,0	75	19	36,9			
				4	56	23	19,9	75	19	37,1			
				5	56	23	18,6	75	19	41,2			
				6	56	23	14,8	75	19	39,5			
				7	56	23	13,1	75	19	33,8			
				8	56	23	17,0	75	19	25,9			
				9	56	23	18,1	75	19	20,9			
				10	56	23	20,2	75	19	23,8			
				11	56	23	21,5	75	19	25,8			
				12	56	23	22,8	75	19	26,9			
				13	56	23	25,6	75	19	29,9			
78	Суглинки	Низовское месторождение, в Муромцевском муниципальном районе	6	1	56	22	10,7	75	54	8,4	В+С1 - 189,9 тыс. куб. м	КГЭЗ 19/55 от 27.11.2014	Разведка и добыча
				2	56	22	10,0	75	54	15,3			
				3	56	22	9,6	75	54	21,3			
				4	56	22	5,5	75	54	22,2			
				5	56	22	1,3	75	54	17,8			
				6	56	22	58.4	75	54	13,1			
				7	56	21	55,1	75	54	8,4			
				8	56	21	56,3	75	54	5,2			
				9	56	21	0,7	75	54	11,7			
				10	56	22	1,9	75	54	7,0			
				11	56	22	3,3	75	54	2,9			
				12	56	22	4,8	75	54	4,9			
				13	56	22	1,8	75	54	16,3			
				14	56	22	6,5	75	54	16,8			
				15	56	22	6,8	75	54	15,6			
				16	56	22	7,7	75	54	10,2			
79	Суглинки	Знаменское-2 месторождение, в Знаменском муниципальном районе	1,3	1	57	07	42,2	73	47	19,8	С1 - 31,08 тыс. куб. м	КГЭЗ 19/55 от 27.11.2014	Разведка и добыча
				2	57	07	36,7	73	47	23,4			
				3	57	07	37,4	73	47	13,1			
				4	57	07	37,6	73	47	13,1			
				5	57	07	39,7	73	47	17,2			
				6	57	07	39,3	73	47	18,2			
				7	57	07	40,0	73	47	18,6			
				8	57	07	40,2	73	47	18,1			
				9	57	07	41,0	73	47	19,5			
				10	57	07	42,4	73	47	17,6			
80	Суглинки	Тевризское месторождение, в Тевризском муниципальном районе	23	1	57	31	6,0	72	19	26,8	С1 - 1052,94 тыс. куб. м	КГЭЗ 19/55 от 27.11.2014	Разведка и добыча
				2	57	31	5,0	72	19	32,0			
				3	57	31	2,8	72	19	38,8			
				4	57	31	1,6	72	19	44,0			
				5	57	31	4,2	72	19	45,9			
				6	57	31	2,6	72	19	51,3			
				7	57	31	3,1	72	19	54,2			
				8	57	31	0,8	72	19	54,1			
				9	57	30	59,7	72	19	55,2			
				10	57	30	59,2	72	19	55,4			
				11	57	30	59,1	72	19	57,6			
				12	57	31	0,0	72	19	58,1			
				13	57	31	4,0	72	19	58,6			
				14	57	31	5,6	72	20	7,1			
				15	57	31	4,0	72	20	15,0			
				16	57	31	0,8	72	20	17,3			
				17	57	30	55,6	72	20	11,9			
				18	57	30	54,4	72	20	4,6			
				19	57	30	52,4	72	19	46,2			
				20	57	30	51,4	72	19	33,0			
				21	57	30	51,2	72	19	27,9			
				22	57	30	58,6	72	19	29,1			
				23	57	31	2,4	72	19	27,9			
				24	57	31	2,7	72	19	29,4			
				25	57	31	2,5	72	19	30,4			
				26	57	31	2,0	72	19	31,4			
				27	57	31	2,1	72	19	32,2			
				28	57	31	1,5	72	19	33,6			
				29	57	31	0,5	72	19	35,4			
				30	57	31	1,7	72	19	36,8			
				31	57	31	2,6	72	19	38,6			
				32	57	31	3,4	72	19	36,4			
				33	57	31	5,0	72	19	31,8			
				34	57	31	5,2	72	19	30,5			
				35	57	31	4,9	72	19	30,2			
				36	57	31	5,6	72	19	27,7			
				37	57	31	5,6	72	19	26,9			

Министерство природных ресурсов и экологии Омской области
ПРИКАЗ

от 20 февраля 2015 года № 6
г. Омск

Об изменении ипризнании утратившими силу отдельных приказов Министерства природных ресурсов и экологии Омской области

1. Пункт 6 приказа Министерства природных ресурсов и экологии Омской области от 28 августа 2013 года№ 54»О внесении изменений в отдельные приказы Министерства природных ресурсов и экологии Омской области» исключить.

2. Пункт 4 приказа Министерства природных ресурсов и экологии Омской области от 24 октября 2013 года № 60»О внесении изменений в отдельные приказы Министерства природных ресурсов и экологии Омской области и признании утратившим силу приказа Министерства природных ресурсов и экологии Омской области» исключить.

3. Пункт 5 приказа Министерства природных ресурсов и экологии Омской области от 24 декабря 2013 года № 71 «О внесении изменений в отдельные приказы Министерства природных ресурсов и экологии Омской области» исключить.

4. Пункт 5 приказа Министерства природных ресурсов и экологии Омской области от 15 апреля 2014 года№ 18»О внесении изменений в отдельные приказы Министерства природных ресурсов и экологии Омской области и признании утратившим силу приказа Министерства природных ресурсов и экологии Омской области от 24 мая 2011 года № 28» исключить.

5. Пункт 7 приказа Министерства природных ресурсов и экологии Омской области от 29 октября 2014 № 56»О внесении изменений в отдельные приказы Министерства природных ресурсов и экологии Омской области и признании утратившим силу приказа Министерства природных ресурсов и экологии Омской области от 12 августа 2011 года № 43» исключить.

6. Признать утратившим силу:

1) приказ Министерства природных ресурсов и экологии Омской области от 24 июля 2012 года № 32»Об утверждении административного регламента предоставления государственной услуги «Порядок выплаты поощрительного и государственного денежного вознаграждения за выявление, открытие и (или) разведку месторождения общераспространенных полезных ископаемых на территории Омской области»;

2) приказ Министерства природных ресурсов и экологии Омской области от 13 ноября 2012 года№ 61»О внесении изменений в приказ Министерства природных ресурсов и экологии Омской области от 24 июля 2012 года № 32 «Об утверждении административного регламента предоставления государственной услуги «Порядок выплаты поощрительного и государственного денежного вознаграждения за выявление, открытие и (или) разведку месторождения общераспространенных полезных ископаемых на территории Омской области».

Министр А. Ю.ВИНОКУРОВ.

Министерство строительства и жилищно-коммунального комплекса Омской области
ПРИКАЗ

от 24 февраля 2015 года № 12-п
г. Омск

О внесении изменений в отдельные приказы Министерства строительства и жилищно-коммунального комплекса Омской области и признании утратившими силу отдельных приказов Министерства строительства и жилищно-коммунального комплекса Омской области

1. Внести в приказ Министерства строительства, транспорта и жилищно-коммунального комплекса Омской области от 30 января 2013 года № 4-п «Об утверждении Правил публичных выступлений и предоставления служебной информации государственными гражданскими служащими Министерства строительства, транспорта и жилищно-коммунального комплекса Омской области», следующие изменения:

1) в названии, тексте слово «, транспорта» исключить;

2) в названии, тексте приложения «Правила публичных выступлений и предоставления служебной информации государственными гражданскими служащими Министерства строительства, транспорта и жилищно-коммунального комплекса Омской области» слово «, транспорта» исключить.

2. Внести в приказ Министерства строительства, транспорта и жилищно-коммунального комплекса Омской области от 8 мая 2013 года № 47-п «О Порядке составления и утверждения отчета о результатах деятельности государственных учреждений Омской области, подведомственных Министерству строительства, транспорта и жилищно-коммунального комплекса Омской области, и об использовании закрепленного за ним государственного имущества», следующие изменения:

1) в названии, тексте слово «, транспорта» исключить;

2) в приложении «Порядок составления и утверждения отчета о результатах деятельности государственных учреждений Омской области, подведомственных Министерству строительства, транспорта и жилищно-коммунального комплекса Омской области, и об использовании закрепленного за ним государственного имущества»:

- в названии, тексте слово «, транспорта» исключить;

- пункт 6 после слов «(далее – курирующий заместитель Министра),» дополнить словом «первым»;

- в пункте 11 слова «департамента контрольно-правовой работы, государственной службы, кадров и организационного обеспечения» заменить словами «управления информационно-аналитической работы, защиты информации и мобилизационной подготовки».

3. Внести в приказ Министерства строительства, транспорта и жилищно-коммунального комплекса Омской области от 28 октября 2013 года № 86-п «Об утверждении Перечня должностей государственной гражданской службы Омской области, в течение двух лет после увольнения с которой гражданин Российской Федерации имеет право замещать на условиях трудового договора должность в организации и (или) выполнять в данной организации работы (оказывать данной организации услуги) в течение месяца стоимостью более ста тысяч рублей на условиях гражданско-правового договора (гражданско-правовых договоров), если отдельные функции государственного управления данной организацией входили в должностные (служебные) обязанности государственного гражданского служащего, с согласия комиссии по соблюдению требований к служебному поведению государственных гражданских служащих Омской области, проходящих государственную гражданскую службу Омской области в Министерстве строительства, транспорта и жилищно-коммунального комплекса Омской области, и урегулированию конфликта интересов» следующие изменения:

1) в названии, тексте слово «, транспорта» исключить»;

2) в приложении «Перечень должностей государственной гражданской службы Омской области, в течение двух лет после увольнения с которой гражданин Российской Федерации имеет право замещать на условиях трудового договора должность в организации и (или) выполнять в данной организации работы (оказывать данной организации услуги) в течение месяца стоимостью более ста тысяч рублей на условиях гражданско-правового договора (гражданско-правовых договоров), если отдельные функции государственного управления данной организацией входили в должностные (служебные) обязанности государственного гражданского служащего, с согласия комиссии по соблюдению требований к служебному поведению государственных гражданских служащих Омской области, проходящих государственную гражданскую службу Омской области в Министерстве строительства, транспорта и жилищно-коммунального комплекса Омской области, и урегулированию конфликта интересов»:

- в названии слово «, транспорта» исключить;

- группу «Высшая должность» категории «Руководители» дополнить абзацем следующего содержания: «Первый заместитель Министра Омской области».

4. Исключить из состава конкурсной комиссии Министерства строительства и жилищно-коммунального комплекса Омской области по проведению конкурса на замещение вакантной должности государственной гражданской службы Омкой области и включение в кадровый резерв для замещения вакантной должности государственной гражданской службы Омской области, утвержденного приказом Министерства строительства и жилищно-коммунального комплекса Омской области от 13 февраля 2014 года № 5-п, Гавриленко Юрия Николаевича.

5. Исключить из состава аттестационной комиссии Министерства строительства и жилищно-коммунального комплекса Омской области, утвержденного приказом Министерства строительства и жилищно-коммунального комплекса Омской области от 5 марта 2014 года № 10-п, Гавриленко Юрия Николаевича.

6. Признать утратившими силу:

1) приказ Министерства строительства и жилищно-коммунального комплекса Омской области от 27 октября 2009 года № 34-п «Об организации работы с персональными данными»;

2) приказ Министерства строительства и жилищно-коммунального комплекса Омской области от 20 апреля 2010 года № 17-п «О коллегии Министерства строительства и жилищно-коммунального комплекса Омской области»;

3) приказ Министерства строительства и жилищно-коммунального комплекса Омской области от 9 июня 2010 года № 25-п «О внесении изменений в отдельные приказы Министерства строительства и жилищно-коммунального комплекса Омской области»;

4) приказ Министерства строительства и жилищно-коммунального комплекса Омской области от 18 января 2011 года № 1-п «О внесении изменений в отдельные приказы Министерства строительства и жилищно-коммунального комплекса Омской области»;

5) приказ Министерства строительства и жилищно-коммунального комплекса Омской области от 26 сентября 2011 года № 55-п «О внесении изменений в отдельные приказы Министерства строительства и жилищно-коммунального комплекса Омской области»;

6) приказ Министерства строительства и жилищно-коммунального комплекса Омской области от 4 апреля 2012 года № 26-п «О внесении изменений в отдельные приказы Министерства строительства и жилищно-коммунального комплекса Омской области»;

7) приказ Министерства строительства и жилищно-коммунального комплекса Омской области от 22 апреля 2011 года № 22-п «О совершенствовании архивного дела в Министерстве строительства и жилищно-коммунального комплекса Омской области»;

8) приказ Министерства строительства, транспорта и жилищно-коммунального комплекса Омской области от 7 ноября 2012 года № 56-п «Об утверждении ведомственной целевой программы «Государственная поддержка автомобильного, водного и железнодорожного транспорта на территории Омской области на 2012 – 2015 годы»;

9) приказ Министерства строительства, транспорта и жилищно-коммунального комплекса Омской области от 5 декабря 2012 года № 62-п «О внесении изменений в приказ Министерства строительства, транспорта и жилищно-коммунального комплекса Омской области от 7 ноября 2012 года № 56-п»;

10) приказ Министерства строительства, транспорта и жилищно-коммунального комплекса Омской области от 20 марта 2013 года № 24-п «О внесении изменений в приказ Министерства строительства, транспорта и жилищно-коммунального комплекса Омской области от 7 ноября 2012 года № 56-п»;

11) приказ Министерства строительства, транспорта и жилищно-коммунального комплекса Омской области от 14 мая 2013 года № 50-п «О внесении изменений в приказ Министерства строительства, транспорта и жилищно-коммунального комплекса Омской области от 7 ноября 2012 года № 56-п»;

12) приказ Министерства строительства, транспорта и жилищно-коммунального комплекса Омской области от 5 июля 2013 года № 62-п «О внесении изменений в приказ Министерства строительства, транспорта и жилищно-коммунального комплекса Омской области от 7 ноября 2012 года № 56-п»;

13) приказ Министерства строительства, транспорта и жилищно-коммунального комплекса Омской области от 20 сентября 2013 года № 73-п «О внесении изменений в приказ Министерства строительства, транспорта и жилищно-коммунального комплекса Омской области от 7 ноября 2012 года № 56-п».

Министр строительства и жилищно-коммунального комплекса Омской области С. Г. ГРЕБЕНЩИКОВ.

ОТДЕЛ РЕКЛАМЫ ГАЗЕТЫ«ОМСКИЙ ВЕСТНИК»

53-10-77

Главное управление государственной службы занятости населения Омской области

ПРИКАЗ

от 19 февраля 2015 года № 3-п
г. Омск

О внесении изменений в приказ Главного управления государственной службы занятости населения Омской области от 27 февраля 2014 года № 9-п

Внести в Порядок проведения оценки эффективности деятельности казенных учреждений службы занятости населения Омской области, утвержденный приказом Главного управления государственной службы занятости населения Омской области от 27 февраля 2014 года № 9-п «Об оценке эффективности деятельности казенных учреждений службы занятости населения Омской области», следующие изменения:

1. В пункте 6:

1) в подпункте 3 точку заменить точкой с запятой;

2) дополнить подпунктом 4 следующего содержания:

«4) выполнение установленного государственного задания по предоставлению государственных услуг в области содействия занятости населения и контрольных показателей оценки деятельности центров занятости.».

2. Подпункт 3 пункта 10 дополнить новым абзацем третьим следующего содержания:

«Первые три места в рейтинге занимают центры занятости, обеспечившие в отчетном периоде выполнение установленного государственного задания по предоставлению государственных услуг в области содействия занятости населения и контрольных показателей оценки деятельности центров занятости и получившие наибольшую итоговую рейтинговую оценку.».

3. Пункт 1 графы «Критерии оценки показателя» строки 13 приложения «Система показателей оценки эффективности деятельности казенных учреждений службы занятости населения Омской области и критерии их оценки» к Порядку проведения оценки эффективности деятельности казенных учреждений службы занятости населения Омской области изложить в следующей редакции:

«1) +1 балл – при значении показателя выше среднего значения по Омской области на 10,0 процента и более и независимо от значения показателя, если на начало отчетного года удельный вес численности незанятых граждан, состоящих на учете в центре занятости, в численности безработных граждан по методологии Международной организации труда выше целевого значения по Омской области;».

4. Действие настоящего приказа распространяется на отношения, возникшие с 1 января 2015 года.

Начальник Главного управления В. В. КУРЧЕНКО.

Министерство финансов Омской области

ПРИКАЗ

от 24 февраля 2015 года № 13
г. Омск

О внесении изменений в отдельные приказы Министерства финансов Омской области

В Порядок подписания между Министерством финансов Омской области и муниципальными образованиями Омской области соглашений о мерах по повышению эффективности использования бюджетных средств и увеличению поступлений налоговых и неналоговых доходов бюджетов муниципальных образований Омской области, утвержденный приказом Министерства финансов Омской области от 22 ноября 2010 года № 71, внести следующие изменения:

пункт 3 изложить в следующей редакции:

«3. Соглашения подлежат обязательному подписанию муниципальными образованиями Омской области, в отношении которых применяются условия предоставления межбюджетных трансфертов из областного бюджета, установленные пунктом 4 статьи 136 Бюджетного кодекса Российской Федерации.»;

2) в абзаце втором подпункта 1 пункта 5 слова «в соответствии с пунктами 2 – 4 статьи 136 Бюджетного кодекса Российской Федерации, исходя из расчетной доли межбюджетных трансфертов, указанной в пункте 3 настоящего Порядка» заменить словами «в соответствии со статьей 136 Бюджетного кодекса Российской Федерации».

2. В пункте 6 Порядка приостановления (сокращения) предоставления бюджетам муниципальных образований Омской области межбюджетных трансфертов из областного бюджета, утвержденного приказом Министерства финансов Омской области от 6 марта 2013 года № 13:

1) в абзаце первом после слов «дотаций бюджетам» дополнить словами «городских, сельских»;

2) в абзаце втором после слов «перечислению в бюджеты» дополнить словами «городских, сельских».

3. Пункт 2 приказа Министерства финансов Омской области от 17 декабря 2014 года № 92 «О внесении изменений в приказ Министерства финансов Омской области от 25 декабря 2013 года № 75» дополнить словами «и применяется к правоотношениям, возникающим при исполнении областного бюджета на 2015 год и на плановый период 2016 и 2017 годов».

Министр Р. Ф. ФОМИНА.

Министерство финансов Омской области

ПРИКАЗ

от 24 февраля 2015 года № 14
г. Омск

О внесении изменения в состав кодов классификации доходов областного бюджета на 2015 год и на плановый период 2016 и 2017 годов

В соответствии с пунктом 2 статьи 20 Бюджетного кодекса Российской Федерации приказываю:

1. Внести изменение в состав кодов классификации доходов областного бюджета, закрепляемых на 2015 год и на плановый период 2016 и 2017 годов за Министерством труда и социального развития Омской области, согласно приложению к настоящему приказу.

2. Контроль за исполнением настоящего приказа оставляю за собой.

Министр Р. Ф. ФОМИНА.

Приложение
к приказу Министерства финансов Омской области
от 24 февраля 2015 года № 14

ПЕРЕЧЕНЬ
главных администраторов доходов областного бюджета и закрепляемые за ними виды (подвиды) доходов областного бюджета на 2015 год и на плановый период 2016 и 2017 годов

Главный администратор доходов областного бюджета	Наименование главных администраторов доходов областного бюджета и закрепляемых за ними видов (подвидов) доходов областного бюджета	Вид доходов					Подвид доходов	Классификация операций сектора государственного управления, относящихся к доходам бюджетов
		Группа	Подгруппа	Статья	Подстатья	Элемент		
1	2	3	4	5	6	7	8	9
015	Министерство труда и социального развития Омской области							
	Предоставление негосударственными организациями грантов для получателей средств бюджетов субъектов Российской Федерации	2	04	02	010	02	0000	180

Министерство культуры Омской области
ПРИКАЗ

от 25 февраля 2015 года № 11
г. Омск

Об установлении границ территории объекта культурного наследия (памятника истории и культуры) народов Российской Федерации регионального значения «Дом архитектора Омского сельскохозяйственного училища», 1913 – 1914 гг., расположенного по адресу: г. Омск, Институтская пл., д. 5, и утверждении правового режима использования земельных участков в данных границах

В соответствии с подпунктом 10 пункта 2 статьи 33 Федерального закона «Об объектах культурного наследия (памятниках истории и культуры) народов Российской Федерации», абзацем девятнадцатым подпункта 6 пункта 8 Положения о Министерстве культуры Омской области, утвержденного Указом Губернатора Омской области от 2 марта 2004 года № 48, ***приказываю***:

1. Установить границы территории объекта культурного наследия (памятника истории и культуры) народов Российской Федерации регионального значения «Дом архитектора Омского сельскохозяйственного училища», 1913 – 1914 гг., расположенного по адресу: г. Омск, Институтская пл., д. 5 (далее – объект), в соответствии с описанием (приложение № 1).

2. Утвердить правовой режим использования земельных участков в границах территории объекта (приложение № 2).

Министр культуры Омской области В. П. ЛАПУХИН.

Приложение № 1
к приказу Министерства культуры Омской области
от 25 февраля 2015 года № 11

ОПИСАНИЕ
границ территории объекта культурного наследия (памятника истории и культуры) народов Российской Федерации регионального значения «Дом архитектора Омского сельскохозяйственного училища», 1913 – 1914 гг., расположенного по адресу: г. Омск, Институтская пл., д. 5

1. Границы территории объекта культурного наследия (памятника истории и культуры) народов Российской Федерации регионального значения «Дом архитектора Омского сельскохозяйственного училища», 1913 – 1914 гг., расположенного по адресу: г. Омск, Институтская пл., д. 5 (далее – объект культурного наследия), проходят:

от точки 1, расположенной в 3,6 метра к северо-западу от северо-западного угла объекта культурного наследия, до точки 2, расположенной в 4,2 метра к северо-востоку от северо-восточного угла объекта культурного наследия, по условной прямой линии, проходящей в 3 метрах от северной стены объекта культурного наследия, на протяжении 26,1 метра;

от точки 2 до точки 3, расположенной в 3,6 метра к юго-востоку от юго-восточного угла объекта культурного наследия, по условной прямой линии, проходящей в 3 метрах от восточной стены объекта культурного наследия, на протяжении 16,9 метра;

от точки 3 до точки 4, расположенной в 2,8 метра к юго-западу от юго-западного угла объекта культурного наследия, по условной прямой линии, проходящей в 2 метрах от южной стены объекта культурного наследия, на протяжении 26,5 метра;

от точки 4 до точки 1 по условной прямой линии, проходящей в 2 метрах от западной стены объекта культурного наследия, на протяжении 17 метров.

2. Координаты поворотных точек границ территории объектов культурного наследия приводятся в приложении № 1 к настоящему описанию.

3. Графическое изображение границ территории объектов культурного наследия приводятся в приложении № 2 к настоящему описанию.

Приложение № 1
к описанию границ территории объекта культурного наследия (памятника истории и культуры) народов Российской Федерации регионального значения «Дом архитектора Омского сельскохозяйственного училища», 1913 – 1914 гг., расположенного по адресу: г. Омск, Институтская пл., д. 5

КООРДИНАТЫ
характерных (поворотных) точек границ территории объекта культурного наследия (памятника истории и культуры) народов Российской Федерации регионального значения «Дом архитектора Омского сельскохозяйственного училища», 1913 – 1914 гг., расположенного по адресу: г. Омск, Институтская пл., д. 5

Обозначение (номер) характерной (поворотной) точки	Координаты характерных (поворотных) точек во Всемирной геодезической системе координат (WGS-84)		Координаты характерных (поворотных) точек в местной системе координат (МСК)		Значение погрешности определения координат в системе координат, установленной для ведения ГКН, (м)
	северной широты	восточной долготы	X	Y	
1	55°01'17,258''	73°18'51,030''	19941,16	5759,90	0,1
2	55°01'17,218''	73°18'52,499''	19939,86	5786,00	
3	55°01'16,673''	73°18'52,486''	19922,99	5785,73	
4	55°01'16,710''	73°18'50,996''	19924,23	5759,25	

Приложение № 2
к описанию границ территории объекта культурного наследия (памятника истории и культуры) народов Российской Федерации регионального значения «Дом архитектора Омского сельскохозяйственного училища», 1913 – 1914 гг., расположенного по адресу: г. Омск, Институтская пл., д. 5

ГРАФИЧЕСКОЕ ИЗОБРАЖЕНИЕ
границ территории объекта культурного наследия (памятника истории и культуры) народов Российской Федерации регионального значения «Дом архитектора Омского сельскохозяйственного училища», 1913 – 1914 гг., расположенного по адресу: г. Омск, Институтская пл., д. 5

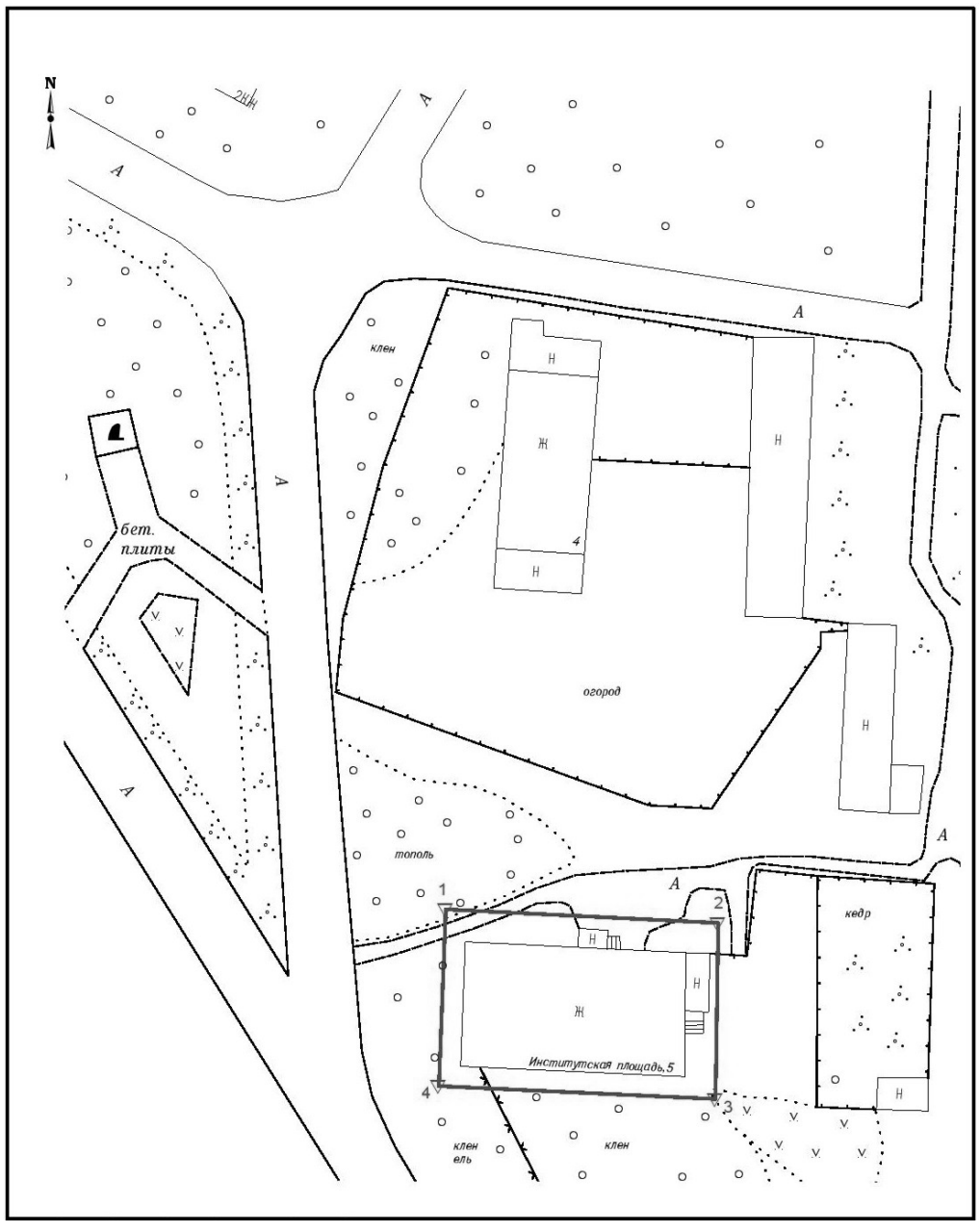

Приложение № 2
к приказу Министерства культуры Омской области
от 25 февраля 2015 года № 11

ПРАВОВОЙ РЕЖИМ
использования земельных участков в границах территории объекта культурного наследия (памятника истории и культуры) народов Российской Федерации регионального значения «Дом

архитектора Омского сельскохозяйственного училища», 1913 – 1914 гг., расположенного по адресу: г. Омск, Институтская пл., д. 5

Для земельных участков в границах территории объекта культурного наследия (памятника истории и культуры) народов Российской Федерации регионального значения «Дом архитектора сельскохозяйственного училища», 1913 – 1914 гг., расположенного по адресу: г. Омск, Институтская пл., д. 5 (далее – объект культурного наследия), устанавливается следующий правовой режим:

проектирование и проведение землеустроительных, земляных, строительных, мелиоративных, хозяйственных и иных работ запрещаются, за исключением работ по сохранению объектов культурного наследия и (или) их территории, а также хозяйственной деятельности, не нарушающей целостности объектов культурного наследия и не создающей угрозы их повреждения, разрушения или уничтожения;

проектирование и проведение работ по сохранению объектов культурного наследия и (или) их территории осуществляется в порядке, установленном Законом Омской области «Об объектах культурного наследия (памятниках истории и культуры) народов Российской Федерации на территории Омской области».

Министерство культуры Омской области
ПРИКАЗ

от 30 января 2015 года № 2
г. Омск

О внесении изменений в приказ Министерства культуры Омской области от 2 июля 2014 года № 51

Внести в раздел IV «Перечень специальностей, необходимых для замещения должностей гражданской службы в Министерстве культуры Омской области» приложения «Квалификационные требования к профессиональным знаниям и навыкам, необходимым для исполнения должностных обязанностей государственными гражданскими служащими Омской области, замещающими должности государственной гражданской службы Омской области в Министерстве культуры Омской области» к приказу Министерства культуры Омской области от 2 июля 2014 года № 51 следующие изменения:

- строку 33 главы 5 «Архивное управление» исключить;
- параграф 1 главы 6 «Управление культуры и искусства» после строки 41 дополнить строкой 41.1 следующего содержания:

«	41.1	Ведущий специалист	- специальности укрупненной группы специальностей и направлений подготовки «Культура и искусство», »

Министр культуры Омской области В. П. ЛАПУХИН.

Министерство культуры Омской области
ПРИКАЗ

от 2 февраля 2015 года № 3
г. Омск

О внесении изменений в приказ Министерства культуры Омской области от 16 сентября 2014 года № 78

Внести в Административный регламент проведения проверок юридических лиц и индивидуальных предпринимателей при осуществлении регионального государственного контроля (надзора) (далее – Регламент), утвержденный приказом Министерства культуры Омской области от 16 сентября 2014 года № 78 «Об утверждении Административного регламента проведения проверок юридических лиц и индивидуальных предпринимателей при осуществлении регионального государственного контроля (надзора)», следующие изменения:

1) пункт 24 Регламента после слов «в отношении малых предприятий» дополнить словами «не более чем на пятьдесят часов»;

2) пункт 36 Регламента после слов «осуществления деятельности» дополнить словами «совокупности предъявляемых»;

3) главу «§ 2. Проведение внеплановой проверки» подраздела «2. Проведение проверки» раздела «III. Административные процедуры при проведении проверок» Регламента дополнить пунктом 42.1 следующего содержания:

«42.1. В случае, если основанием для проведения внеплановой проверки является истечение срока исполнения контролируемым лицом предписания об устранении выявленного нарушения обязательных требований, предметом такой проверки может являться только исполнение выданного органом государственного контроля (надзора) предписания.».

Министр культуры Омской области В. П. ЛАПУХИН.

Министерство культуры Омской области
ПРИКАЗ

от 3 февраля 2015 года № 4
г. Омск

О внесении изменения в приказ Министерства культуры Омской области от 23 июля 2014 года № 63

В подпункте 1 пункта 2 приказа Министерства культуры Омской области от 23 июля 2014 года № 63 «О мерах по реализации постановления Правительства Омской области от 2 июля 2014 года № 142-п» слова «до 25 августа 2014 года» заменить словами «до 17 марта года предоставления субсидии из бюджета Омской области».

Министр культуры Омской области В. П. ЛАПУХИН.

Министерство культуры Омской области
ПРИКАЗ

от 9 февраля 2015 года № 5
г. Омск

О внесении изменений в приказ Министерства культуры Омской области от 31 октября 2008 года № 31

Внести в приложение № 3 «Перечень должностей работников, относимых к основному персоналу по виду экономической деятельности «Деятельность библиотек, архивов, учреждений клубного типа» приказа Министерства культуры Омской области от 31 октября 2008 года № 31 «Об утверждении перечней должностей работников, относимых к основному персоналу по видам экономической деятельности» следующие изменения:

1) абзац двадцать седьмой дополнить словами «(в библиотеках)»;

2) после абзаца двадцать седьмого дополнить абзацем следующего содержания:
«Заведующий отделом (начальник отдела) по основной деятельности»

3) после абзаца шестьдесят первого дополнить абзацем следующего содержания:
«Хранитель фондов»

Министр культуры Омской области В. П. ЛАПУХИН.

Министерство культуры Омской области
ПРИКАЗ

от 9 февраля 2015 года № 6
г. Омск

Об установлении границ территории объекта культурного наследия (памятника истории и культуры) народов Российской Федерации регионального значения «Магазин А.Т. Евдокимова, 1890-е гг.», расположенного по адресу: г. Омск, ул. Герцена, д. 33, и утверждении правового режима использования земельных участков в данных границах

В соответствии с подпунктом 11 пункта 2 статьи 33 Федерального закона «Об объектах культурного наследия (памятниках истории и культуры) народов Российской Федерации», абзацем девятнадцатым подпункта 6 пункта 8 Положения о Министерстве культуры Омской области, утвержденного Указом Губернатора Омской области от 2 марта 2004 года № 48, ***приказываю***:

1. Установить границы территории объекта культурного наследия (памятника истории и культуры) народов Российской Федерации регионального значения «Магазин А.Т. Евдокимова, 1890-е гг.», расположенного по адресу: г. Омск, ул. Герцена, д. 33 (далее – объект), в соответствии с описанием (приложение № 1).

2. Утвердить правовой режим использования земельных участков в границах территории объекта (приложение № 2).

Министр культуры Омской области В. П. ЛАПУХИН.

Приложение № 1
к приказу Министерства культуры Омской области
от 9 февраля 2015 года № 6

ОПИСАНИЕ
границ территории объекта культурного наследия (памятника истории и культуры) народов Российской Федерации регионального значения «Магазин А.Т. Евдокимова, 1890-е гг.», расположенного по адресу: г. Омск, ул. Герцена, д. 33

1. Границы территории объекта культурного наследия (памятника истории и культуры) народов Российской Федерации регионального значения «Магазин А.Т. Евдокимова, 1890-е гг.», расположенного по адресу: г. Омск, ул. Герцена, д. 33 (далее – объект культурного наследия), проходят:

от точки 1, расположенной в 1 метре к западу от северо-западного угла объекта культурного наследия, до точки 2, расположенной в 1 метре к востоку от северо-восточного угла объекта культурного наследия, по условной прямой линии, проходящей вдоль северной стены объекта культурного наследия, на протяжении 14,6 метра;

от точки 2 до точки 3, расположенной в 2,2 метра к юго-юго-востоку от юго-восточного угла объекта культурного наследия, по условной прямой линии, проходящей в 1 метре от восточной стены объекта культурного наследия, на протяжении 11,3 метра;

от точки 3 до точки 4, расположенной в 2,2 метра к юго-юго-западу от юго-западного угла объекта культурного наследия, по условной прямой линии, проходящей в 2 метрах от южной стены объекта культурного наследия, на протяжении 14,7 метра;

от точки 4 до точки 1 по условной прямой линии, проходящей в 1 метре от западной стены объекта культурного наследия, на протяжении 11,4 метра.

2. Координаты поворотных точек границ территории объектов культурного наследия приводятся в приложении № 1 к настоящему описанию.

3. Графическое изображение границ территории объектов культурного наследия приводятся в приложении № 2 к настоящему описанию.

Приложение № 1
к описанию границ территории объекта культурного наследия (памятника истории и культуры) народов Российской Федерации регионального значения «Магазин А.Т. Евдокимова, 1890-е гг.», расположенного по адресу: г. Омск, ул. Герцена, д. 33

КООРДИНАТЫ
характерных (поворотных) точек границ территории объекта культурного наследия (памятника истории и культуры) народов Российской Федерации регионального значения «Магазин А.Т. Евдокимова, 1890-е гг.», расположенного по адресу: г. Омск, ул. Герцена, д. 33

Обозначение (номер) характерной (поворотной) точки	Координаты характерных (поворотных) точек во Всемирной геодезической системе координат (WGS-84)		Координаты характерных (поворотных) точек в местной системе координат (МСК)		Значение погрешности определения координат в системе координат, установленной для ведения ГКН, (м)
	северной широты	восточной долготы	X	Y	
1	2	3	4	5	6
1	54°59'47,070''	73°22'20,196''	17143,89	9471,06	0,1
2	54°59'47,044''	73°22'21,018''	17143,05	9485,67	
3	54°59'46,680''	73°22'20,978''	17131,79	9484,94	
4	54°59'46,702''	73°22'20,153''	17132,50	9470,27	

Приложение № 2
к описанию границ территории объекта культурного наследия (памятника истории и культуры) народов Российской Федерации регионального значения «Магазин А.Т. Евдокимова, 1890-е гг.», расположенного по адресу: г. Омск, ул. Герцена, д. 33

ГРАФИЧЕСКОЕ ИЗОБРАЖЕНИЕ
границ территории объекта культурного наследия (памятника истории и культуры) народов Российской Федерации регионального значения «Магазин А.Т. Евдокимова, 1890-е гг.», расположенного по адресу: г. Омск, ул. Герцена, д. 33

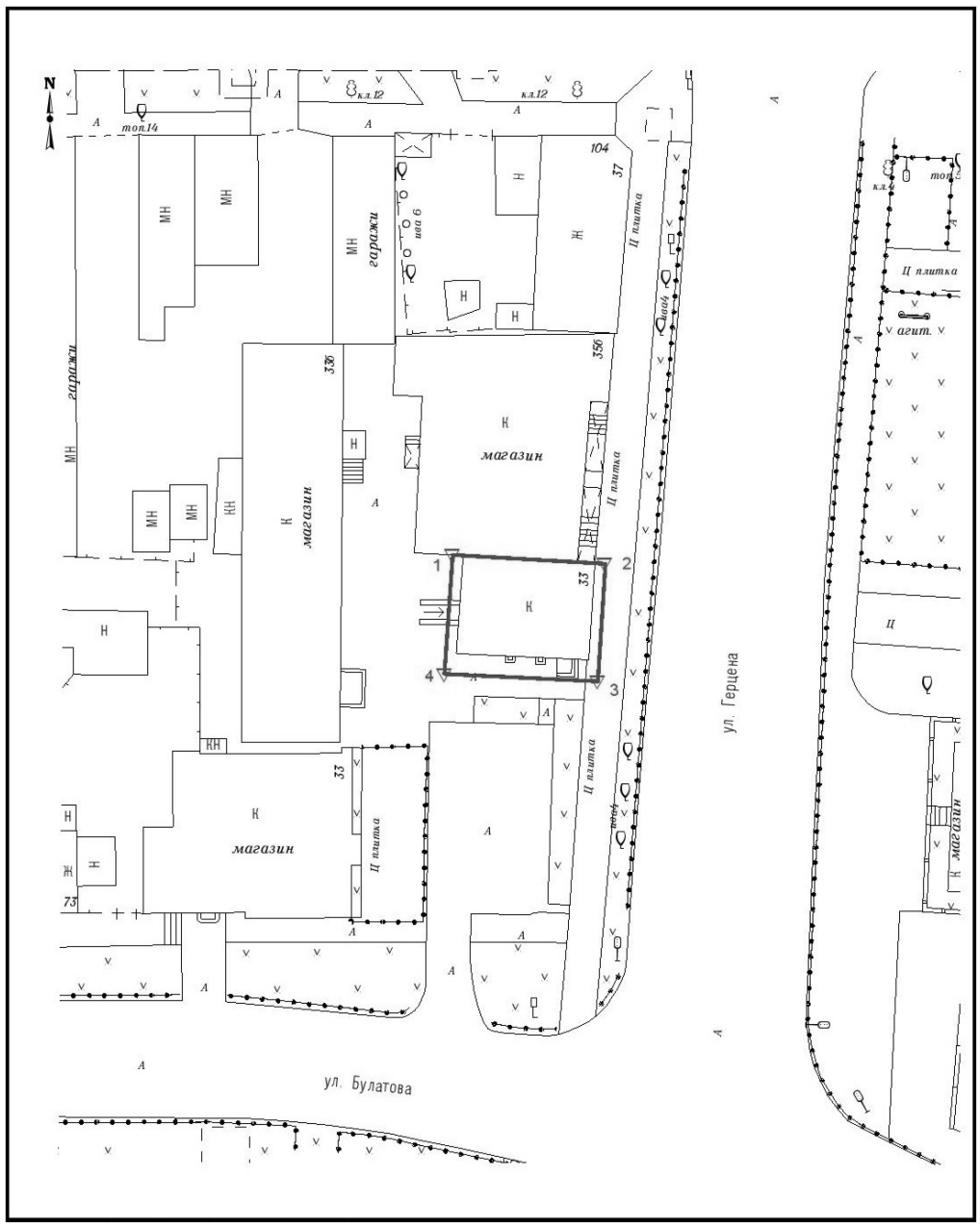

Приложение № 2
к приказу Министерства культуры Омской области
от 9 февраля 2015 года № 6

ПРАВОВОЙ РЕЖИМ
использования земельных участков в границах территории объекта культурного наследия (памятника истории и культуры) народов Российской Федерации регионального значения «Магазин А.Т. Евдокимова, 1890-е гг.», расположенного по адресу: г. Омск, ул. Герцена, д. 33

Для земельных участков в границах территории объекта культурного наследия (памятника истории и культуры) народов Российской Федерации регионального значения «Магазин А.Т. Евдокимова, 1890-е гг.», расположенного по адресу: г. Омск, ул. Герцена, д. 33 (далее – объект культурного наследия), устанавливается следующий правовой режим:

проектирование и проведение землеустроительных, земляных, строительных, мелиоративных, хозяйственных и иных работ запрещаются, за исключением работ по сохранению объектов культурного наследия и (или) их территории, а также хозяйственной деятельности, не нарушающей целостности объектов культурного наследия и не создающей угрозы их повреждения, разрушения или уничтожения;

проектирование и проведение работ по сохранению объектов культурного наследия и (или) их территории осуществляется в порядке, установленном Законом Омской области «Об объектах культурного наследия (памятниках истории и культуры) народов Российской Федерации на территории Омской области».

Министерство культуры Омской области
ПРИКАЗ

от 10 февраля 2015 года № 7
г. Омск

Об установлении границ территории объекта культурного наследия (памятника истории и культуры) народов Российской Федерации регионального значения «Больница Омского сельскохозяйственного училища» 1914 – 1917 гг., расположенного по адресу: г. Омск, ул. Сибаковская, д. 7а, и утверждении правового режима использования земельных участков в данных границах

В соответствии с подпунктом 10 пункта 2 статьи 33 Федерального закона «Об объектах культурного наследия (памятниках истории и культуры) народов Российской Федерации», абзацем девятнадцатым подпункта 6 пункта 8 Положения о Министерстве культуры Омской области, утвержденного Указом Губернатора Омской области от 2 марта 2004 года № 48, ***приказываю***:

1. Установить границы территории объекта культурного наследия (памятника истории и культуры) народов Российской Федерации регионального значения «Больница Омского сельскохозяйственного училища», 1914 – 1917 гг., расположенного по адресу: г. Омск, ул. Сибаковская, д. 7-а (далее – объект), в соответствии с описанием (приложение № 1).

2. Утвердить правовой режим использования земельных участков в границах территории объекта (приложение № 2).

Министр культуры Омской области В. П. ЛАПУХИН.

Приложение № 1
к приказу Министерства культуры Омской области
от 10 февраля 2015 года № 7

ОПИСАНИЕ
границ территории объекта культурного наследия (памятника истории и культуры) народов Российской Федерации регионального значения «Больница Омского сельскохозяйственного училища», 1914 – 1917 гг., расположенного по адресу: г. Омск, ул. Сибаковская, д. 7а

1. Границы территории объекта культурного наследия (памятника истории и культуры) народов Российской Федерации регионального значения «Больница Омского сельскохозяйственного училища», 1914 – 1917 гг., расположенного по адресу: г. Омск, ул. Сибаковская, д. 7а (далее – объект культурного наследия), проходят:

от точки 1, расположенной в 2,8 метра к северо-западу от северо-западного угла западного объема объекта культурного наследия, до точки 2, расположенной в 2,8 метра к северо-востоку от северо-восточного угла западного объема объекта культурного наследия, по условной прямой линии, проходящей в 2 метрах от северной стороны объекта культурного наследия, на протяжении 17,4 метра;

от точки 2 до точки 3, расположенной в 6,3 метра к северу от внутреннего северо-восточного угла объекта культурного наследия, по условной прямой линии, проходящей в 2 метрах от восточной стены западного объема объекта культурного наследия, на протяжении 10,3 метра;

от точки 3 до точки 4, расположенной в 2 метрах к восток-северо-востоку от северо-восточного угла восточного объема объекта культурного наследия, по условной прямой линии, проходящей касательно вдоль северной стены восточного объема объекта культурного наследия, на протяжении 22,5 метра;

от точки 4 до точки 5, расположенной в 2,8 метра к юго-востоку от юго-восточного угла восточного объема объекта культурного наследия, по условной прямой линии, проходящей в 2 метрах вдоль восточной стены объекта культурного наследия, на протяжении 20,2 метра;

от точки 5 до точки 6, расположенной в 2,8 метра к юго-западу от юго-западного угла западного объема объекта культурного наследия, по условной прямой линии, проходящей в 2 метрах от южной стены объекта культурного наследия, на протяжении 39,5 метра;

от точки 6 до точки 1 по условной прямой линии, проходящей в 2 метрах от западной стены западного объема объекта культурного наследия, на протяжении 30,9 метра.

2. Координаты поворотных точек границ территории объектов культурного наследия приводятся в приложении № 1 к настоящему описанию.

3. Графическое изображение границ территории объектов культурного наследия приводятся в приложении № 2 к настоящему описанию.

Приложение № 1
к описанию границ территории объекта культурного наследия (памятника истории и культуры) народов Российской Федерации регионального значения «Больница Омского сельскохозяйственного училища», 1914 – 1917 гг., расположенного по адресу: г. Омск, ул. Сибаковская, д. 7-а

КООРДИНАТЫ
характерных (поворотных) точек границ территории объекта культурного наследия (памятника истории и культуры) народов Российской Федерации регионального значения «Больница Омского сельскохозяйственного училища», 1914 – 1917 гг., расположенного по адресу: г. Омск, ул. Сибаковская, д. 7а

Обозначение (номер) характерной (поворотной) точки	Координаты характерных (поворотных) точек во Всемирной геодезической системе координат (WGS-84)		Координаты характерных (поворотных) точек в местной системе координат (МСК)		Значение погрешности определения координат в системе координат, установленной для ведения ГКН, (м)
	северной широты	восточной долготы	X	Y	
1	2	3	4	5	6
1	55°01'27.995»	73°18'45.016»	20273.48	5653.94	0,1
2	55°01'28.081»	73°18'45.983»	20276.09	5671.13	
3	55°01'27.753»	73°18'46.074»	20265.92	5672.72	
4	55°01'27.860»	73°18'47.325»	20269.20	5694.96	
5	55°01'27.214»	73°18'47.492»	20249.20	5697.86	
6	55°01'27.009»	73°18'45.297»	20242.96	5658.86	

Приложение № 2
к описанию границ территории объекта культурного наследия (памятника истории и культуры) народов Российской Федерации регионального значения «Больница Омского сельскохозяйственного училища», 1914 – 1917 гг., расположенного по адресу: г. Омск, ул. Сибаковская, д. 7а

ГРАФИЧЕСКОЕ ИЗОБРАЖЕНИЕ
границ территории объекта культурного наследия

(памятника истории и культуры) народов Российской Федерации регионального значения «Больница Омского сельскохозяйственного училища», 1914 – 1917 гг., расположенного по адресу: г. Омск, ул. Сибаковская, д. 7а

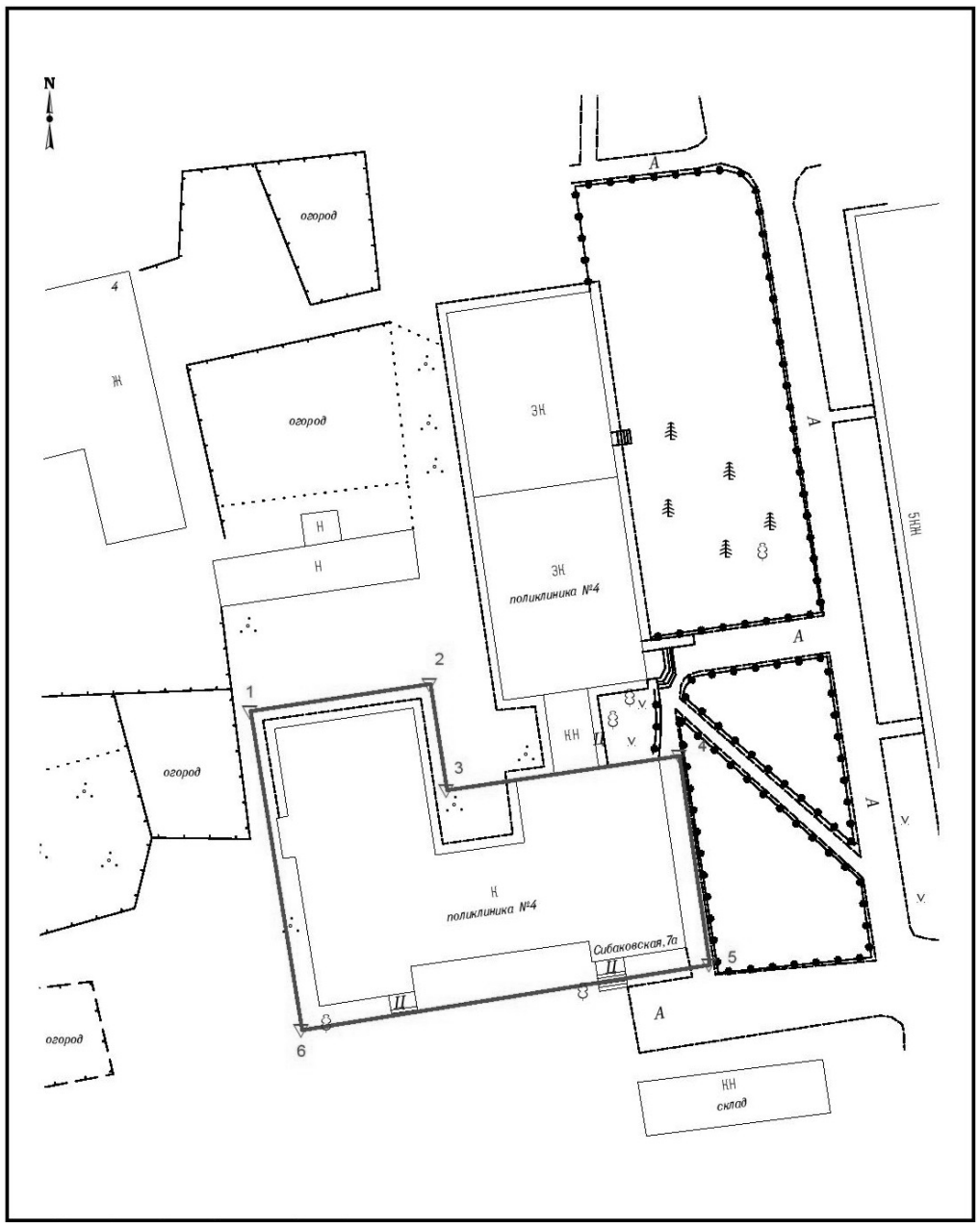

Приложение № 2
к приказу Министерства культуры Омской области
от 10 февраля 2015 года № 7

ПРАВОВОЙ РЕЖИМ
использования земельных участков в границах территории объекта культурного наследия (памятника истории и культуры) народов Российской Федерации регионального значения «Больница Омского сельскохозяйственного училища», 1914 – 1917 гг., расположенного по адресу: г. Омск, ул. Сибаковская, д. 7а

Для земельных участков в границах территории объекта культурного наследия (памятника истории и культуры) народов Российской Федерации регионального значения «Больница Омского сельскохозяйственного училища», 1914 – 1917 гг., расположенного по адресу: г. Омск, ул. Сибаковская, д. 7а (далее – объект культурного наследия), устанавливается следующий правовой режим:

проектирование и проведение землеустроительных, земляных, строительных, мелиоративных, хозяйственных и иных работ запрещаются, за исключением работ по сохранению объектов культурного наследия и (или) их территории, а также хозяйственной деятельности, не нарушающей целостности объектов культурного наследия и не создающей угрозы их повреждения, разрушения или уничтожения;

проектирование и проведение работ по сохранению объектов культурного наследия и (или) их территории осуществляется в порядке, установленном Законом Омской области «Об объектах культурного наследия (памятниках истории и культуры) народов Российской Федерации на территории Омской области».

Министерство культуры Омской области
ПРИКАЗ

от 10 февраля 2015 года № 8
г. Омск

Об утверждении предмета охраны объекта культурного наследия (памятника истории и культуры) народов Российской Федерации регионального значения «Здание флигеля», 1898 – 1902 гг., расположенного по адресу: г. Омск, ул. Волочаевская, д. 9

В соответствии с Федеральным законом «Об объектах культурного наследия (памятниках истории и культуры) народов Российской Федерации» приказываю:

Утвердить прилагаемый предмет охраны объекта культурного наследия (памятника истории и культуры) народов Российской Федерации регионального значения «Здание флигеля», 1898 – 1902 гг., расположенного по адресу: г. Омск, ул. Волочаевская, д. 9.

Министр культуры Омской области В. П. ЛАПУХИН.

Приложение
к приказу Министерства культуры Омской области
от 10 февраля 2015 года № 8

ПРЕДМЕТ ОХРАНЫ
объекта культурного наследия (памятника истории и культуры) народов Российской Федерации регионального значения «Здание флигеля», 1898 – 1902 гг., расположенного по адресу: г. Омск, ул. Волочаевская, д. 9

Предметом охраны объекта культурного наследия (памятника истории и культуры) народов Российской Федерации регионального значения «Здание флигеля», 1898 – 1902 гг., расположенного по адресу: г. Омск, ул. Волочаевская, д. 9, (далее – здание), являются:

- градостроительные характеристики здания, являющегося неотъемлемым элементом исторического комплекса, местоположение здания;
- объемно-пространственная композиция здания, представленного одноэтажным без подвала прямоугольным в плане основным объемом и пристроенным со стороны юго-восточного фасада прямоугольным одноэтажным объемом, отличающимся пониженной высотой;
- четырехскатная вальмовая крыша, включая слуховое окно со стороны бокового юго-восточного фасада; габариты и высотные отметки по коньку крыши высокого подъема;
- конструкции и материал капитальных фундаментов, стен (кирпич);
- композиционное решение и архитектурно-художественное оформление фасадов здания, включая: угловые пилястры с неявной базой на уровне цоколя; межэтажный карниз с разрывами в проекционной связи с гранями оконного проема на всю длину главного северо-восточного и дворового юго-западного фасадов; неполный антаблемент, представленный несколько выступающим из плоскости фасада фризом без декора, развитым профилированным карнизом с сухариками; лопатки, идущие справа и слева от оконного проема над межэтажным карнизом, на незначительную высоту, а затем формирующие ниши совместно с пилястрами, верхняя грань которых оформлена сухариками; висячие лопатки справа и слева от оконного проема чуть ближе в центру фасада, имеющие по одиночному дентикулу, выполненному в технике напуска кирпичной кладки; декор в виде трех отдельных кирпичей, выдвинутых на одну четверть под оконным проемом главного северо-восточного фасада; треугольный аттик с боковыми плечиками главного северо-восточного и дворового юго-западного фасадов, начинающийся в проекционной связи за гранями оконного проема, грани которого оформлены лопатками и ступенчатыми зубцами снизу, формирующие ступенчатую грань тимпана треугольного завершения; расположенное в центре тимпана аттика слуховое окно полуциркульного завершения, оформленное арочной перемычкой с замковым камнем с акцентом на пяты арки и подоконным декором в виде двух напускных рядов кирпичной кладки;
- местоположение оконных и дверных проемов, прямоугольная форма оконных проемов с Т-образным рисунком оконного переплета, прямоугольная форма дверных проемов, оформление оконных и дверных проемов клинчатой перемычкой с замковым камнем;
- материал и характер отделки фасадных поверхностей здания, колористическое решение: несущие стены выполнены из красного лицевого кирпича с английской перевязкой швов.

Министерство культуры Омской области
ПРИКАЗ

от 11 февраля 2015 года № 9
г. Омск

Об утверждении предмета охраны объекта культурного наследия (памятника истории и культуры) народов Российской Федерации регионального значения «Жилой дом», расположенного по адресу: г. Омск, ул. Красных Зорь, д. 22

В соответствии с Федеральным законом «Об объектах культурного наследия (памятниках истории и культуры) народов Российской Федерации» ***приказываю***:

Утвердить прилагаемый предмет охраны объекта культурного наследия (памятника истории и культуры) народов Российской Федерации регионального значения «Жилой дом», расположенного по адресу: г. Омск, ул. Красных Зорь, д. 22.

Министр культуры Омской области В. П. ЛАПУХИН.

Приложение
к приказу Министерства культуры Омской области
от 11 февраля 2015 года № 9

ПРЕДМЕТ ОХРАНЫ
объекта культурного наследия (памятника истории и культуры) народов Российской Федерации регионального значения «Жилой дом», расположенного по адресу: г. Омск, ул. Красных Зорь, д. 22

Предметом охраны объекта культурного наследия (памятника истории и культуры) народов Российской Федерации регионального значения «Жилой дом», расположенного по адресу: г. Омск, ул. Красных Зорь, д. 22, (далее – здание), являются:

- градостроительные характеристики здания, формирующего собой фронт исторической застройки и образующего с соседними зданиями, расположенными по улице Красных Зорь, застройку квартала начала XX веков, представленную деревянными строениями; местоположение здания;
- объемно-пространственная композиция одноэтажного без подвала здания, представленного квадратной формой в плане, исключая пристрои со стороны боковых фасадов;
- вальмовая крыша, усложненная со стороны главного северного фасада треугольным щипцовым фронтоном с боковыми плечиками; габариты и высотные отметки по коньку крыши высокого подъема;
- конструкции и материал капитальных стен: бревенчатый сруб;
- композиционное решение и архитектурно-художественное оформление главного фасада здания, включая: лопатки постоянного сечения; надоконный карниз лаконичного сечения; полный антаблемент, состоящий из архитрава и фриза, разделенных каблучком с полочкой и декорированные различным растительным орнаментом, выполненным в технике пропильной резьбы; подшивной карниз значительного выноса, декорированный растительным орнаментом, выполненным в технике пропильной резьбы; треугольный щипцовый фронтон с боковыми плечиками, где обшитый тесом тимпан декорирован на стыке с фронтонными свесами подзором с пропильной резьбой;

- местоположение, форма, оформление оконных и дверных проемов, конфигурация дверей и окон: прямоугольная форма оконных проемов с Т-образным рисунком оконного переплета; рамочные наличники оконных проемов, включая завершающуюся карнизом развитого сечения лобовую доску, оформленную фронтоном на плечиках, тимпан которого декорирован плоской накладной розеткой с растительными мотивами, выполненной в технике пропильной резьбы, над которой, аналогично очертаниям тимпана, идет жгут-полувал; надоконный профилированный поясок, ограничивающий лобовую доску от оконного проема; двухстворчатые ставни без декора с металлическими затяжками;

- материал и характер отделки фасадных поверхностей здания, исключая существующее колористическое решение: несущие стены бревенчатые с обшивкой тесом, обшивка стыков бревен тесом.

Министерство культуры Омской области
ПРИКАЗ

от 11 февраля 2015 года № 10
г. Омск

Об установлении границ территории объекта культурного наследия (памятника истории и культуры) народов Российской Федерации регионального значения «Дом для служащих при постройке Омского сельскохозяйственного училища, 1913 г.», расположенного по адресу: г. Омск, Институтская пл., д. 4, и утверждении правового режима использования земельных участков в данных границах

В соответствии с подпунктом 11 пункта 2 статьи 33 Федерального закона «Об объектах культурного наследия (памятниках истории и культуры) народов Российской Федерации», абзацем девятнадцатым подпункта 6 пункта 8 Положения о Министерстве культуры Омской области, утвержденного Указом Губернатора Омской области от 2 марта 2004 года № 48, ***приказываю***:

1. Установить границы территории объекта культурного наследия (памятника истории и культуры) народов Российской Федерации регионального значения «Дом для служащих при постройке Омского сельскохозяйственного училища, 1913 г.», расположенного по адресу: г. Омск, Институтская пл., д. 4 (далее – объект), в соответствии с описанием (приложение № 1).

2. Утвердить правовой режим использования земельных участков в границах территории объекта (приложение № 2).

Министр культуры Омской области В. П. ЛАПУХИН.

Приложение № 1
к приказу Министерства культуры Омской области
от 11 февраля 2015 года № 10

ОПИСАНИЕ
границ территории объекта культурного наследия (памятника истории и культуры) народов Российской Федерации регионального значения «Дом для служащих при постройке Омского сельскохозяйственного училища, 1913 г.», расположенного по адресу: г. Омск, Институтская пл., д. 4

1. Границы территории объекта культурного наследия (памятника истории и культуры) народов Российской Федерации регионального значения «Дом для служащих при постройке Омского сельскохозяйственного училища, 1913 г.», расположенного по адресу: г. Омск, Институтская пл., д. 4 (далее – объект культурного наследия), проходят:

от точки 1, расположенной в 2,5 метра к западу от северо-западного угла объекта культурного наследия, до точки 2, расположенной в 3,4 метра к восток-северо-востоку от северо-восточного угла объекта культурного наследия, по условной прямой линии, проходящей касательно вдоль выступающей части северной стены объекта культурного наследия, на протяжении 14,1 метра;

от точки 2 до точки 3, расположенной в 3,2 метра к восток-юго-востоку от юго-восточного угла объекта культурного наследия, по условной прямой линии, проходящей в 3 метрах от восточной стены объекта культурного наследия, на протяжении 27 метров;

от точки 3 до точки 4, расположенной в 2,8 метра к запад-юго-западу от юго-западного угла объекта культурного наследия, по условной прямой линии, проходящей в 1,2 метра от южной стены объекта культурного наследия, на протяжении 14 метров;

от точки 4 до точки 1 по условной прямой линии, проходящей в 2,5 метра от западной стены объекта культурного наследия на протяжении 27,1 метра.

2. Координаты поворотных точек границ территории объектов культурного наследия приводятся в приложении № 1 к настоящему описанию.

3. Графическое изображение границ территории объектов культурного наследия приводятся в приложении № 2 к настоящему описанию.

Приложение № 1
к описанию границ территории объекта культурного наследия (памятника истории и культуры) народов Российской Федерации регионального значения «Дом для служащих при постройке Омского сельскохозяйственного училища, 1913 г.», расположенного по адресу: г. Омск, Институтская пл., д. 4

КООРДИНАТЫ
характерных (поворотных) точек границ территории объекта культурного наследия (памятника истории и культуры) народов Российской Федерации регионального значения «Дом для служащих при постройке Омского сельскохозяйственного училища, 1913 г.», расположенного по адресу: г. Омск, Институтская пл., д. 4

Обозначение (номер) характерной (поворотной) точки	Координаты характерных (поворотных) точек во Всемирной геодезической системе координат (WGS-84)		Координаты характерных (поворотных) точек в местной системе координат (МСК)		Значение погрешности определения координат в системе координат, установленной для ведения ГКН, (м)
	северной широты	восточной долготы	X	Y	
1	55°01'19,094''	73°18'51,240''	19997,94	5763,78	0,1
2	55°01'19,063''	73°18'52,033''	19996,93	5777,88	
3	55°01'18,191''	73°18'51,919''	19969,98	5775,78	
4	55°01'18,221''	73°18'51,136''	19970,94	5761,86	

Приложение № 2
к описанию границ территории объекта культурного наследия (памятника истории и культуры) народов Российской Федерации регионального значения «Дом для служащих при постройке Омского сельскохозяйственного училища, 1913 г.», расположенного по адресу: г. Омск, Институтская пл., д. 4

ГРАФИЧЕСКОЕ ИЗОБРАЖЕНИЕ
границ территории объекта культурного наследия (памятника истории и культуры) народов Российской Федерации регионального значения «Дом для служащих при постройке Омского сельскохозяйственного училища, 1913 г.», расположенного по адресу: г. Омск, Институтская пл., д. 4

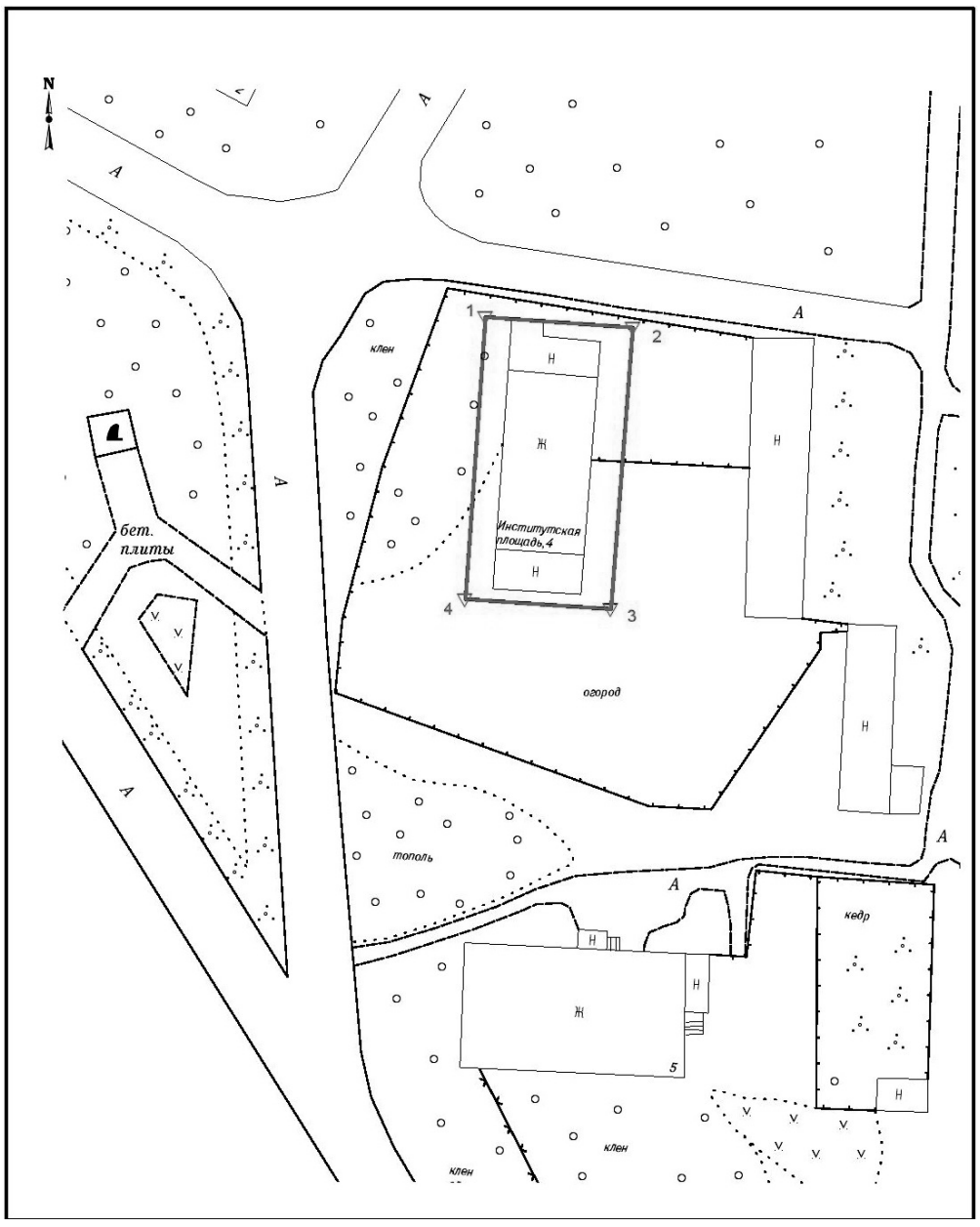

Приложение № 2
к приказу Министерства культуры Омской области
от 11 февраля 2015 года № 10

ПРАВОВОЙ РЕЖИМ
использования земельных участков в границах территории объекта культурного наследия (памятника истории и культуры) народов Российской Федерации регионального значения «Дом для служащих при постройке Омского сельскохозяйственного училища, 1913 г.», расположенного по адресу: г. Омск, Институтская пл., д. 4

Для земельных участков в границах территории объекта культурного наследия (памятника истории и культуры) народов Российской Федерации регионального значения «Дом для служащих при постройке Омского сельскохозяйственного училища, 1913 г.», расположенного по адресу: г. Омск, Институтская пл., д. 4 (далее – объект культурного наследия), устанавливается следующий правовой режим:

проектирование и проведение землеустроительных, земляных, строительных, мелиоративных, хозяйственных и иных работ запрещаются, за исключением работ по сохранению объектов культурного наследия и (или) их территории, а также хозяйственной деятельности, не нарушающей целостности объектов культурного наследия и не создающей угрозы их повреждения, разрушения или уничтожения;

проектирование и проведение работ по сохранению объектов культурного наследия и (или) их территории осуществляется в порядке, установленном Законом Омской области «Об объектах культурного наследия (памятниках истории и культуры) народов Российской Федерации на территории Омской области».

ОТДЕЛ РЕКЛАМЫ ГАЗЕТЫ «ОМСКИЙ ВЕСТНИК»
53-10-77

Министерство сельского хозяйства и продовольствия Омской области
ПРИКАЗ

26 февраля 2015 года № П-15-10
г. Омск

О внесении изменений в приказ Министерства сельского хозяйства и продовольствия Омской области от 1 апреля 2013 года № П-13-13

Внести в приказ Министерства сельского хозяйства и продовольствия Омской области от 1 апреля 2013 года № П-13-13 «О мерах по реализации постановления Правительства Омской области от 27 февраля 2013 года № 30-п «Об отдельных вопросах предоставления из областного бюджета субсидий на поддержку растениеводства» следующие изменения:

1) приложение № 1 «Ставки, в соответствии с которыми рассчитываются размеры субсидий на возмещение части затрат на поддержку растениеводства» изложить в новой редакции согласно приложению к настоящему приказу;

2) в строке 2 таблицы приложения № 27 «Перечень техники для возделывания и уборки льна-долгунца, на приобретение которой предоставляются субсидии на возмещение части затрат на приобретение техники для возделывания и уборки льна-долгунца» цифры «4,0» заменить цифрами «5,0».

Министр В. А. ЭРЛИХ.

Приложение
к приказу Министерства сельского хозяйства и продовольствия Омской области от 26 февраля 2015 года П-15-10

«Приложение № 1
к приказу Министерства сельского хозяйства и продовольствия Омской области от 1 апреля 2013 года № П-13-13

СТАВКИ,
в соответствии с которыми рассчитываются размеры субсидий на возмещение части затрат на поддержку растениеводства

№ п/п	Цель предоставления субсидии	Единица измерения	Ставки субсидий
1	На возмещение части затрат на приобретение элитных семян:		
1.1	зерновые культуры, в том числе:		
1.1.1	колосовые, включая овес	1 тонна семян	1134 рубля
1.1.1.1	в том числе пшеница твердая	1 тонна семян	1589 рублей
1.1.2	крупяные, включая сорго	1 тонна семян	1816 рублей
1.2	зернобобовые культуры	1 тонна семян	1589 рублей
1.3	соя	1 тонна семян	3405 рублей
1.4	рапс	1 тонна семян	5675 рублей
1.5	клевер, люцерна	1 тонна семян	12258 рублей
1.6	лен-долгунец	1 тонна семян	41000 рублей
1.7	картофель	1 тонна семян	2270 рублей
1.8	овощные и бахчевые культуры		10% от стоимости семян
2	На возмещение части затрат:		
2.1	на закладку многолетних плодовых и ягодных кустарниковых насаждений	1 гектар	5947 рублей
2.2	на закладку плодовых питомников	1 гектар	12712 рублей
2.3	на уход за многолетними плодовыми и ягодными кустарниковыми насаждениями, плодовыми и ягодными питомниками	1 гектар	1212 рублей
3	На оказание несвязанной поддержки в области растениеводства:		
3.1	зерновые, зернобобовые, технические культуры (кроме льна-долгунца)	1 гектар посевных площадей	200 рублей
3.2	лен-долгунец	1 гектар посевных площадей	540 рубля
3.3	кормовые культуры (кроме многолетних трав)	1 гектар посевных площадей	690 рублей
3.4	овощи открытого грунта, картофель	1 гектар посевных площадей	600 рублей
3.5	многолетние травы	1 гектар посевных площадей	50 рублей

Министерство по делам молодежи, физической культуры и спорта Омской области
ПРИКАЗ

от 25 февраля 2015 года № 12
г. Омск

О комиссии по присуждению спортивной премии Губернатора Омской области «Доблесть»

В соответствии с пунктом 2 Положения о спортивной премии Губернатора Омской области «Доблесть», утвержденного Указом Губернатора Омской области от 25 марта 2004 года № 69:

Утвердить состав комиссии по присуждению спортивной премии Губернатора Омской области «Доблесть» согласно приложению к настоящему приказу.

Министр А. С. ФАБРИЦИУС.

Приложение
к приказу Министерства по делам молодежи, физической культуры и спорта Омской области от 25.02.2015 г. № 12

СОСТАВ
комиссии по присуждению спортивной премии Губернатора Омской области «Доблесть»

Фабрициус Александр Соломонович – Министр по делам молодежи, физической культуры и спорта Омской области, председатель комиссии

Крикорьянц Дмитрий Оганесович – первый заместитель Министра по делам молодежи, физической культуры и спорта Омской области, заместитель председателя комиссии

Москалева Евгения Владимировна – советник отдела документационного и организационного обеспечения управления организации деятельности, государственной службы и кадров Министерства по делам молодежи, физической культуры и спорта Омской области, секретарь комиссии

Члены комиссии:

Валова Наталья Константиновна – заместитель Министра по делам молодежи, физической культуры и спорта Омской области

Бацевич Елена Николаевна – начальник управления физической культуры и спорта Министерства по делам молодежи, физической культуры и спорта Омской области

Бугаенко Сергей Дмитриевич – директор бюджетного учреждения Омской области «Областной физкультурно-спортивный клуб «Урожай»

Исакова Ангелина Владимировна – учитель физической культуры БОУ г. Омска СОШ №38 с углубленным изучением отдельных предметов (по согласованию)

Расин Михаил Семенович – директор департамента по делам молодежи, физической культуры и спорта Администрации города Омска (по согласованию)

Скоробогатов Антон Николаевич – директор бюджетного учреждения Омской области «Омский областной центр спортивной подготовки»

Скачков Анатолий Борисович – исполнительный директор Омского областного общественного фонда поддержки детского и массового спорта (по согласованию)

Хорошавин Алексей Демидович – председатель областного Совета ветеранов спорта (по согласованию)

Шалаев Олег Степанович – проректор по спортивной и внеучебной работе ФГБОУ ВПО «Сибирский государственный университет физической культуры и спорта» (по согласованию).

Облицовочный кирпич для фасадов на Любинском проспекте будут делать в Азово

Губернатор Виктор Назаров, побывавший на кирпичном заводе в селе Звонарев Кут, пообещал местным производителям поддержку в сбыте продукции. Сегодня фасады в Омске украшаются кирпичом из Тюмени. В то же время азовский завод загружен не в полную силу.

Побывавший с рабочим визитом в Азовском районе губернатор Виктор Назаров посетил кирпичный завод ООО «Керамика», размещающийся в селе Звонарев Кут. Это достаточно крупное для села предприятие. В настоящее время здесь работают 72 человека. И что интересно, в производстве используется местное сырье — глина, добываемая на Звонаревокутском месторождении.

Недавно на заводе проведена реконструкция – установлено оборудование немецкого производства, позволяющее изготавливать более 20 видов кирпича в объеме 35 млн штук в год.

– И если раньше качество продукции было отменное, то после модернизации будет безукоризненное, — подчеркнул глава района Виктор Сабельфельд.

Несмотря на это, товаропроизводитель испытывает сегодня серьезные финансовые проблемы. В связи с падением спроса объемы выпуска кирпича падают. В 2014 году выпущено всего 8,4 млн штук. В результате завод вынужден работать в одну смену. При этом, как заметил генеральный директор ООО «Керамика» Владимир Лайнвебер, в Омске для облицовки фасадов применяется белый кирпич, завозимый из Тюмени.

– Тем самым мы финансируем соседний регион, — сказал руководитель.

К тому же, по словам Владимира Лайнвебера, у белого силикатного кирпича есть один существенный недостаток. Он со временем сереет, и дома приобретают мрачный, грязноватый вид. Не случайно губернатор Ханты-Мансийского округа своим указом запретил использовать его на фасадах домов.

– Я хотел бы попросить вас, Виктор Иванович, — обратился товаропроизводитель к главе региона, — чтобы вы указали на это нашим архитекторам.

По мнению руководителя завода, прекрасной заменой завозному белому кирпичу мог бы стать выпускаемый в Звонаревом Куте облицовочный кирпич цвета слоновой кости, который не становится с течением времени серым.

– А необходимые объемы обеспечите? — поинтересовался Виктор Назаров.

– Обеспечим. Сейчас поставляем этот кирпич в Новосибирск, где строят пять жилых домов с нашим облицовочным кирпичом на фасадах, — заверил Владимир Лайнвебер.

Он также отметил, что азовский кирпич на внутреннем рынке будет вполне конкурентоспособен, так как в его стоимость не приходится включать расходы по транспортировке.

Глава региона пообещал сельскому предприятию свою помощь в сбыте продукции. Например, в виде «архитектурно-планировочных заданий», согласно которым «в проекты закладывалась бы продукция омских предприятий, а не привозная».

– Я дам поручение минстрою проработать варианты соответствующих архитектурных решений, — сказал Виктор Назаров.

Информационные сообщения с сайта ИА «Омскрегион», http://omskregion.info

Главное управление государственной службы занятости населения Омской области
ПРИКАЗ

от 25 февраля 2015 года
г. Омск

№ 4-п

Об утверждении ведомственного перечня государственных услуг в области содействия занятости населения

В соответствии с абзацем третьим пункта 2 Положения о порядке формирования и финансового обеспечения выполнения государственного задания государственными учреждениями Омской области, утвержденного постановлением Правительства Омской области от 24 ноября 2010 года № 228-п:

Утвердить прилагаемый ведомственный перечень государственных услуг в области содействия занятости населения, предоставляемых казенными учреждениями службы занятости населения Омской области.

Начальник Главного управления В. В. КУРЧЕНКО.

Приложение
к приказу Главного управления государственной службы занятости населения Омской области
от 25 февраля 2015 год № 4-п

ВЕДОМСТВЕННЫЙ ПЕРЕЧЕНЬ
государственных услуг в области содействия занятости населения, предоставляемых казенными учреждениями службы занятости населения Омской области

N п/п	Наименование государственной услуги	Код вида экономической деятельности (код ОКВЭД)	Орган исполнительной власти Омской области, осуществляющий функции и полномочия учредителя в отношении государственных учреждений Омской области, оказывающих (выполняющих) государственную услугу (работу) в качестве основных видов деятельности		Содержание государственной услуги	Условия (формы) оказания государственной услуги	Вид деятельности государственного учреждения	Категории потребителей государственной услуги	Показатели, характеризующие качество оказываемой государственной услуги		Показатели, характеризующие объем оказываемой государственной услуги		Бесплатность (платность) государственной услуги	Реквизиты нормативных правовых актов, являющихся основанием для включения государственной услуги в ведомственный перечень государственных услуг или внесения изменений в ведомственный перечень государственных услуг, а также электронные копии таких нормативных правовых актов
									Наименование	Единица измерения	Наименование	Единица измерения		
1	2	3	4	5	6	7	8	9	10	11	12	13	14	15
1	Информирование о положении на рынке труда в Омской области	230121	Главное управление государственной службы занятости населения Омской области	00016	-	Условия (формы) оказания услуги	Содействие занятости населения	Физические лица, юридические лица	-	-	Численность получателей государственной услуги по информированию о положении на рынке труда в Омской области	Человек	Бесплатная	Закон Российской Федерации от 19 апреля 1991 года «О занятости населения в Российской Федерации» (далее - Закон о занятости); приказ Главного управления государственной службы занятости населения Омской области (далее - Главное управление) от 1 июля 2013 года № 25-п «Об утверждении Административного регламента предоставления государственной услуги по информированию о положении на рынке труда в Омской области»
2	Профессиональное обучение и дополнительное профессиональное образование безработных граждан, включая обучение в другой местности (далее - профессиональное обучение безработных граждан)	230040	Главное управление государственной службы занятости населения Омской области Главное управление государственной службы занятости населения Омской области	00016	-	Условия (формы) оказания услуги	Содействие занятости населения Содействие занятости населения	Граждане, признанные в установленном порядке безработными	Удельный вес численности безработных граждан, приступивших к профессиональному обучению безработных граждан, в численности безработных граждан, зарегистрированных в центре занятости Удельный вес численности трудоустроенных граждан из числа завершивших профессиональное обучение безработных граждан в численности завершивших профессиональное обучение безработных граждан	Процентов Процентов	Численность получателей государственной услуги по профессиональному обучению безработных граждан	Человек	Бесплатная	Закон о занятости; приказ Главного управления от 24 сентября № 44-п «Об утверждении Административного регламента предоставления государственной услуги по профессиональному обучению и дополнительному профессиональному образованию безработных граждан, включая обучение в другой местности»
3	Содействие самозанятости безработных граждан, включая оказание гражданам, признанным в установленном порядке безработными, и гражданам, признанным в установленном порядке безработными, прошедшим профессиональное обучение или получившим дополнительное профессиональное образование по направлению государственной службы занятости населения, единовременной финансовой помощи при их государственной регистрации в качестве юридического лица, индивидуального предпринимателя либо крестьянского (фермерского) хозяйства, а также единовременной финансовой помощи на подготовку документов для соответствующей государственной регистрации» (далее – содействие самозанятости безработных граждан)	230080	Главное управление государственной службы занятости населения Омской области Главное управление государственной службы занятости населения Омской области	00016	-	Условия (формы) оказания услуги	Содействие занятости населения Содействие занятости населения	Граждане, признанные в установленном порядке безработными	Удельный вес численности безработных граждан, снятых с регистрационного учета в связи с регистрацией юридического лица, индивидуального предпринимательства либо крестьянского (фермерского) хозяйства, в численности безработных граждан, зарегистрированных в центре занятости	Процентов	Численность получателей государственной услуги по содействию самозанятости безработных граждан Численность безработных граждан, снятых с регистрационного учета в связи с регистрацией юридического лица, индивидуального предпринимательства либо крестьянского (фермерского) хозяйства	Человек Человек	Бесплатная	Закон о занятости ; приказ Главного управления от 16 июня 2014 года № 27-п «Об утверждении Административного регламента предоставления государственной услуги по содействию самозанятости безработных граждан, включая оказание гражданам, признанным в установленном порядке безработными, и гражданам, признанным в установленном порядке безработными, прошедшим профессиональное обучение или получившим дополнительное профессиональное образование по направлению государственной службы занятости населения, единовременной финансовой помощи при их государственной регистрации в качестве юридического лица, индивидуального предпринимателя либо крестьянского (фермерского) хозяйства, а также единовременной финансовой помощи на подготовку документов для соответствующей государственной регистрации «
4	Организация временного трудоустройства несовершеннолетних граждан в возрасте от 14 до 18 лет в свободное от учебы время, безработных граждан, испытывающих трудности в поиске работы, безработных граждан в возрасте от 18 до 20 лет из числа выпускников образовательных учреждений начального и среднего профессионального образования, ищущих работу впервые	230060	Главное управление государственной службы занятости населения Омской области	00016	-	Условия (формы) оказания услуги	Содействие занятости населения	Несовершеннолетние граждане в возрасте от 14 до 18 лет, зарегистрированные в целях поиска подходящей работы, граждане, испытывающие трудности в поиске работы и признанные в установленном порядке безработными	Период временного трудоустройства потребителей государственной услуги на временные работы	Процентов	Численность получателей государственной услуги по организации временного трудоустройства несовершеннолетних граждан в возрасте от 14 до 18 лет в свободное от учебы время, безработных граждан, испытывающих трудности в поиске работы, безработных граждан в возрасте от 18 до 20 лет из числа выпускников образовательных учреждений начального и среднего профессионального образования, ищущих работу впервые	Человек	Бесплатная	Закон о занятости; приказ Главного управления от 10 июля 2013 года № 28-п «Об утверждении Административного регламента предоставления государственной услуги по организации временного трудоустройства несовершеннолетних граждан в возрасте от 14 до 18 лет в свободное от учебы время, безработных граждан, испытывающих трудности в поиске работы, безработных граждан в возрасте от 18 до 20 лет из числа выпускников образовательных учреждений начального и среднего профессионального образования, ищущих работу впервые»
5	Организация ярмарок вакансий и учебных рабочих мест	230131	Главное управление государственной службы занятости населения Омской области Главное управление государственной службы занятости населения Омской области	00016	-	Условия (формы) оказания услуги	Содействие занятости населения Содействие занятости населения	Юридические лица, индивидуальные предприниматели	Удельный вес количества вакансий и учебных рабочих мест, на которые по результатам ярмарок вакансий и учебных рабочих мест трудоустроены граждане, зарегистрированные в целях поиска подходящей работы, от числа заявленных вакансий и учебных рабочих мест Удельный вес количества работодателей, принявших участие в ярмарках вакансий и учебных рабочих мест, от числа работодателей, представивших в казенные учреждения службызанятости населения Омской области (далее - центры занятости) заявления о предоставлении государственной услуги по организации ярмарок вакансий и учебных рабочих мест	Процентов Процентов	Количество ярмарок вакансий и учебных рабочих мест	Единиц	Бесплатная	Закон о занятости; приказ Главного управления от 24 января 2013 года № 3-п «Об утверждении Административного регламента предоставления государственной услуги по организации ярмарок вакансий и учебных рабочих мест»
6	Организация профессиональной ориентации граждан в целях выбора сферы деятельности (профессии), трудоустройства, прохождения профессионального обучения и получения дополнительного профессионального образования (далее - профессиональная ориентация граждан)	230020	Главное управление государственной службы занятости населения Омской области	00016	-	Условия (формы) оказания услуги	Содействие занятости населения	Граждане Российской Федерации, иностранные граждане, лица без гражданства	Удельный вес численности направленных на профессиональное обучение безработных граждан от общего числа безработных граждан, принявших участие в мероприятиях по профессиональной ориентации граждан	Процентов	Численность получателей государственной услуги по организации профессиональной ориентации граждан в целях выбора сферы деятельности, (профессии), трудоустройства, прохождения профессионального обучения и дополнительного профессионального образования	Человек	Бесплатная	Закон о занятости; приказ Главного управления от 21 января № 1-п «Об утверждении Административного регламента предоставления государственной услуги по организации профессиональной ориентации граждан в целях выбора сферы деятельности (профессии), трудоустройства, прохождения профессионального обучения и получения дополнительного профессионального образования»
7	Социальная адаптация безработных граждан на рынке труда	230070	Главное управление государственной службы занятости населения Омской области	00016	-	Условия (формы) оказания услуги	Содействие занятости населения	Граждане, признанные в установленном порядке безработными	Уровень обеспечения занятости безработных граждан, получивших государственную услугу по социальной адаптации безработных граждан на рынке труда	Процентов	Численность получателей государственной услуги по социальной адаптации безработных граждан на рынке труда	Человек	Бесплатная	Закон о занятости; приказ Главного управления от 8 июля 2013 года № 27-п «Об утверждении Административного регламента предоставления государственной услуги по социальной адаптации безработных граждан на рынке труда»
8	Психологическая поддержка безработных граждан	230030	Главное управление государственной службы занятости населения Омской области	00016	-	Условия (формы) оказания услуги	Содействие занятости населения	Граждане, признанные в установленном порядке безработными	Уровень обеспечения занятости безработных граждан, получивших государственную услугу по психологической поддержке безработных граждан	Процентов	Численность получателей государственной услуги по психологической поддержке безработных граждан	Человек	Бесплатная	Закон о занятости; приказ Главного управления от 29 июля 2013 года № 30-п «Об утверждении Административного регламента предоставления государственной услуги по психологической поддержке безработных граждан»

9	Содействие гражданам в поиске подходящей работы, а работодателям в подборе необходимых работников	230010	Главное управление государственной службы занятости населения Омской области Главное управление государственной службы занятости населения Омской области	00016	-	Условия (формы) оказания услуги	Содействие занятости населения Содействие занятости населения	Граждане, зарегистрированные в целях поиска подходящей работы, работодатели	Удельный вес численности трудоустроенных граждан в общей численности граждан, обратившихся за содействием в центры занятости с целью поиска подходящей работы Удельный вес количества вакансий, замещенных в связи с трудоустройством граждан по направлению центра занятости, в заявленном для замещения количестве вакансий	Процентов	-	-	Бесплатная	Закон о занятости; приказ Главного управления от 13 марта 2013 года № 7-п «Об утверждении Административного регламента предоставления государственной услуги содействия гражданам в поиске подходящей работы, а работодателям в подборе необходимых работников»
10	Организация проведения оплачиваемых общественных работ	230050	Главное управление государственной службы занятости населения Омской области Главное управление государственной службы занятости населения Омской области	00016	-	Условия (формы) оказания услуги	Содействие занятости населения Содействие занятости населения	Граждане, признанные в установленном порядке безработными Граждане, зарегистрированные в целях поиска подходящей работы	Удельный вес численности трудоустроенных граждан, зарегистрированных в целях поиска подходящей работы, и граждан, признанных в установленном порядке безработными, получивших государственную услугу по организации проведения оплачиваемых общественных работ, в численности граждан, зарегистрированных в целях поиска подходящей работы, и граждан, признанных в установленном порядке безработными, обратившихся за предоставлением государственной услуги по организации проведения оплачиваемых общественных работ Период временного трудоустройства потребителей государственной услуги на оплачиваемые общественные работы	Процентов	Численность получателей государственной услуги по организации проведения оплачиваемых общественных работ из числа граждан, зарегистрированных в центре занятости в целях поиска подходящей работы, как из числа не занятых трудовой деятельностью, так и занятых трудовой деятельностью Численность получателей государственной услуги по организации проведения оплачиваемых общественных работ из числа безработных граждан	Человек Человек	Бесплатная	Закон о занятости; приказ Главного управления от 6 августа 2013 года № 32-п «Об утверждении Административного регламента предоставления государственной услуги по организации проведения оплачиваемых общественных работ»
11	Содействие безработным гражданам в переезде и безработным гражданам и членам их семей в переселении в другую местность для трудоустройства по направлению государственной службы занятости населения	230100	Главное управление государственной службы занятости населения Омской области	00016	-	Условия (формы) оказания услуги	Содействие занятости населения	Граждане, признанные в установленном порядке безработными	Удельный вес численности безработных граждан, переехавших (переселившихся) в другую местность для трудоустройства по направлению государственной службы занятости населения, в численности безработных граждан, зарегистрированных в центре занятости	Процентов	Численность получателей государственной услуги по содействию безработным гражданам в переезде и безработным гражданам и членам их семей в переселении в другую местность для трудоустройства по направлению государственной службы занятости населения	Человек	Бесплатная	Закон о занятости; приказом Главного управления от 7 июля 2013 года № 26-п «Об утверждении Административного регламента предоставления государственной услуги по содействию безработным гражданам в переезде и безработным гражданам и членам их семей в переселении в другую местность для трудоустройства по направлению государственной службы занятости населения»

Главное управление внутренней политики Омской области
ПРИКАЗ

от 25 февраля 2015 года № 1
г. Омск

О внесении изменения и признании утратившими силу отдельных приказов Главного организационно-кадрового управления Омской области

1. Приложение № 2 «Состав комиссии Главного управления внутренней политики Омской области по соблюдению требований к служебному поведению государственных гражданских служащих Омской области и урегулированию конфликта интересов» к приказу Главного организационно-кадрового управления Омской области от 31 августа 2010 года № 15 «О комиссии Главного управления внутренней политики Омской области по соблюдению требований к служебному поведению государственных гражданских служащих Омской области и урегулированию конфликта интересов» изложить в новой редакции согласно приложению к настоящему приказу.

2. Признать утратившими силу:

- приказ Главного организационно-кадрового управления Омской области от 21 января 2014 года № 1 «О государственной информационной системе Омской области «Реестр государственных гражданских служащих Омской области»;

- приказ Главного организационно-кадрового управления Омской области от 21 апреля 2014 года № 4 «Об утверждении перечня должностей государственной гражданской службы Омской области в Главном управлении внутренней политики Омской области, исполнение должностных обязанностей по которым связано с использованием сведений, составляющих государственную тайну, при назначении на которые конкурс на замещение вакантной должности государственной гражданской службы Омской области в Главном управлении внутренней политики Омской области может не проводиться».

Начальник М. М. КАРАКОЗ.

Приложение
к приказу Главного управления внутренней политики Омской области
от 25 февраля 2015 года № 1
«Приложение № 2
к приказу Главного организационно-кадрового управления Омской области
от 31 августа 2010 года № 15

СОСТАВ
комиссии Главного управления внутренней политики Омской области по соблюдению требований к служебному поведению государственных гражданских служащих Омской области и урегулированию конфликта интересов

Дернов Сергей Леонидович - заместитель начальника Главного управления внутренней политики Омской области, председатель комиссии

Баранова Юлия Валерьевна - начальник отдела правовой работы, государственной службы и кадров Главного управления внутренней политики Омской области, заместитель председателя комиссии

Долгушина Екатерина Владимировна - главный специалист отдела правовой работы, государственной службы и кадров Главного управления внутренней политики Омской области, секретарь комиссии

Аппинг Анатолий Гарриевич - эксперт отдела государственной гражданской и муниципальной службы управления государственной гражданской, муниципальной службы и противодействия коррупции в Омской области Аппарата Губернатора и Правительства Омской области (по согласованию)

Блажчук Эдуард Валерьянович - начальник отдела по взаимодействию с органами местного самоуправления управления социально-политического развития Главного управления внутренней политики Омской области

Еременко Елена Ивановна - директор обособленного подразделения «Центр делового образования Омского государственного университета им. Ф.М. Достоевского» (по согласованию)

Хаиров Бари Галимович - заместитель директора по научной работе федерального государственного образовательного бюджетного учреждения высшего профессионального образования «Финансовый университет при Правительстве Российской Федерации» (Омский филиал), кандидат экономических наук (по согласованию)

_____»

Власти Омской области выделяют субсидии на летние лагеря для 126 тысяч школьников

Основными формами оздоровления и отдыха детей в 2015 году станут лагеря дневного пребывания детей, загородные и палаточные лагеря, туристические походы и экспедиции. Всего организованным отдыхом планируется охватить 125 577 школьников. Первые заезды в санаторные лагеря начнутся 1 марта.

Об этом шла речь на заседании областной межведомственной комиссии по организации оздоровления, отдыха и занятости несовершеннолетних детей. Как отметила заместитель министра по делам молодежи, физической культуры и спорта Татьяна Руденок, можно считать, что в Омской области оздоровительная кампания несовершеннолетних 2015 года уже стартовала. В соответствии с принятым 16 февраля распоряжением областного кабмина в регионе уже проведен открытый конкурс по организации оздоровления детей в омских лагерях санаторного типа круглогодичного действия, и 19 февраля было подписано 10 контрактов.

Первые заезды детей на санаторное лечение и отдых начнутся с 1 марта.

Принятый на заседании межведомственной комиссии план организации оздоровительной детской кампании позволяет также проводить тендеры по приобретению путевок за счет средств областного бюджета в загородные и палаточные лагеря на областные профильные смены.

По данным регионального министерства по делам молодежи, физической культуры и спорта, всего в 2015 году организованными формами отдыха, оздоровления и занятости планируется охватить 125 577 несовершеннолетних жителей Омской области. Из них 11 590 детей смогут поучаствовать на летних каникулах в пятой, «трудовой» четверти.

– На эти цели из областного бюджета планируется направить 529,5 миллиона рублей. Еще 11 миллионов рублей будет направлено на организацию оздоровительной кампании «Лето-2015» из средств профсоюзных организаций, — отметила замминистра Татьяна Руденок.

При этом в ведомстве не скрывают, что с учетом сложной финансовой ситуации в стране изменятся условия финансирования детских путевок в оздоровительные лагеря различных типов. В частности, будет увеличена доля оплаты родителей, предприятий и профсоюзных организаций. Сколько конкретно будет стоить в этом году путевка в загородный детский лагерь, комиссия окончательно не определила.

Информационные сообщения с сайта ИА «Омскрегион», http://omskregion.info

Региональная энергетическая комиссия Омской области
ПРИКАЗЫ

от 19 февраля 2015 года № 19/8
г. Омск

О внесении изменений в некоторые приказы РЭК Омской области

1. Пункты 2-4 Таблицы «Стандартизированные тарифные ставки (НДС не предусмотрен)» приложения № 1 приказов РЭК Омской области от 24.12.2014 №№ 610/77, 617/77, 628/77, 630/77, 631/77, 635/77, 643/77, 650/77, 652/77 изложить в следующей редакции:

2.	Стандартизированная тарифная ставка на покрытие расходов сетевой организации на строительство воздушных линий электропередачи на i-м уровне напряжения (С2,i) (в ценах 2001 года)		
2.1.	Строительство ВЛ-10 кВ:		
2.1.1	Воздушная линия -6(10) кВ 1км (СИП3 1*95 мм2) 1- цепная	руб./км	281396,96
2.1.2	ВЛ-6(10)кВ 1 км (СИП- 3 1х70 мм2) 1- цепная	руб./км	278354,92
2.1.3	ВЛ-6(10)кВ 1 км (СИП- 3 1х50 мм2) 1- цепная	руб./км	290919,56
2.1.4	ВЛ-6(10)кВ 1 км (СИП- 3 1х120 мм2) 1- цепная	руб./км	296896,26
2.2.	Строительство ВЛ-0,4 кВ:		
2.2.1	ВЛ-0,4 кВ 1км (СИП5 4*25 мм2) 1- цепная	руб./км	147338,34
2.2.2	ВЛ-0,4 кВ 1км (СИП5 4*120 мм2) 1- цепная	руб./км	224394,70
2.2.3	ВЛ-0,4 кВ 1км (СИП5 4*95 мм2) 1- цепная	руб./км	216564,22
2.2.4	ВЛ-0,4 кВ 1км (СИП5 4*70 мм2) 1- цепная	руб./км	194718,88
2.2.5	ВЛ-0,4 кВ 1км (СИП5 4*50мм2) 1- цепная	руб./км	176233,00
2.2.6	ВЛ-0,4 кВ 1км (СИП5 4*35мм2) 1- цепная	руб./км	161975,06
2.2.7	ВЛ-0,4 кВ 1км (СИП5 4*16мм2) 1- цепная	руб./км	154348,72
2.2.8	ВЛ-0,4 кВ 1км (А-35мм2) 1- цепная	руб./км	96582,59
3.	Стандартизированная тарифная ставка на покрытие расходов сетевой организации на строительство кабельных линий электропередачи на i-м уровне напряжения (С3,i) (в ценах 2001 года)		
3.1.	Строительство КЛ-10(6) кВ:		
3.1.1	Строительство КЛ-10(6)кВ. Сшитый полиэтилен АПвПу 1*95/35-10мм2	руб./км	690252,80
3.1.2	Строительство КЛ-10(6) кВ. Сшитый полиэтилен АПвПу 1*120/50-10мм2	руб./км	752552,08
3.1.3	Строительство КЛ-10(6) кВ. Сшитый полиэтилен АПвПу 1*150/50-10мм2	руб./км	763148,48
3.1.4	Строительство КЛ-10(6) кВ. Сшитый полиэтилен АПвПу 1*185/50-10мм2	руб./км	780565,28
3.1.5	Строительство КЛ-10(6) кВ. Сшитый полиэтилен АПвПу 1*240/70-10мм2	руб./км	864089,22
3.1.6	Строительство КЛ-10(6) кВ. Сшитый полиэтилен АПвПу 1*300/70-10мм2	руб./км	918880,16
3.1.7	Строительство КЛ-10(6) кВ. Сшитый полиэтилен АПвПу 1*400/70-10мм3	руб./км	965649,46
3.1.8	Строительство КЛ-10(6) кВ. Сшитый полиэтилен АПвПу 1*630/70-10мм2	руб./км	1095831,78
3.1.9	Строительство КЛ-10(6) кВ 1км (АСБ2лУ 3*240мм2)	руб./км	586517,82
3.1.10	Строительство КЛ-10(6) кВ 1км (АСБлУ 3*185мм2)	руб./км	540854,18
3.1.11	Строительство КЛ-10(6) кВ 1км (АСБ2лУ 3*150мм2)	руб./км	494902,62
3.1.12	Строительство КЛ-10(6) кВ 1км (АСБлУ 3*120мм2)	руб./км	427574,18
3.1.13	Строительство КЛ-10(6) кВ 1км (АСБ2лУ 3*95мм2)	руб./км	380469,76
3.1.14	Строительство КЛ-10(6) кВ 1км (АСБлУ 3*70мм2)	руб./км	338721,36
3.1.15	Строительство КЛ-10(6) кВ 1км (АСБ2лУ 3*50мм2)	руб./км	304809,34
3.2.	Строительство КЛ -0.4 кВ		
3.2.1	Строительство КЛ-0,4кВ 1 км (АВБбШв-1 4х240мм2)	руб./км	238233,74
3.2.2	Строительство КЛ-0,4кВ 1 км (АВБбШв-1 4х185мм2)	руб./км	203243,20
3.2.3	Строительство КЛ-0,4кВ 1 км (АВБбШв -1 4х150мм2)	руб./км	197473,00
3.2.4	Строительство КЛ-0,4кВ 1 км (АВБбШв-1 4х120мм2)	руб./км	177005,90
3.2.5	Строительство КЛ-0,4кВ 1 км (АВБбШв-1 4х95мм2)	руб./км	158917,68
3.2.6	Строительство КЛ-0,4кВ 1 км (АВБбШв-1 4х70мм2)	руб./км	142397,68
3.2.7	Строительство КЛ-0,4кВ 1 км (АВБбШв-1 4х50мм2)	руб./км	133793,12
3.2.8	Строительство КЛ-0,4кВ 1 км (АВБбШв-1 4х25мм2)	руб./км	123605,00
3.2.9	Строительство КЛ-0,4кВ 1 км (АВБбШв-1 4х35мм2)	руб./км	124530,12
4.	Стандартизированная тарифная ставка на покрытие расходов сетевой организации на строительство подстанций (С4,i) (в ценах 2001 года)		
4.1	КТП-160-10/0,4кВА проходная воздушный ввод	руб./кВт	939,28
4.2	КТП-160-10/0,4кВА тупиковая воздушный ввод	руб./кВт	838,66
4.3	КТП-160-10/0,4кВА тупиковая кабельный ввод	руб./кВт	763,51
4.4	КТП-160-КВ проходная	руб./кВт	900,39
4.5	2КТП-160-КВ проходная	руб./кВт	1334,32
4.6	2КТП-160-ВВ проходная	руб./кВт	1380,53
4.7	2КТП-160-КВ тупиковая	руб./кВт	1289,98
4.8	2КТП-160-ВВ тупиковая	руб./кВт	1316,15
4.9	КТП-100-10/0,4кВА с воздушным вводом проходная	руб./кВт	1406,86
4.10	КТП-100-10/0,4кВА с кабельным вводом проходная	руб./кВт	1344,62
4.11	КТП-100-10/0,4кВА ВВ тупиковая	руб./кВт	1217,77
4.12	КТП-100-10/0,4кВА КВ тупиковая	руб./кВт	1120,80
4.13	КТП-250-ВВ проходная	руб./кВт	617,98
4.14	КТП-250-КВ тупиковая	руб./кВт	439,99
4.15	КТП-250-ВВ тупиковая	руб./кВт	457,72
4.16	КТП-250-КВ проходная	руб./кВт	590,77
4.17	КТП-400-ВВ тупиковая	руб./кВт	421,81
4.18	КТП-400-КВ тупиковая	руб./кВт	392,60
4.19	КТП-400-ВВ проходная	руб./кВт	464,15
4.20	КТП-400-КВ проходная	руб./кВт	446,06
4.21	КТП-630-КВ проходная	руб./кВт	336,85
4.22	КТП-630-ВВ проходная	руб./кВт	349,01
4.23	КТП-630-КВ тупиковая	руб./кВт	302,38
4.24	КТП-630-ВВ тупиковая	руб./кВт	322,79
4.25	КТП-1000-КВ тупиковая	руб./кВт	344,88
4.26	КТП-1000-ВВ тупиковая	руб./кВт	356,43
4.27	КТП-1000-КВ проходная	руб./кВт	359,06
4.28	КТП-1000-ВВ проходная	руб./кВт	370,79
4.29	КТП-63-ВВ тупиковая	руб./кВт	1893,10
4.30	КТП-63-КВ тупиковая	руб./кВт	1739,19
4.31	КТП-63-ВВ проходная	руб./кВт	2193,24
4.32	КТП-63-КВ проходная	руб./кВт	2094,43
4.33	2БКТП-1000	руб./кВт	993,21
4.34	2БКТП-630	руб./кВт	1464,86
4.35	2БКТП-400	руб./кВт	2098,18
4.36	2БКТП-250	руб./кВт	3209,29
4.37	2БКТП-160	руб./кВт	4810,73
4.38	2БКТП-100	руб./кВт	7501,56

2. В строках 3.1.1, 3.1.2, 3.2.1, 3.2.2, 3.3, 3.4 Таблицы «Ставки за единицу максимальной мощности по мероприятиям, осуществляемым при технологическом присоединении энергопринимающих устройств с применением постоянной схемы электроснабжения единицы мощности (1 кВт), руб./кВт (без учета НДС)» приложения № 2 к приказам РЭК Омской области от 24.12.2014 № 619/77 и № 620/77 знак сноски «***» заменить на знак сноски «**».

3. Пункт 2 приложения № 1 к приказам РЭК Омской области от 24.12.2014 №№ 611/77, 612/77, 613/77, 614/77, 615/77, 618/77, 619/77, 620/77, 621/77, 622/77, 623/77, 624/77, 625/77, 626/77, 627/77, 629/77, 632/77, 633/77, 634/77, 636/77, 637/77, 638/77, 639/77, 640/77, 641/77, 642/77, 644/77, 645/77, 646/77, 647/77, 648/77, 649/77, 651/77, 653/77, 654/77 и от 26.12.2014 №№ 661/78, 662/78, 657/78 изложить в следующей редакции:

2.	Стандартизированная тарифная ставка на покрытие расходов сетевой организации на строительство воздушных линий электропередачи на i-м уровне напряжения (С2,i) (в ценах 2001 года)		
2.1.	Строительство ВЛ-10 кВ:		
2.1.1	Воздушная линия -6(10) кВ 1км (СИП3 1*95 мм2) 1- цепная	руб./км	238472,00
2.1.2	ВЛ-6(10)кВ 1 км (СИП- 3 1х70 мм2) 1- цепная	руб./км	235894,00
2.1.3	ВЛ-6(10)кВ 1 км (СИП- 3 1х50 мм2) 1- цепная	руб./км	246542,00
2.1.4	ВЛ-6(10)кВ 1 км (СИП- 3 1х120 мм2) 1- цепная	руб./км	251607,00
2.2.	Строительство ВЛ-0,4 кВ:		
2.2.1	ВЛ-0,4 кВ 1км (СИП5 4*25 мм2) 1- цепная	руб./км	124863,00
2.2.2	ВЛ-0,4 кВ 1км (СИП5 4*120 мм2) 1- цепная	руб./км	190165,00
2.2.3	ВЛ-0,4 кВ 1км (СИП5 4*95 мм2) 1- цепная	руб./км	183529,00
2.2.4	ВЛ-0,4 кВ 1км (СИП5 4*70 мм2) 1- цепная	руб./км	165016,00
2.2.5	ВЛ-0,4 кВ 1км (СИП5 4*50мм2) 1- цепная	руб./км	149350,00
2.2.6	ВЛ-0,4 кВ 1км (СИП5 4*35мм2) 1- цепная	руб./км	137267,00
2.2.7	ВЛ-0,4 кВ 1км (СИП5 4*16мм2) 1- цепная	руб./км	130804,00
2.2.8	ВЛ-0,4 кВ 1км (А-35мм2) 1- цепная	руб./км	81849,65

Исполняющий обязанности председателя Региональной энергетической комиссии Омской области О.Б. ГОЛУБЕВ.

от 19 февраля 2015 года № 20/8
г. Омск

О внесении изменений в приказ Региональной энергетической комиссии Омской области от 19 декабря 2014 года № 565/75

Приложение к приказу Региональной энергетической комиссии Омской области от 19 декабря 2014 года № 565/75 «Об установлении тарифов на горячую воду в открытой системе теплоснабжения (горячего водоснабжения) для потребителей Открытого акционерного общества «Ремонтно-эксплуатационное управление» (в лице филиала Открытого акционерного общества «Ремонтно-эксплуатационное управление» «Новосибирский» на территории Омской области)» изложить в редакции согласно приложению к настоящему приказу.

Исполняющий обязанности председателя Региональной энергетической комиссии Омской области О.Б. ГОЛУБЕВ.

Приложение
к приказу Региональной
энергетической комиссии
Омской области
от 19 февраля 2015 года № 20/8
«Приложение
к приказу Региональной
энергетической комиссии
Омской области
от 19 декабря 2014 года № 565/75»

Тарифы на горячую воду в открытой системе теплоснабжения (горячего водоснабжения)

№ п/п	Наименование регулируемой организации	Компонент на теплоноситель *, руб./куб. м	Компонент на тепловую энергию	
			Одноставочный, руб./Гкал	
		с 1 января по 31 декабря 2015 года	с 1 января по 30 июня 2015 года	с 1 июля по 31 декабря 2015 года
1.	Открытое акционерное общество «Ремонтно-эксплуатационное управление» (в лице филиала «Новосибирский» на территории Омской области)	Для потребителей от котельной №8 в/г 490, поселок Борки Кормиловского муниципального района, без учета НДС		
		14,43	2264,64	2454,48
		Население (с учетом НДС)**		
		-	-	-
2.	Открытое акционерное общество «Ремонтно-эксплуатационное управление» (в лице филиала «Новосибирский» на территории Омской области)	Для потребителей от котельной № 39 в/г 12, город Омск, без учета НДС		
		14,43	1010,65	
		Население (с учетом НДС)**		
		17,02	1192,56	

* Компонент на теплоноситель установлен в соответствии с приказом РЭК Омской области от 19 декабря 2014 года № 538/75.

** Выделяется в целях реализации пункта 6 статьи 168 Налогового кодекса Российской Федерации (часть вторая).»

от 19 февраля 2015 года № 21/8
г. Омск

Об установлении тарифа на горячую воду в открытой системе теплоснабжения (горячего водоснабжения) для потребителей Открытого акционерного общества «Ремонтно-эксплуатационное управление» (в лице филиала «Новосибирский» на территории Омской области) от тепловых источников Общества с ограниченной ответственностью «Омсктехуглерод», Открытого акционерного общества «ОмскРТС», Муниципального предприятия города Омска «Тепловая компания»

В соответствии с Федеральным законом от 27 июля 2010 года № 190-ФЗ «О теплоснабжении», постановлением Правительства Российской Федерации от 22 октября 2012 года № 1075 «О ценообразовании в сфере теплоснабжения» Региональная энергетическая комиссия Омской области ***приказывает***:

1. Установить и ввести в действие тариф на горячую воду в открытой системе теплоснабжения (горячего водоснабжения) для потребителей Открытого акционерного общества «Ремонтно-эксплуатационное управление» (в лице филиала «Новосибирский» на территории Омской области) от тепловых источников Общества с ограниченной ответственностью «Омсктехуглерод», Открытого акционерного общества «ОмскРТС», Муниципального предприятия города Омска «Тепловая компания» согласно приложению к

настоящему приказу.

2. Тариф, установленный в пункте 1 настоящего приказа, действует с момента вступления приказа в силу по 31 декабря 2015 года.

Исполняющий обязанности председателя Региональной энергетической комиссии Омской области О.Б. ГОЛУБЕВ.

Приложение
к приказу Региональной
энергетической комиссии
Омской области
от 19 февраля 2015 года № 21/8

Тариф на горячую воду в открытой системе теплоснабжения (горячего водоснабжения)

№ п/п	Наименование регулируемой организации	Компонент на теплоноситель *, руб./куб. м	Компонент на тепловую энергию Одноставочный, руб./Гкал
		с момента вступления приказа в силу по 31 декабря 2015 года	с момента вступления приказа в силу по 31 декабря 2015 года
1.	Открытое акционерное общество «Ремонтно-эксплуатационное управление» (в лице филиала «Новосибирский» на территории Омской области)	Для потребителей Открытого акционерного общества «Ремонтно-эксплуатационное управление» (в лице филиала «Новосибирский» на территории Омской области) от тепловых источников Общества с ограниченной ответственностью «Омсктехуглерод», Открытого акционерного общества «ОмскРТС», Муниципального предприятия города Омска «Тепловая компания», без учета НДС	
		14,43	1543,64
		Население (с учетом НДС)**	
		17,02	1821,50

* Компонент на теплоноситель установлен в соответствии с приказом РЭК Омской области от 19 декабря 2014 года № 538/75.

** Выделяется в целях реализации пункта 6 статьи 168 Налогового кодекса Российской Федерации (часть вторая).

от 19 февраля 2015 года № 22/8
г. Омск

О внесении изменения в приказ Региональной энергетической комиссии Омской области от 24 августа 2010 года № 84/35 «О комиссии по соблюдению требований к служебному поведению государственных гражданских служащих Омской области Региональной энергетической комиссии Омской области и урегулированию конфликта интересов»

Внести в приказ Региональной энергетической комиссии Омской области от 24 августа 2010 года № 84/35 «О комиссии по соблюдению требований к служебному поведению государственных гражданских служащих Омской области Региональной энергетической комиссии Омской области и урегулированию конфликта интересов», следующее изменение:

Приложение № 1 «Состав комиссии по соблюдению требований к служебному поведению государственных гражданских служащих Омской области Региональной энергетической комиссии Омской области и урегулированию конфликта интересов», изложить в новой редакции согласно приложению к настоящему приказу.

Исполняющий обязанности председателя Региональной энергетической комиссии Омской области О.Б. ГОЛУБЕВ.

Приложение
к приказу Региональной энергетической
комиссии Омской области
от 19 февраля 2015 года № 22/8
«Приложение № 1
к приказу Региональной энергетической комиссии Омской области
от 24 августа 2010 года
№ 84/35

Состав комиссии по соблюдению требований к служебному поведению государственных гражданских служащих Омской области Региональной энергетической комиссии Омской области и урегулированию конфликта интересов

Тихомиров Алексей Владимирович - заместитель председателя Региональной энергетической комиссии Омской области, председатель Комиссии;

Круглова Светлана Владимировна - заместитель председателя Региональной энергетической комиссии Омской области, заместитель председателя Комиссии;

Куликова Лариса Геннадьевна - начальник отдела организационной и кадровой работы Региональной энергетической комиссии Омской области, секретарь Комиссии;

Муранова Татьяна Владимировна – начальник отдела правовой работы Региональной энергетической комиссии Омской области;

Нейфельд Наталья Игнатьевна, советник отдела кадрового развития и ведения кадровых резервов управления государственной гражданской, муниципальной службы и противодействия коррупции в Омской области Аппарата Губернатора и Правительства Омской области;

независимые эксперты - представители научных организаций и образовательных учреждений среднего, высшего и дополнительного профессионального образования, деятельность которых связана с государственной службой (составляют не менее одной четверти от общего числа членов Комиссии);

представитель структурного подразделения Региональной энергетической комиссии Омской области, где государственный гражданский служащий Омской области, в отношении которого рассматривается вопрос о соблюдении требований к служебному поведению или об урегулировании конфликтов интересов, замещает должность государственной гражданской службы Омской области.

_____».

ОТДЕЛ РЕКЛАМЫ ГАЗЕТЫ«ОМСКИЙ ВЕСТНИК»

53-10-77

Территориальное управление Росимущества в Омской области объявляет о проведении торгов (в форме открытого аукциона) по поручению УФССП России по Омской области

Продавец – ТУ Росимущества в Омской области (г. Омск, ул.Тарская, 11, каб. 622, 24-73-89)

Дата проведения аукционов по реализации арестованного заложенного недвижимого имущества – 26 марта 2015 г.

11 часов 20 минут, должник – Т.В. Роткина	**Начальная цена (руб.)**	**Задаток (руб.)**	**Шаг аукциона (руб.)**
г. Омск, пр-кт Космический, д. 18			
Столовая № 6 (1-ый этаж общежития), общей площадью 426,70 кв.м., номера на поэтажном плане № 1П:24-37,47-60,70-77, 1- эт.	13 600 000	680 000	140 000
11 часов 40 минут, должник - Д.В. Виноградов	**Начальная цена (руб.)**	**Задаток (руб.)**	**Шаг аукциона (руб.)**
Омская область, Омский р-н, на землях в ведении администрации Надеждинского сельского округа, участок № 22			
Земельный участок, площадью 29,20 га, кадастровый номер 55:20:131103:0029, земли сельскохозяйственного назначения – ведение сельско-хозяйственного производства	500 000	25 000	15 000
12 часов 00 минут, должник - Д.В. Виноградов	**Начальная цена (руб.)**	**Задаток (руб.)**	**Шаг аукциона (руб.)**
Омская область, Омский р-н, на землях в ведении администрации Надеждинского сельского округа, участок № 21			
Земельный участок, площадью 187,50 га, кадастровый номер 55:20:131103:0028, земли сельскохозяйственного назначения, ведение сельскохозяйственного производства	13 920 000	696 000	140 000
12 часов 20 минут, должник – А.В. Владимиров, Е.В. Владимиров	**Начальная цена (руб.)**	**Задаток (руб.)**	**Шаг аукциона (руб.)**
Омская область, Омский район, с. Дружино, ул. Лаптева, дом № 6, кв. 5			
Квартира, общей площадью 44,00 кв.м., 2-комн., 2/2 эт., блочные	1 621 000	81 000	35 000
12 часов 40 минут, должник – О.И. Герасимов	**Начальная цена (руб.)**	**Задаток (руб.)**	**Шаг аукциона (руб.)**
г. Омск, ул. Коммунальная, д. 25, кв. 60			
Квартира, общей площадью 58,80 кв.м., 3-комн., 5/5 эт., пан.	1 792 000	89 000	35 000
14 часов 00 минут, должник – С.Б. Кривко	**Начальная цена (руб.)**	**Задаток (руб.)**	**Шаг аукциона (руб.)**
г. Омск, Камерный переулок, д. 38, кв. 39			
Квартира, общей площадью 62,50 кв.м., 3-комн., 2/5 эт., кирп.	1 920 000	96 000	40 000
14 часов 20 минут, должник – Д.С. Тычинский, А.Д. Тычинский	**Начальная цена (руб.)**	**Задаток (руб.)**	**Шаг аукциона (руб.)**
г. Омск, ул. 2-я Совхозная, д. 19, кв. 2			
Квартира, общей площадью 39,50 кв.м., 2-комн., 1/2 эт., кирп.	620 000	31 000	30 000
14 часов 40 минут, должник - О.В. Бырда	**Начальная цена (руб.)**	**Задаток (руб.)**	**Шаг аукциона (руб.)**
Омская область, Омский район, примерно в 5016 м по направлению на северо-запад относительно производственного здания имеющего почтовый адрес: с. Дружино, ул. Советская, д. 8			
Земельный участок, площадью 250 000 кв.м., кадастровый номер 55:20:0440101:2007, земли населенных пунктов - для строительства малоэтажных жилых домов и объектов социальной и инженерной инфраструктур	29 218 000	1 460 000	300 000

Для участия в торгах претендентам необходимо заключить с Продавцом договор о задатке, внести задаток и подать заявку установленной формы.

Задаток вносится на основании предварительно заключенного между Продавцом и Заявителем договора о задатке, предусматривающего его размер, порядок возврата. Задаток должен поступить на расчетный счет Продавца **не позднее 24 марта 2015 г.**

Окончательный срок приема заявок на участие в торгах - **не позднее 12 ч. 00 мин. 24 марта 2015 г.**

Итоги приема заявок подводятся комиссией по проведению торгов **25 марта 2015 г. в 16 ч.00 мин.**

Дата проведения аукционов по реализации арестованного недвижимого имущества – 02 апреля 2015 г.

10 часов 00 минут, должник – Н.В. Сивоченко	**Начальная цена (руб.)**	**Задаток (руб.)**	**Шаг аукциона (руб.)**
Омская область, Большереченский район, р.п. Большеречье, ул. Рабочая, д. 34			
Здание-магазин, общей площадью 253 кв.м., литер А, этажность: 1	1 882 067	942 000	35 000
10 часов 20 минут, должник – С.В. Силкин	**Начальная цена (руб.)**	**Задаток (руб.)**	**Шаг аукциона (руб.)**
Омская область, Омский р-н, п. Речной, ул. Магистральная, № 1/17			
Нежилое строение (здание конюшни), общей площадью 866 кв.м.; земельный участок, общей площадью 22466 кв.м., кадастровый номер 55:20:020803:134, земли сельскохозяйственного назначения, ведение сельскохозяйственного производства, расположенный по адресу Омская область, Омский р-н, в границах Ачаирского сельского поселения	410 000	205 000	20 000

Для участия в торгах претендентам необходимо заключить с Продавцом договор о задатке, внести задаток и подать заявку установленной формы.

Задаток вносится на основании предварительно заключенного между Продавцом и Заявителем договора о задатке, предусматривающего его размер, порядок возврата. Задаток должен поступить на расчетный счет Продавца **не позднее 31 марта 2015 г.**

Окончательный срок приема заявок на участие в торгах - **не позднее 12 ч. 00 мин. 31 марта 2015 г.**

Итоги приема заявок подводятся комиссией по проведению торгов **1 апреля 2015 г. в 16 ч.00 мин.**

Продавец оставляет за собой право снять выставленное имущество с торгов по постановлению судебного пристава-исполнителя.

Торги проводятся в соответствии со ст.447-449 ГК РФ, Федеральным законом от 16.07.1998 г. № 102-ФЗ «Об ипотеке (залоге недвижимости)», Федеральным законом № 229-ФЗ от 02.10.2007 «Об исполнительном производстве».

Порядок проведения торгов: торги начинаются с объявления минимальной начальной цены продажи объекта, которая повышается с учетом шага аукциона. Критерий определения победителя - наибольшая сумма, предложенная участником за объект торгов.

Продавец и победитель торгов подписывают протокол о результатах торгов в день проведения торгов на основании оформленного решения комиссии об определении победителя.

В течение 5 дней с момента внесения покупной цены лицом, выигравшим публичные торги, Продавец заключает с ним договор купли-продажи.

Продавец объявляет торги несостоявшимися в случаях, когда:

1) заявки на участие в торгах подали менее двух лиц; на торги не явились участники торгов либо явился один участник торгов (на торги явилось менее двух покупателей);

2) на публичных торгах не сделана надбавка против начальной продажной цены заложенного имущества;

3) лицо, выигравшее публичные торги, не внесло покупную цену в установленный срок.

Документы, представляемые для участия в торгах:

- Заявка установленного образца.
- Копия платежного документа, подтверждающего внесение задатка на счет Продавца на основании заключенного с Продавцом договора о задатке.
- Нотариально заверенные копии учредительных документов и копия свидетельства о регистрации, бухгалтерский баланс на последнюю отчетную дату, протокол о назначении исполнительного органа, решение уполномоченного лица об участии в торгах (для юридических лиц).
- Копия свидетельства о постановке на учет в налоговом органе (для физических и юридических лиц).
- Копии паспортов (для физических лиц).
- Доверенность на лицо, уполномоченное действовать от имени заявителя при подаче заявки на участие в торгах.

Ознакомиться с формами заявки на участие в торгах, договора о задатке, протокола о результатах торгов, договора купли-продажи, документами, приложенными к заявке на реализацию имущества, а также заключить договор задатка, подать заявку и получить дополнительную информацию об объектах продажи и порядке проведения торгов можно по адресу Продавца: г. Омск, ул. Тарская, д. 11, каб. 622 с 09-30 до 12-30 часов и с 14 до 17 часов (кроме четверга, пятницы, субботы и воскресенья).

Торги состоятся по адресу Продавца: г. Омск, ул. Тарская, 11, каб. 611.

Информация о проведении торгов дублируется на сайте ТУ Росимущества в Омской области по адресу: http://tu55.rosim.ru, а так же на сайте www.torgi.gov.ru.

Организатор торгов – ООО «Гарантия» (644043, г.Омск, ул. Волочаевская, д.17е, кв.36, тел. 8-983-622-34-16, e-mail garantia.omsk@gmail.com) по поручению конкурсного управляющего ЗАО «Корпорация «АГРО-ТРАСТ» (ОГРН 1025500736073, ИНН 5503067522, 644520, Омская обл., Омский р-н, с.Троицкое, Яснополянский пр-кт, д.1, кв.56) Алексина Вячеслава Алексеевича (ИНН 550610270966, СНИЛС 065-008-103939, адрес для корреспонденции: 644007, г.Омск, а/я 7963, НП «ВАУ «Достояние», г. Санкт-Петербург, площадь Конституции, д.7, офис 417, ОГРН 1117800013000, ИНН 7811290230), действующего на основании Решения Арбитражного суда Омской области от 16.09.2013г. по делу № А46-29264/2012, сообщает, что торги посредством публичного предложения по продаже имущества ЗАО «Корпорация «АГРО-ТРАСТ» (подведение итогов 13.02.2015г., торги № 2861-ОТПП, место проведения – электронная площадка ООО «Аукционы Сибири» www.ausib.ru) признаны несостоявшимися в связи с отсутствием заявок.

Одновременно организатор торгов – ООО «Гарантия» по поручению конкурсного управляющего ЗАО «Корпорация «АГРО-ТРАСТ» Алексина Вячеслава Алексеевича, действующего на основании Решения Арбитражного суда Омской области от 16.09.2013г. по делу № А46-29264/2012, сообщает, что 27.01.2015 года заключен договор купли-продажи имущества с Сулеевым Толегеном Аткалиевичем (торги № 2835-ОКЗФ на электронной площадке ООО «Аукционы Сибири» www.ausib.ru), цена договора 190 000 рублей. Оплата произведена в полном объеме.

Организатор торгов - ООО «БизнесКонсалт» (г. Омск, ул. Ватутина, 22а, 99, ИНН 5507224399, ОГРН 1115543015158, телефон: +79045889866, e-mail: rrend@mail.ru), сообщает о проведении торгов в форме конкурса с открытой формой подачи предложения о цене и условиях конкурса социально значимых объектов: Торги состоятся 09.04.2015 г. в 9.00 часов (везде по тексту объявления время московское) на электронной площадке ООО «Фабрикант.ру» в сети Интернет по адресу: www.fabrikant.ru. Продаже подлежит имущество ЗАО «Алмазинвест» (ИНН 5504124597, ОГРН 1075504002925, 644011, г. Омск, ул. 3-я Енисейская, д. 32, корп. 3). Решением Арбитражного суда Омской области от 05.12.2013 года по делу № А46-1275/2013 ЗАО «Алмазинвест» признано несостоятельным (бакнротом) в отношении него открыто конкурсное производство, конкурсным управляющим назначен Симоненко Александр Анатольевич (644031, г. Омск, ул. Омская, д. 156, кв.45, simsim4@rambler.ru, СНИЛС 140-406-870-26, ИНН 550407188577), САМРО «Ассоциация антикризисных Управляющих» (адрес: 443072, г. Самара, Московское шоссе, 18км, ИНН 6315944042, ОГРН 1026300003751).

Лот №1: Внутриквартальная теплотрасса. Кадастровый номер 55:36:110210:612. Местоположение: г. Омск, ул. 3-я Енисейская, д. 32, к.1, от ТК-5 до жилого дома по ул. ул. 3-я Енисейская, д. 32, к.1. Начальная цена продажи – 500 000 руб.

Лот № 2: Кабельные линии электропередачи высокого напряжения (10 кВ.). Кадастровый номер

55:36:000000:155270. Местоположение: г. Омск, ул. 3-я Енисейская, д. 32, к.1 (от ТП-6629 до ТП-611). Начальная цена продажи- 100 000 руб.

Лот № 3: Кабельные линии электропередачи низкого напряжения (4 кВ.). Кадастровый номер 55:36:110210:639. Местонахождения: г. Омск, ул. 3-я Енисейская, д. 32, к.1 (от ТП-611 до жилого дома ул. 3-я Енисейская, д. 32, к.1 и от ТП-611 до КНС), протяженностью 1950 метров. Начальная цена продажи – 200 000 руб.

Лот № 4: Магистральные сети теплоснабжения. Кадастровый номер 55:36:1102010:619. Местоположение: г. Омск, ул. 3-я Енисейская, д. 32, к.1, от ТК-23 перед ЦТП-680 до УТ-5, протяженностью 2669,78 метров. Начальная цена продажи - 2 000 000 руб.

Лот № 5: Самотечная канализация. Кадастровый номер 55:36:110210:628. Местоположение: г. Омск, ул. 3-я Енисейская, д. 32, к.1 до КНС, протяженностью 295,1 метров. Начальная цена продажи – 100 000 руб.

Лот № 6: Сети водоснабжения. Кадастровый номер 55:36:000000:140210. Местоположение: г. Омск, ул. 3-я Енисейская, д.32, к.1 (от ВК существующего до жилого дома ул. 3-я Енисейская, д.32, к.1). Начальная цена продажи – 100 000 руб.

Лот № 7: Трансформаторная подстанция ТП-611, площадью 105,9 кв.м. кадастровый номер 55:36:110210:620, литера ТП, местоположение: г. Омск, ул. 3-я Енисейская, д. 32, к.1. Начальная цена продажи – 100 000 руб.

Обязательными условиями конкурса по продаже лотов являются: обязательства покупателей обеспечивать надлежащее содержание и использование лотов в соответствии с их целевым назначением, а также выполнение иных устанавливаемых в соответствии с законодательством Российской Федерации обязательств; обязательства покупателей предоставлять гражданам, организациям, осуществляющим эксплуатацию жилищного фонда социального использования, а также организациям, финансируемым за счет средств бюджетов бюджетной системы Российской Федерации, товары (работы, услуги) по регулируемым ценам (тарифам) в соответствии с установленными надбавками к ценам (тарифам) и предоставлять указанным потребителям установленные федеральными законами, законами субъектов Российской Федерации, нормативными правовыми актами органов местного самоуправления льготы, в том числе льготы по оплате товаров (работ, услуг).

Форма подачи предложений о цене - открытая. Прием заявок на участие в торгах осуществляется по адресу: www.fabrikant.ru. с 00-00 часов 02.03.2015 г. до 06.00 часов 07.04.2015 г. посредством системы электронного документооборота в режиме ежедневной круглосуточной работы, за исключением времени проведения профилактических работ. Заявка оформляется в форме электронного документа в произвольной форме на русском языке и должна содержать: обязательство участника открытых торгов соблюдать требования, указанные в сообщении о проведении открытых торгов; наименование заявителя, организационно-правовую форму, место нахождения, почтовый адрес (для юридических лиц); ФИО заявителя, паспортные данные, сведения о месте жительства (для физических лиц), идентификационный номер налогоплательщика; контактный телефон, адрес электронной почты; сведения о наличии или об отсутствии заинтересованности заявителя по отношению к должнику, кредиторам, конкурсному управляющему и о характере этой заинтересованности, сведения об участии в капитале заявителя конкурсного управляющего, а также саморегулируемой организации арбитражных управляющих, членом или руководителем которой является конкурсный управляющий.

К заявке должны прилагаться копии следующих документов: выписка из ЕГРЮЛ с датой выдачи не позднее 5 дней до подачи заявки (для юридических лиц), выписку из ЕГРИП с датой выдачи не позднее 5 дней до подачи заявки (для индивидуального предпринимателя); документы, удостоверяющие личность (для физических лиц), надлежащим образом заверенный перевод на русский язык документов о государственной регистрации юридического лица или государственной регистрации физического лица в качестве индивидуального предпринимателя в соответствии с законодательством соответствующего государства (для иностранного лица); копии документов, подтверждающих полномочия руководителя (для юридических лиц); платежный документ, подтверждающий внесение задатка; копия решения об одобрении или о совершении крупной сделки, если требование о необходимости наличия такого решения для совершения крупной сделки установлено законодательством Российской Федерации и (или) учредительными документами юридического лица и если для участника открытых торгов приобретение имущества (предприятия) или внесения денежных средств в качестве задатка являются крупной сделкой. Документы, прилагаемые к заявке, представляются в форме электронных документов, подписанных электронной цифровой подписью заявителя.

Срок внесения задатка – с момента начала приема заявок и не позднее 5 дней до даты проведения торгов. Задаток вносится в размере 2% от начальной цены продажи лотов наличным способом в кассу оргаизатора торгов или безналичным способом на расчетный счет организатора торгов: р/сч 40702810220110000552 в Филиал ОАО «БИНБАНК» в Новосибирске, г. Новосибирск, БИК 045004842, к/с 30101810550040000842. Получатель платежа - ООО «БизнесКонсалт» (ИНН 5507224399, КПП 550701001). Шаг конкурса – 5% от начальной цены продажи лотов. При проведении конкурса победителем признается лицо, предложившее наиболее высокую цену за лот. Подведение итогов конкурса состоится 09.04.2015 г. в 10.00 часов на сайте в сети Интернет по адресу: www.fabrikant.ru. Договор купли-продажи заключается между продавцом и победителем конкурса в течение 5 дней после получения победителем торгов предложения конкурсного управляющего заключить договор купли-продажи с приложением проекта данного договора в соответствии с представленным победителем торгов предложением о цене имущества. Указанное предложение направляется победителю торгов в течение 5 дней с даты подписания протокола о результатах торгов. Оплата приобретенного имущества производится в течение 30 дней со дня подписания договора купли-продажи имущества путем перечисления денежных средств на счет ЗАО «Алмазинвест» (ИНН 5504124597 КПП 550701001), Расч/счет 40702810101200010403 в Омском филиале ОАО «Плюс Банк», г. Омск, Корр/счет 30101810152090000884, БИК 045209884. Ознакомиться с лотом (имуществом), необходимыми документами и оценкой можно по адресу: г. Омск, ул. Броз Тито, 2, конференц-зал, конт. тел.: +79045889866, в рабочие дни с 15.00 до 17.00 (предварительная договоренность о встрече обязательна).

Организатор торгов - ООО «БизнесКонсалт» (г. Омск, ул. Ватутина, 22А, 99, ИНН 5507224399, ОГРН 1115543015158, телефон: +79045889866, e-mail: rrend@mail.ru), сообщает о проведении электронных торгов в форме открытого аукциона с открытой формой подачи предложений о цене приобретения лотов (имущества). Торги состоятся 09.04.2015 г. в 9.00 часов (везде по тексту объявления время московское) на электронной площадке ООО «Фабрикант.ру» в сети Интернет по адресу: www.fabrikant.ru. Продаже подлежит имущество ЗАО «Алмазинвест» (ИНН 5504124597, ОГРН 1075504002925, 644011, г. Омск, ул. 3-я Енисейская, д. 32, корп. 3). Решением Арбитражного суда Омской области от 05.12.2013 года по делу № А46-1275/2013 ЗАО «Алмазинвест» признано несостоятельным (бакнротом) в отношении него открыто конкурсное производство, конкурсным управляющим назначен Симоненко Александр Анатольевич (644031, г. Омск, ул. Омская, д. 156, кв.45, simsim4@rambler.ru, СНИЛС 140-406-870-26, ИНН 550407188577), САМРО «Ассоциация антикризисных Управляющих» (адрес: 443072, г. Самара, Московское шоссе, 18км, ИНН 6315944042, ОГРН 1026300003751).

Лот №1: Нежилое помещение: назначение нежилое, площадь 21 кв.м., этаж 1, литер Б, адрес: г. Омск, ул. 3-я Енисейская, дом 32/2, помещение 1 П, кадастровый номер 55:36:110210:783. Начальная цена продажи – 850 000 руб.

Лот № 2: Земельный участок. Категория земель: земли населенных пунктов – объекты дошкольного образования. Площадью 859 кв.м. Местоположение: установлено относительно ориентира, расположенного в границах участка. Ориентир жилой дом. Почтовый адрес ориентира: Омская область, г. Омск, КАО, ул. 4-я Островская, д. 16. Кадастровый номер 55:36:110201:106. Начальная цена продажи – 1 477 800 руб.

Лот № 3: Земельный участок. Категория земель: земли населенных пунктов – объекты дошкольного образования. Площадью 1000 кв.м. Местоположение: установлено относительно ориентира, расположенного в границах участка. Ориентир жилой дом. Почтовый адрес ориентира: Омская область, г. Омск, КАО, ул. 4-я Островская, д. 20. Кадастровый номер 55:36:110201:108. Начальная цена продажи - 1 720 150 руб.

Лот № 4: Земельный участок. Категория земель: земли населенных пунктов – объекты дошкольного образования. Площадью 878 кв.м. Местоположение: установлено относительно ориентира, расположенного в границах участка. Ориентир жилой дом. Почтовый адрес ориентира: Омская область, г. Омск, КАО, ул. 4-я Островская, д. 14. Кадастровый номер 55:36:110201:105. Начальная цена продажи - 1 510 450 руб.

Лот № 5: Земельный участок. Категория земель: земли населенных пунктов – объекты дошкольного образования. Площадью 1030 кв.м. Местоположение: установлено относительно ориентира, расположенного в границах участка. Ориентир жилой дом. Почтовый адрес ориентира: Омская область, г. Омск, КАО, ул. 4-я Островская, д. 12. Кадастровый номер 55:36:110201:104. Начальная цена продажи - 1 771 700 руб.

Лот № 6: Земельный участок. Категория земель: земли населенных пунктов – объекты дошкольного образования. Площадью 1667 кв.м. Местоположение: установлено относительно ориентира, расположенного в границах участка. Ориентир жилой дом. Почтовый адрес ориентира: Омская область, г. Омск, КАО, ул. 4-я Островская, д. 10. Кадастровый номер 55:36:110201:103. Начальная цена продажи – 2 866 150 руб.

Лот № 7: Земельный участок. Категория земель: земли населенных пунктов – под ИЖС. Площадью 600 кв.м. Местоположение: установлено относительно ориентира, расположенного в границах участка. Ориентир жилой дом. Почтовый адрес ориентира: Омская область, г. Омск, КАО, ул. 4-я Островская, д. 30. Кадастровый номер 55:36:110201:113. Начальная цена продажи – 883 300 рублей.

Лот №8: Земельный участок. Категория земель: земли населенных пунктов – ИЖС. Площадью 1099 кв.м. Местоположение: установлено относительно ориентира, расположенного в границах участка. Ориентир жилой дом. Почтовый адрес ориентира: Омская область, г. Омск, КАО, ул. 4-я Островская, д. 32. Кадастровый номер 55:36:110201:114. Начальная цена продажи – 1 617 000 руб.

Лот № 9: Земельный участок. Категория земель: земли населенных пунктов – ИЖС. Площадью 1222 кв.м. Местоположение: установлено относительно ориентира, расположенного в границах участка. Ориентир жилой дом. Почтовый адрес ориентира: Омская область, г. Омск, КАО, ул. 4-я Островская, д. 43. Кадастровый номер 55:36:110213:135. Начальная цена продажи – 1 797 800 руб.

Лот № 10: Котел ЭПО-144 Warmos – 1 шт. Начальная цена продажи – 345 176,33 руб.

Лот № 11: Дебиторская задолженность к ЗАО «Авэлс» (ИНН 6658025196) в размере 10566863 рублей, из которых 10466863 рублей – неустойка, 100000 рублей – судебные расходы, размер установлен и подтвержден Определением Арбитражного суда г. Москвы от 09.03.2010 по делу №А40-61472/2009. Начальная цена продажи – 335 100 руб;

Лот № 12: Дебиторская задолженность к ЗАО «Авэлс» (ИНН 6658025196) в размере 5085973,91 рублей, являющейся неустойкой, размер установлен и подтвержден Определением Арбитражного суда г. Москвы от 11.05.2010 по делу №А40-61472/2009. Начальная цена продажи – 161 400 руб;

Лот № 13: Дебиторская задолженность к ЗАО «Авэлс» (ИНН 6658025196) в размере 4296350,76 рублей, из которых 4236249,89 рублей – основной долг, 60100 рублей – неустойка, размер установлен и подтвержден Определением Арбитражного суда г. Москвы от 09.03.2010 по делу №А40-61472/2009. Начальная цена продажи – 136 375 руб;

Лот № 14: Дебиторская задолженность к ЗАО «Авэлс» (ИНН 6658025196) в размере 6907282,46 рублей, из которых 6776652,69 рублей – основной долг, 130629,77 рублей – судебные расходы размер установлен и подтвержден Определением Арбитражного суда г. Москвы от 23.03.2011 по делу №А40-61472/2009. Начальная цена продажи – 215 105 руб.

Форма подачи предложений о цене - открытая. Прием заявок на участие в торгах осуществляется по адресу: www.fabrikant.ru. с 00-00 часов 02.03.2015 г. до 06.00 часов 07.04.2015 г. посредством системы электронного документооборота в режиме ежедневной круглосуточной работы, за исключением времени проведения профилактических работ. Заявка оформляется в форме электронного документа в произвольной форме на русском языке и должна содержать: обязательство участника открытых торгов соблюдать требования, указанные в сообщении о проведении открытых торгов; наименование заявителя, организационно-правовую форму, место нахождения, почтовый адрес (для юридических лиц); ФИО заявителя, паспортные данные, сведения о месте жительства (для физических лиц), идентификационный номер налогоплательщика; контактный телефон, адрес электронной почты; сведения о наличии или об отсутствии заинтересованности заявителя по отношению к должнику, кредиторам, конкурсному управляющему и о характере этой заинтересованности, сведения об участии в капитале заявителя конкурсного управляющего, а также саморегулируемой организации арбитражных управляющих, членом или руководителем которой является конкурсный управляющий.

К заявке должны прилагаться копии следующих документов: выписка из ЕГРЮЛ с датой выдачи не позднее 5 дней до подачи заявки (для юридических лиц), выписку из ЕГРИП с датой выдачи не позднее 5 дней до подачи заявки (для индивидуального предпринимателя); документы, удостоверяющие личность (для физических лиц), надлежащим образом заверенный перевод на русский язык документов о государственной регистрации юридического лица или государственной регистрации физического лица в качестве индивидуального предпринимателя в соответствии с законодательством соответствующего государства (для иностранного лица); копии документов, подтверждающих полномочия руководителя (для юридических лиц); платежный документ, подтверждающий внесение задатка; копия решения об одобрении или о совершении крупной сделки, если требование о необходимости наличия такого решения для совершения крупной сделки установлено законодательством Российской Федерации и (или) учредительными документами юридического лица и если для участника открытых торгов приобретение имущества (предприятия) или внесения денежных средств в качестве задатка являются крупной сделкой. Документы, прилагаемые к заявке, представляются в форме электронных документов, подписанных электронной цифровой подписью заявителя.

Срок внесения задатка – с момента начала приема заявок и не позднее 5 дней до даты проведения торгов. Задаток вносится в размере 2% от начальной цены продажи лотов наличным способом в кассу оргаизатора торгов или безналичным способом на расчетный счет организатора торгов: р/сч 40702810220110000552 в Филиал ОАО «БИНБАНК» в Новосибирске, г. Новосибирск, БИК 045004842, к/с 30101810550040000842. Получатель платежа - ООО «БизнесКонсалт» (ИНН 5507224399, КПП 550701001). Шаг аукциона – 5% от начальной цены продажи лотов. При проведении аукциона победителем признается лицо, предложившее наиболее высокую цену за лот. Подведение итогов аукциона состоится 09.04.2015 г. в 10.00 часов на сайте в сети Интернет по адресу: www.fabrikant.ru. Договор купли-продажи заключается между продавцом и победителем аукциона в течение 5 дней после получения победителем торгов предложения конкурсного управляющего заключить договор купли-продажи с приложением проекта данного договора в соответствии с представленным победителем торгов предложением о цене имущества. Указанное предложение направляется победителю торгов в течение 5 дней с даты подписания протокола о результатах торгов. Оплата приобретенного имущества производится в течение 30 дней со дня подписания договора купли-продажи имущества путем перечисления денежных средств на счет ЗАО «Алмазинвест» (ИНН 5504124597 КПП 550701001), Расч/счет 40702810101200010403 в Омском филиале ОАО «Плюс Банк», г. Омск, Корр/счет 30101810152090000884, БИК 045209884. Ознакомиться с лотом (имуществом), необходимыми документами и оценкой можно по адресу: г. Омск, ул. Броз Тито, 2, конференц-зал, конт. тел.: +79045889866, в рабочие дни с 15.00 до 17.00 (предварительная договоренность о встрече обязательна).

Организатор торгов – конкурсный управляющий ОАО «Мостовое ремонтно-строительное управление» (ИНН 5507089076, ОГРН 1075507010776, 644036, г. Омск, ул. 1-я Казахстанская, д. 9) Атрощенко Владимир Васильевич (ИНН 550201396365, СНИЛС 06185897201, почт. адрес: г. Омск, ул. Волочаевская, 19д, эл. почта: arbitr.avv@mail.ru, телефон: (3812)236712, член НП СРО «Гарантия» ИНН 7727278019, ОГРН 1087799004193, 603024, г. Н.Новгород, ул. Дунаева, д.9), действующий на основании Определения Арбитражного суда Омской области от 14.08.2014 г. (резолютивная часть) по делу №А46-229/2013, сообщает: торги в форме аукциона по продаже недвижимого имущества должника в составе лотов №№1-11 и 14 и по продаже движимого имущества должника в составе лотов №№1-5,7-11,13-34 признаны 16.02.2015 г. несостоявшимися в связи с отсутствием заявок на участие в торгах или допущен только один участник.

Победителем торгов 16.02.2015 г. по продаже имущества ОАО «МРСУ» признаны:

по лоту №12 (Железнодорожный подъездной путь, земельный участок) ООО «Сибирская строительно-сырьевая компания» (ОГРН 1095543016282, ИНН 5507211583, юр. адрес: 630054, г. Новосибирск, ул. Титова, д. 31), цена предложения 7756500 руб., 18.02.2015 г. подписан договор купли-продажи №1;

по лоту №13 (Весовая) ООО «Торговый дом «Рост» (ОГРН 1075543006582, ИНН 5506200878, юр. адрес: 644046, г. Омск, ул. Братская, д. 19, кв.24), цена предложения 804000 руб., 18.02.2015 г. подписан договор купли-продажи №2;

по лоту №6 (Автомобиль КАМАЗ-55111, гос. № М849КА, 2004 г.в.) Курбанов Ибрагим Махмудович (г. Омск, ул. Прииртышская, 7), цена предложения 398000 руб., 18.02.2015 г. подписан договор купли-продажи №17;

по лоту №12 (Автокран КАМАЗ 53213 КС45719-1 КРАН 360, гос. № В 927СМ, 1997 г.в.) Курбанов Ибрагим Махмудович (г. Омск, ул. Прииртышская, 7), цена предложения 1028700 руб., 18.02.2015 г. подписан договор купли-продажи №18.

В соответствии с п.17 ст.110 Закона о банкротстве договор купли-продажи имущества заключен с единственным участником торгов в составе следующих лотов: №3 (Автомобиль ГАЗ 3102, гос. № К875НО, 2003 г.в.) с Лен Сергеем Валерьевичем (г. Омск, ул. Октябрьская, д. 98, кв.50), цена предложения 41000 руб., 18.02.2015 г. подписан договор купли-продажи №16; лота №11 (Вагон-дом на шасси (прицеп (шасси) тракторный 2ПР2140003, гос. № 3369 ОТ, 2005 г.в.) с Матяш Сергеем Ивановичем (г. Омск, ул. Декабристов, 106,104), цена предложения 45000 руб., 18.02.2015 г. подписан договор купли-продажи №15; лота №21 (Экскаватор ЭО-5126, гос. № 9207 ОВ, 2003 г.в.) с ООО «ПКФ «Агростройпромсервис» (ИНН 5502047354, г. Омск, ул. Заводская, 4), цена предложения 201000 руб., 18.02.2015 г. подписан договор купли-продажи №14; лота №34 (Электростанция АД-30) с Жойдик Александром Владимировичем (644991, Омская обл., Кормиловский р-н, с. Сыропятское, ул. Гагарина, д.15, кв.1), действующего по

агентскому договору, цена предложения 43000 руб., 18.02.2015 г. подписан договор купли-продажи №13.

Заинтересованность участников торгов по отношению к должнику, кредиторам, СРО, арбитражному управляющему отсутствует. Арбитражный управляющий, СРО, не являются участником в капитале победителей.

Настоящим организатор торгов сообщает о проведении повторных открытых торгов по продаже недвижимого имущества должника со снижением начальной цены продажи на 10 (десять) процентов в электронной форме на ЭТП «ПРОФИТ» (сайт http://www.etp-profit.ru в сети «Интернет»), в составе следующих лотов:

1. Гараж - одноэтажное здание с одноэтажной пристройкой, общей площадью 568.60, литера К, К1, расположенное по адресу: г. Омск, ул. 1-я Казахстанская, д. 9. Право аренды части земельного участка 55:36:190102:4 в пределах функционального использования указанного объекта недвижимости в пределах действия срока аренды. Начальная стоимость лота 3354300,00 руб.

2. Гараж - одноэтажное здание, общей площадью 256.90 кв.м., литера С, расположенное по адресу: г. Омск, ул. 1-я Казахстанская, д. 9. Право аренды части земельного участка 55:36:190102:4 в пределах функционального использования указанного объекта недвижимости в пределах действия срока аренды. Начальная стоимость лота 1576800,00 руб.

3. Компрессорная - одноэтажное здание с подвалом, общей площадью 102,70 кв.м., литера И, расположенное по адресу: г. Омск, ул. 1-я Казахстанская, д. 9. Право аренды части земельного участка 55:36:190102:4 в пределах функционального использования указанного объекта недвижимости в пределах действия срока аренды. Начальная стоимость лота 829800,00 руб.

4. Котельная - двухэтажное здание с одноэтажной пристройкой, общей площадью 987,20 кв. м., литера БА, БА1, расположенное по адресу: г. Омск, ул. 1-я Казахстанская, д. 9. Право аренды части земельного участка 55:36:190102:4 в пределах функционального использования указанного объекта недвижимости в пределах действия срока аренды. Начальная стоимость лота 3836700,00 руб.

5. Столярный цех - одноэтажное здание с одноэтажной пристройкой, общей площадью 1 054,10 кв. м., литера У, У1, расположенное по адресу: г. Омск, ул. 1-я Казахстанская, д. 9. Право аренды части земельного участка 55:36:190102:4 в пределах функционального использования указанного объекта недвижимости в пределах действия срока аренды. Начальная стоимость лота 7740900,00 руб.

6. Склад - одноэтажное здание с двумя одноэтажными пристройками, общей площадью 421,30 кв.м., литера Р, Р1, Р2, расположенный по адресу: г. Омск, ул. 1-я Казахстанская, д. 9. Право аренды части земельного участка 55:36:190102:4 в пределах функционального использования указанного объекта недвижимости в пределах действия срока аренды. Начальная стоимость лота 3176100,00 руб.

7. Проходная - двухэтажное здание, общей площадью 60.00 кв.м., литера Т, расположенное по адресу: г. Омск, ул. 1-я Казахстанская, д. 9. Право аренды части земельного участка 55:36:190102:4 в пределах функционального использования указанного объекта недвижимости в пределах действия срока аренды. Начальная стоимость лота 496800,00 руб.

8. Складские помещения - одноэтажное здание, общей площадью 65.10 кв. м., литера Л, расположенное по адресу: г. Омск, ул. 1-я Казахстанская, д. 9. Право аренды части земельного участка 55:36:190102:4 в пределах функционального использования указанного объекта недвижимости в пределах действия срока аренды. Начальная стоимость лота 510300,00 руб.

9. Цех ЖЗБИ, гараж - двухэтажное здание с шестиэтажной, двумя одноэтажными пристройками и галерея, общей площадью 2771,10 кв.м., литера АБ, АБ1, АБ2, АБ3, АБ4, расположенное по адресу: г. Омск, ул. 1-я Казахстанская, д. 9. Право аренды части земельного участка 55:36:190102:4 в пределах функционального использования указанного объекта недвижимости в пределах действия срока аренды. Начальная стоимость лота 20781900,00 руб.

10. Цех по обслуживанию кранов - двухэтажное здание с двумя одноэтажными пристройками, общей площадью 1 320,10 кв.м., литера Н, Н1, Н2, расположенное по адресу: г. Омск, ул. 1-я Казахстанская, д. 9. Право аренды части земельного участка 55:36:190102:4 в пределах функционального использования указанного объекта недвижимости в пределах действия срока аренды. Начальная стоимость лота 9348300,00 руб.

11. Спорткомплекс - нежилые помещения номер на поэтажном плане 2П (1-го этажа: 5-17; антресольного этажа: 18-34), общей площадью 795.80 кв.м., находящиеся в одноэтажном здании, литера Д, расположенном по адресу: г. Омск, ул. 1-я Казахстанская, д. 11. Земельный участок, площадью 784 кв. м., с кадастровым номером 55:36:19 01 02:141, предоставлен для общественно-деловых целей, расположен на землях поселений по адресу: Установлено относительно здания спорткомплекса, имеющего почтовый адрес: г. Омск, Кировский административный округ, ул. 1-я Казахстанская, д. 11. Начальная стоимость лота 5543100,00 руб.

12. Склад ГСМ, одноэтажное здание общей площадью 66,3 кв.м., расположенное по адресу: г. Омск, ул. 1-я Казахстанская, д. 9. Начальная стоимость лота 383400,00 руб.

Настоящим организатор торгов сообщает о проведении повторных открытых торгов по продаже движимого имущества должника со снижением начальной цены продажи на 10 (десять) процентов в электронной форме на ЭТП «ПРОФИТ» (сайт http://www.etp-profit.ru в сети «Интернет»), в составе следующих лотов: 1). Автобус ПАЗ 3205, гос № Е779ТТ, 1997 г.в. Начальная цена 70200,00 руб. 2). Автобус ПАЗ 32053, гос № Н321ТН, 2008 г.в. Начальная цена 202500,00 руб. 3). Автомобиль ГАЗ 3302, гос. № М415МЕ, 2005 г.в. Начальная цена 158400,00 руб. 4). Автомобиль ЗИЛ 433362 ДВС дизель пескоброс, гос. № А829 ТУ, 1996 г.в. Начальная цена 368100,00 руб. 5). Автомобиль ПАРМ-МТО-АТ Фургон ЗИЛ131, гос. № Е961УЕ, 1985 г.в. Начальная цена 275400,00 руб. 6). Автомобиль УАЗ 39099, гос. № Е975ТС, 2002 г.в. Начальная цена 102600,00 руб. 7). Автомобиль, бетономеситель КАМАЗ 5511, гос. № В364СА, 1991 г.в. Начальная цена 228600,00 руб. 8). Прицеп ЧМЗАП 99865, гос. № АВ3400, 1996 г.в. Начальная цена 237600,00 руб. 9). Автокран КРАЗ250 КС557, гос. № А210 ВХ, 1992 г.в. Начальная цена 1498500,00 руб. 10). Кран козловой, Начальная цена 409500,00 руб. 11). Автогрейдер ДЗ-180 № 0709 ОЕ, 1996 г.в. Начальная цена 209700,00 руб. 12). Бульдозер УРБ 170.01, гос. № 1067 ОТ, 2004 г.в. Начальная цена 292500,00 руб. 13). Погрузчик колесный фронтальный ПК-60.01Я, гос. № 1066 ОТ, 2003 г.в. Начальная цена 769500,00 руб. 14). Снегопогрузчик КО-206 АН, гос. № 7509 ОТ, 2005 г.в. Начальная цена 318600,00 руб. 15). Трактор ЗТМ-62Л, гос. №1382 ОМ, 1998 г.в. Начальная цена 186300,00 руб. 16). Экскаватор ЭО-4321А, гос. № 0722 ОЕ, 1993 г.в. Начальная цена 301500,00 руб. 17). Автономный аппарат в/д HD 1040 B-CCE с грязевой фрезой. Начальная цена 23400,00 руб. 18). Автономный аппарат в/д HD 1050 B-HONDA с грязевой фрезой. Начальная цена 26100,00 руб. 19). Компрессор воздушный ВПЗ-20/9. Начальная цена 18000,00 руб. 20). Компрессор ПКСД 5,25л. Начальная цена 143100,00 руб. 21). Компрессор ПКСД 5,25л. Начальная цена 143100,00 руб. 22). Трактор Т-130, гос. №0723ОЕ, 1991 г.в., копер сваебойный СП-46 (лот объединен). Начальная цена 2214900,00 руб. 23). Молот сваебойный МСДТ1-1800-01 (СП76А). Начальная цена 133200,00 руб. 24). Оборудование дорожное для самосвала ЭД 242К. Начальная цена 48600,00 руб. 25). Пневмонасос ТА-14Б. Начальная цена 27000,00 руб. 26). Прицеп одноосный с агрегатом сварочным АДД-4004МП, гос. № 6277 ОМ, 2003 г.в. Начальная цена 39600,00 руб. 27). Прицеп одноосный с агрегатом сварочным АДД-4004МП, гос. № 6278 ОМ, 2003 г.в. Начальная цена 39600,00 руб. 28). Шнекороторный снегоочиститель СШР 2.6. Начальная цена 63900,00 руб.

Также организатор торгов сообщает о продаже имущества должника (транспортных средств, оборудования и ТМЦ) посредством заключения прямых договоров купли-продажи (перечень имущества опубликован в ЕФРСБ на сайте http://bankrot.fedresurs.ru).

Операции по реализации имущества должника, признанного несостоятельным (банкротом), НДС не облагаются. С имуществом должника можно ознакомиться по адресу: г. Омск, ул. 1-я Казахстанская, д.9, д.11.

Аукцион проводится в форме торгов, открытых по составу участников и по форме подачи предложения по цене. Ознакомление с документами осуществляется в рабочие дни с 03.03.2015 г. по 07.04.2015 г. включительно с 10:00 ч. до 12:00 ч. по местному времени по адресу: г. Омск, ул. Волочаевская, 19д, тел.: (3812) 23-67-12.

Заявки на участие в торгах и предложения о цене имущества должника предоставляются оператору электронной площадки в электронной форме, подписанные ЭЦП заявителя, с 03.03.2015 г. с 09:00 ч. до 07.04.2015 г. до 18:00 ч. по московскому времени включительно.

К заявке на участие в торгах должны прилагаться следующие документы: действительная на день представления заявки на участия в торгах выписка из ЕГРЮЛ или заверенная нотариусом копия такой выписки (для юр.лица); действительная на день представления заявки на участие в торгах выписка из ЕГРИП или заверенная нотариусом копия такой выписки (для ИП); копии документов, удостоверяющих личность (для физ. лица); надлежащим образом заверенный перевод на русский язык документов о гос. регистрации юр. лица или гос. регистрации физ. лица в качестве ИП (для иностранного лица), копия решения об одобрении или о совершении крупной сделки, если это установлено законодательством РФ и (или) учредительными документами юр. лица и если для участника открытых торгов приобретение имущества или внесение денежных средств в качестве задатка являются крупной сделкой; документ, подтверждающий полномочия лица на осуществление действий от имени заявителя. Документы, прилагаемые к заявке, представляются в форме электронных документов, подписанных ЭЦП заявителя.

Задаток в размере 10% вносится в срок до 07.04.2015 г. включительно на расчетный счет организатора торгов: ИП Атрощенко Владимир Васильевич, ИНН 550201396365, р/с 40802810400500010445 в Омский филиал ОАО «Плюс Банк» г. Омска, БИК 045209884, корр/счет 30101810152090000884 (Возможно изменение реквизитов расчетного счета организатора торгов. Заявителям уточнять реквизиты по телефону: (3812) 236712). Заявитель представляет оператору ЭТП в электронной форме подписанный ЭЦП заявителя договор о задатке. Перечисление задатка заявителем без представления подписанного договора о задатке считается акцептом размещенного на электронной площадке договора о задатке.

Шаг аукциона 5% от цены лота. Проведение торгов (начало подачи предложений о цене имущества) состоится 10.04.2015 г. в 09:00 ч. (московское время), подведение результатов торгов состоится 10.04.2015 г. в 12:00 ч. (московское время) на ЭТП «ПРОФИТ», размещенной на сайте http://www.etp-profit.ru в сети Интернет. Победителем торгов признается лицо, предложившее наиболее высокую цену за имущество.

В течение 5 дней с даты подписания протокола о результатах проведения торгов конкурсный управляющий направляет победителю торгов предложение заключить договор купли-продажи имущества должника с приложением проекта данного договора в соответствии с представленным победителем торгов предложением о цене имущества должника. В случае отказа или уклонения победителя торгов от подписания данного договора в течение 5 дней с даты получения указанного предложения внесенный задаток ему не возвращается и конкурсный управляющий вправе предложить заключить договор купли-продажи имущества должника участнику торгов, которым предложена наиболее высокая цена имущества по сравнению с ценой имущества, предложенной другими участниками торгов, за исключением победителя торгов.

Оплата в соответствии с договором купли-продажи имущества должна быть осуществлена покупателем в течение тридцати дней со дня подписания этого договора путем внесения денежных средств на расчетный счет должника №40602810916210003509 в ФКБ «ЮНИАСТРУМ БАНК» в Новосибирске г. Новосибирск БИК 045004733 корр. счет № 30101810850040000733. При заключении договора с лицом, выигравшим торги, сумма внесенного им задатка засчитывается в счет исполнения обязательств по заключенному договору.

Открытое акционерное общество «Сибирский капитал»

(место нахождения: г. Омск, проспект К. Маркса, 20, оф. 401)

информирует акционеров о проведении 25.03.2015 г. в 14.00 часов годового общего собрания акционеров, которое состоится по адресу: г. Омск, ул. Орджоникидзе, 282 (ОАО «Автотранспортное предприятие № 1 «Омскагропромстройтранс»).

Регистрация участников собрания проводится 25.03.2015 г. с 13.00 часов по адресу: г. Омск, ул. Орджоникидзе, 282.

Список акционеров, имеющих право на участие в общем собрании акционеров, составлен по состоянию реестра на 12.03.2015 г.

Повестка дня годового общего собрания акционеров ОАО «Сибирский капитал»:

1. Утверждение Устава открытого акционерного общества «Сибирский капитал» (ред. № 9).
2. Утверждение годового отчета Общества за 2014 г.
3. Утверждение годовой бухгалтерской отчетности за 2014 г., распределение прибыли по результатам 2014 г.
4. О выплате дивидендов по акциям Общества за 2014 г.
5. Избрание членов Совета директоров Общества.
6. Избрание членов Ревизионной комиссии Общества.
7. О досрочном прекращении полномочий генерального директора Общества. Избрание генерального директора Общества.
8. Утверждение аудитора общества.

С материалами, подлежащими представлению на годовом общем собрании, акционеры могут ознакомиться, начиная с 05.03.2015 г., в ОАО «Сибирский капитал» по адресу: г. Омск, проспект К. Маркса, 20, оф. 401 (по рабочим дням с 9 до 18 часов, в пятницу – до 17 часов).

В соответствии со ст. 60 ФЗ «Об акционерных обществах» бюллетени для голосования на годовом собрании акционеров вручаются с 05.03.2015 г. в ОАО «Сибирский капитал» по адресу: г. Омск, проспект К. Маркса, 20, оф. 401 (при себе иметь документ, удостоверяющий личность).

Совет директоров ОАО «Сибирский капитал»

ИЗВЕЩЕНИЕ
о передаче в аренду земельного участка, находящегося в собственности Омской области

Министерство имущественных отношений Омской области, руководствуясь Законом Омской области «О регулировании земельных отношений в Омской области», постановлением Правительства Омской области от 7 июня 2007 года № 75-п «О предоставлении земельных участков, находящихся в собственности Омской области» извещает о предлагаемом для передачи в аренду земельном участке с кадастровым номером 55:32:100180:5, для целей, не связанных со строительством, для производственных нужд, с видом разрешенного использования: «земли гаражей и автостоянок, автостоянка», площадью 3018 кв.м., местоположение которого установлено относительно автостоянки, расположенной в пределах участка, по адресу: Омская область, Шербакульский р-н, р.п. Шербакуль.

Заявления о приобретении права аренды на земельный участок для использования в указанных целях принимаются в течение месяца с момента публикации по адресу: 644043, г. Омск, ул. Орджоникидзе, д. 5, каб. 407, в рабочие дни с 10-00 ч. до 12-00 ч. и с 14-00 ч. до 16-00 ч, тел: 24-82-39.

ОБЪЯВЛЕНИЕ

о наличии предлагаемого для передачи в аренду находящихся в государственной собственности земельных участков из земель сельскохозяйственного назначения.

Комитет по экономике и имущественным отношениям администрации Тюкалинского муниципального района Омской области, действующий от имени Тюкалинского муниципального района Омской области, руководствуясь Федеральным законом «Об обороте земель сельскохозяйственного назначения», Законом Омской области «О регулировании земельных отношений в Омской области», извещает о наличии предлагаемого для предоставления в аренду земельного участка для сельскохозяйственного использования, из земель сельскохозяйственного назначения в кадастровом квартале 55:29:081404, площадью 120000 кв. м. Местоположение участка: Омская область, Тюкалинский район, с. Малиновка, южнее Федеральной автомобильной дороги I Р402 Тюмень-Ялуторовск-Ишим-Омск.

По вопросам приобретения прав аренды на указанный земельный участок необходимо обращаться по адресу: 646330, Омская область, г. Тюкалинск, ул. Ленина, д. 28, Комитет по экономике и имущественным отношениям Администрации Тюкалинского муниципального района, кабинет № 2, телефон (38176) 2-11-15, с. 9.00 до 17.00 часов.

Заявки принимаются в месячный срок с момента опубликования объявления.

ОТДЕЛ РЕКЛАМЫ ГАЗЕТЫ «ОМСКИЙ ВЕСТНИК»

53-10-77

ОБЪЯВЛЕНИЕ

о наличии предлагаемого для передачи в аренду находящихся в государственной собственности земельных участков из земель сельскохозяйственного назначения.

Комитет по экономике и имущественным отношениям администрации Тюкалинского муниципального района Омской области, действующий от имени Тюкалинского муниципального района Омской области, руководствуясь Федеральным законом «Об обороте земель сельскохозяйственного назначения», Законом Омской области «О регулировании земельных отношений в Омской области», извещает о наличии предлагаемого для предоставления в аренду земельного участка для сельскохозяйственного использования, из земель сельскохозяйственного назначения в кадастровом квартале 55:29:081403, площадью 4000 кв. м. Местоположение участка: Омская область, Тюкалинский район, южнее с. Малиновка, вдоль Федеральной автомобильной дороги I Р402 Тюмень-Ялуторовск-Ишим-Омск.

По вопросам приобретения прав аренды на указанный земельный участок необходимо обращаться по адресу: 646330, Омская область, г. Тюкалинск, ул. Ленина, д. 28, Комитет по экономике и имущественным отношениям Администрации Тюкалинского муниципального района, кабинет № 2, телефон (38176) 2-11-15, с. 9.00 до 17.00 часов.

Заявки принимаются в месячный срок с момента опубликования объявления.

Информационное сообщение

Комитет по управлению муниципальным имуществом администрации Калачинского муниципального района в соответствии со статьей ст.9,10 ФЗ от 24.07.2002г. № 101-ФЗ «Об обороте земель с/х назначения», ЗК РФ, информирует о предстоящем представлении в аренду земельного участка, из земель сельскохозяйственного назначения, для растениеводства, с кадастровым номером 55:07:081403:68, общей площадью 500000 кв.м., местоположение: Омская область, Калачинский район, урочище Кабанье Болото, примерно в 0,5 км. по направлению на восток от ориентира.

Прием заявок осуществляется в течение месяца со дня выхода информационного сообщения в рабочее время по адресу: г. Калачинск, ул. Советская, 18, кабинет 48, т. 2-27-44.

Администрация Кормиловского муниципального района информирует о возможности предоставления в аренду земельного участка, находящегося в государственной собственности из состава земель сельскохозяйственного назначения, для ведения садоводства, ориентировочной площадью 800 кв.м., расположенного по адресу: Омская область, Кормиловский район, Сыропятское сельское поселение, СНТ «Зеленая роща», участок № 688.

Заявления о предоставлении в аренду земельного участка принимаются в течение месяца со дня опубликования данного объявления по адресу: Омская обл., р.п. Кормиловка, ул. Ленина, 20, тел. 2-13-49.

Сообщение

Руководствуясь ст. 10 Федерального закона от 24.07.2002 г. № 101-ФЗ «Об обороте земель сельскохозяйственного назначения» и законом Омской области от 08.02.2006 г. № 731-ОЗ «О регулировании земельных отношений в Омской области» Администрация Любинского муниципального района Омской области принимает заявления на аренду земельных участков из земель сельскохозяйственного назначения:

- земельный участок общей площадью 41089 кв.м, местоположение: установлено относительно ориентира, расположенного за пределами участка. Ориентир здание зерносклада. Участок находится примерно в 120 м от ориентира по направлению на запад. Почтовый адрес ориентира: Омская область, Любинский район, д. Тарлык, ул. Первая, д. 1-а, разрешенное использование: для сельскохозяйственного производства, сроком на 49 лет;
- земельный участок общей площадью 8325 кв.м, местоположение: Омская область, Любинский район, примерно в 50 метрах от восточной границы д. Китайлы, разрешенное использование: для размещения внутрихозяйственных дорог и коммуникаций, сроком на 49 лет;
- земельный участок общей площадью 1620 кв.м, местоположение: Омская область, Любинский район, 100 м севернее ул. Новая, д. 1 с. Алексеевка, разрешенное использование: для размещения объектов сельскохозяйственного производства, сроком на 49 лет;
- земельный участок общей площадью 1670000 кв.м, местоположение: Омская область, Любинский район, в границах СПК Тавричанский, разрешенное использование: для сельскохозяйственного производства, сроком на 49 лет;
- земельный участок общей площадью 1500000 кв.м, местоположение: Омская область, Любинский район, в границах Любино-Малоросского сельского поселения, вблизи д. Политотдел, разрешенное использование: для сельскохозяйственного использования, сроком на 5 лет;
- земельный участок общей площадью 100670 кв.м, местоположение: Омская область, Любинский район, в 830 м. восточнее здания школы по ул. Зеленая, д. 7 с. Протопоповка, разрешенное использование: для сельскохозяйственных целей для подсобного хозяйства, сроком на 10 лет;
- земельный участок общей площадью 999179 кв.м, местоположение: Омская область, Любинский район, в 660 м. южнее здания школы по ул. Школьная, д. 3 п. Центрально-Любинский, разрешенное использование: ведение сельскохозяйственного производства, сроком на 10 лет;
- земельный участок общей площадью 142449 кв.м, местоположение: Омская область, Любинский район, в 3180 м. юго-западнее нежилого строения, расположенного по адресу: р.п. Любинский, ул. Почтовая, д. 40, разрешенное использование: для организации ученической производственной бригады, сроком на 10 лет;
- земельный участок общей площадью 216044 кв.м, местоположение: Омская область, Любинский район, в 3130 м. юго-западнее нежилого строения, расположенного по адресу: р.п. Любинский, ул. Почтовая, д. 40, разрешенное использование: для организации ученической производственной бригады, сроком на 10 лет;
- земельный участок общей площадью 4041724 кв.м, местоположение: Омская область, Любинский район, п. Лесной, в 6500 м по направлению на север, разрешенное использование: для сельскохозяйственного производства, сроком на 10 лет;
- земельный участок общей площадью 50000 кв.м, местоположение: Омская область, Любинский район, в границах Новоархангельского сельского поселения, разрешенное использование: для сенокошения, сроком на 5 лет;
- земельный участок общей площадью 20438 кв.м, местоположение: Омская область, Любинский район, д. Покровка, слева от улицы Центральная, д. 77, разрешенное использование: для сельскохозяйственного использования, сроком на 49 лет;
- земельный участок общей площадью 417057,0 кв.м, местоположение: Омская область, Любинский район, вблизи земель СПТУ-13 с правой стороны дороги Омск-Тюмень, разрешенное использование: для сельскохозяйственного производства, сроком на 10 лет;
- земельный участок общей площадью 1580000 кв.м, местоположение: Омская область, Любинский район, в границах ЗАО «Рассвет», разрешенное использование: для сельскохозяйственного производства, сроком на 10 лет;
- земельный участок общей площадью 700000 кв.м, местоположение: Омская область, Любинский район, в границах Пролетарского сельского поселения, разрешенное использование: для сельскохозяйственного производства, сроком на 10 лет;
- земельный участок общей площадью 700000 кв.м, местоположение: Омская область, Любинский район, в границах Пролетарского сельского поселения, разрешенное использование: для сельскохозяйственного производства, сроком на 10 лет.
- земельный участок общей площадью 2070000 кв.м, местоположение: Омская область, Любинский район, в границах Центрально-Любинского сельского поселения, разрешенное использование: для сельскохозяйственного производства, сроком на 5 лет;

Заявления принимаются в течении 30-ти дней с момента опубликования.

ОБЪЯВЛЕНИЕ

Администрация Нововаршавского муниципального района, руководствуясь Земельным кодексом РФ, Федеральным законом «Об обороте земель сельскохозяйственного назначения», Законом Омской области «О регулировании земельных отношений в Омской области», извещает о приеме заявлений о предоставлении в аренду земельных участков, из состава земель сельскохозяйственного назначения, без права капитального строительства, для ведения сельскохозяйственного производства с кадастровыми номерами:

- 55:17:230403:59, площадью 91977 кв.м., местоположение: Омская область, Нововаршавский район, с. Изумрудное;
- 55:17:230403:57, площадью 2107 кв.м., местоположение: Омская область, Нововаршавский район, с. Изумрудное;
-55:17:230403:55, площадью 75861 кв.м., местоположение: Омская область, Нововаршавский район, с. Изумрудное;
- 55:17:230403:58, площадью 26001 кв.м., местоположение: Омская область, Нововаршавский район, с/п Изумруднинское;
- 55:17:230403:53, площадью 999 кв.м., местоположение: Ориентир с. Славянка. Участок находится примерно в 1,0 км. от ориентира по направлению на северо-запад, Нововаршавский район, Омская область;
- 55:17:000000:1404, площадью 125248 кв.м., местоположение: Омская область, Нововаршавский район, северная окраина д. Рассохино;
- 55:17:000000:1408, площадью 133373 кв.м., местоположение: Омская область, Нововаршавский район, Изумруднинское с/п;
- 55:17:230404:77, площадью 84000 кв.м., местоположение: Омская область, Нововаршавский район, тер. Изумруднинского с/п, поле № 50 вблизи с. Изумрудное;
- 55:17:2301:422, площадью 1650000 кв.м., местоположение: Омская область, Нововаршавский район, тер. Изумрудниского с/п, вблизи у. Кызыл.Ту;
- 55:17:250101:36, площадью 73179 кв.м., местоположение: Омская область, Нововаршавский район, тер. Зареченского с/п;
- 55:17:290603:2, площадью 625000 кв.м., местоположение: Омская область, Нововаршавский район, тер. Победовского с/п, поле № 6, вблизи д. Молодежная;
- 55:17:300202:41, площадью 7584000 кв.м., местоположение: Омская область, Нововаршавский район, тер. Славянского с/п, поле № 66,67, вблизи с. Славянка:
- 55:17:300202:40, площадью 1890000 кв.м., местоположение: Омская область, Нововаршавский район, тер. Славянского с/п., поле № 59, вблизи с. Славянка;
- 55:17:300201:13, площадью 542000 кв.м., местоположение: Омская область, Нововаршавский район, тер. Славянского с/п, поле № 59, вблизи с. Славянка;
- 55:17:300201:1, площадью 2036000 кв.м., местоположение: Омская область, Нововаршавский район, тер.Славянского с/п, поле № 58, вблизи с. Славянка;
- 55:17:300202:42, площадью 3427000 кв.м., местоположение: Омская область, Нововаршавский район, Славянского с/п, поле № 65, вблизи с. Славянка;
- 55:17:310505:28, площадью 500000 кв.м., местоположение: Омская область, Нововаршавский район, тер. Черлакского с/п, д. Пичугино, поле № 121.
- 55:17:000000:1401, площадь 206959 кв.м, местоположение: установлено относительно ориентира, расположенного за пределами участка. Ориентир жилой дом. Участок находится примерно в 150 м от ориентира по направлению на север. Почтовый адрес ориентира: Омская обл., Нововаршавский район, с. Александровка, ул. Юбилейная, д.19, для размещения объектов сельскохозяйственного назначения.

СООБЩЕНИЕ

Администрация Исилькульского муниципального района сообщает о наличии предлагаемого для передачи в аренду земельного участка, находящегося в государственной собственности из земель сельскохозяйственного назначения, для сельскохозяйственного производства.

- Местоположение установлено относительно ориентира, расположенного за пределами участка. Ориентир с. Кромы. Участок находится примерно в 3,4 км от ориентира по направлению на восток. Почтовый адрес ориентира: Омская область, Исилькульский район, Каскатское сельское поселение, ориентировочной площадью 470000,0 кв.м., с кадастровым номером 55:06:090601:111

Заявки принимаются в течение 30 дней с момента опубликования по адресу: Омская область, г. Исилькуль, ул. Советская, д. 62 , кабинет 47, тел. 8 (381-73)21-019.

Комитет имущественных отношений и землепользования Администрации Таврического муниципального района Омской области информирует о проведении аукциона по продаже права на заключение договоров аренды земельных участков, расположенных на территории Таврического муниципального района

Приложение
к постановлению
Администрации
муниципального района
от 25.02.2015 г. № 289

Документация по проведению торгов по продаже права на заключение договоров аренды земельных участков
Извещение о проведении аукциона
1. Общие положения

1. Организатор аукциона - Комитет имущественных отношений и землепользования Администрации Таврического муниципального района Омской области.
2. Форма торгов – аукцион, открытый по составу участников и по форме подачи заявок.
3. Аукцион проводится в соответствии с постановлением Администрации Таврического муниципального района от 25 февраля 2015 г. № 289 «Об организации и проведении торгов по продаже права на заключение договоров аренды земельных участков».
4. Дата и время начала приема заявок на участие в аукционе: с 8-30 часов по местному времени 27 февраля 2015 года.
5. Дата и время окончания приема заявок на участие в аукционе: до 18-00 по местному времени 30 марта 2015 года.
6. Время и место приема заявок: с понедельника по пятницу с 8-30 до 18-00 по местному времени по адресу: 646800, Омская область, Таврический район, р.п. Таврическое, ул. Ленина, 25, каб. 10, перерыв на обед с 13-00 до 14-30.
7. Рассмотрение заявок. Рассмотрение заявок на участие в аукционе на предмет соответствия требованиям, установленным документацией об аукционе, будет происходить в 15-00 по местному времени 31 марта 2015 года по адресу: Омская область, р.п.Таврическое, ул. Ленина, 25. Претенденты приобретают статус участников аукциона с момента подписания протокола.
8. Дата, время и место проведения аукциона: 01 апреля 2015 года в 15-00 местного времени по адресу: Омская область, Таврический район, р.п. Таврическое, ул. Ленина, 25.

2. Предмет аукциона

- Лот № 1 - земельный участок из земель сельскохозяйственного назначения площадью 1190400 квадратных метров с кадастровым номером 55:26:270512:30 местоположением: Омская обл., р-н Таврический, Территория Любомировского сельского поселения, срок аренды – 10 (десять) лет. Границы земельного участка обозначены в кадастровом паспорте.

Разрешенное использование земельного участка: для сельскохозяйственного производства.
Начальный размер арендной платы – 354 444 руб. 00 коп. (триста пятьдесят четыре тысячи четыреста сорок четыре руб. 00 коп.) за земельный участок в год.
"Шаг" аукциона: 17722 руб. 20 коп. (семнадцать тысяч семьсот двадцать два руб. 20 коп.).
Размер задатка: 70888 руб. 80 коп. (семьдесят тысяч восемьсот восемьдесят восемь руб. 80 коп).
Обременения, ограничения в использовании: отсутствуют.

- Лот № 2 - земельный участок из земель сельскохозяйственного назначения площадью 2000 квадратных метров с кадастровым номером 55:26:290504:457 местоположение: местоположение установлено относительно ориентира, расположенного за пределами участка. Ориентир дом № 30. Участок находится примерно в 400 м от ориентира по направлению на северо-запад. Почтовый адрес ориентира: Омская область, Таврический район, с. Сосновское, ул. Терешковой, срок аренды – 3 (три) года. Границы земельного участка обозначены в кадастровом паспорте.

Разрешенное использование земельного участка: для сельскохозяйственного производства.
Начальный размер арендной платы - 23460 руб. 00 коп. (двадцать три тысячи четыреста шестьдесят руб. 00 коп.) за земельный участок в год.
"Шаг" аукциона: 1173 руб. 00 коп. (одна тысяча сто семьдесят три рубля 00 коп.).
Размер задатка: 4692 руб. 00 коп. (четыре тысячи шестьсот девяносто два руб. 00 коп.).
Обременения, ограничения в использовании: отсутствуют.

2. Порядок оформления участия в аукционе

2.1. Для участия в аукционе заявитель представляет организатору аукциона (лично или через своего представителя) следующие документы:
- заявку на участие в аукционе по утвержденной форме (Приложение №1);
- платежный документ с отметкой банка плательщика об исполнении для подтверждения перечисления заявителем установленного задатка в счет обеспечения оплаты приобретаемого на аукционе права заключения договора аренды земельного участка (оригинал);
- копии документов, удостоверяющих личность (для физических лиц).

В случае подачи заявки представителем заявителя предъявляется надлежащим образом оформленная доверенность.

Организатор аукциона в отношении заявителей - юридических и индивидуальных предпринимателей запрашивает сведения, подтверждающие факт внесения сведений о заявителе в единый государственный юридических лиц (для юридических лиц) или единый государственный реестр индивидуальных предпринимателей (для индивидуальных предпринимателей), в федеральном органе исполнительной власти, осуществляющем государственную регистрацию юридических лиц, физических лиц в качестве индивидуальных предпринимателей и крестьянских (фермерских) хозяйств. С даты опубликования извещения и до даты окончания срока приема заявок по рабочим дням с 8 час. 30 мин. до 17 час. 30 мин. присутствии представителя организатора аукциона.

2.2. С даты опубликования извещения и до даты окончания срока приема заявок по рабочим дням с 8 час. 30 мин. до 18 час. 00 мин. (перерыв с 13.00 до 14.30) по адресу: Омская область, Таврический район, р.п. Таврическое, ул. Ленина, 25, 1 этаж, кабинет 10 (контактный телефон: (8-381-51-2-13-43), лицо, желающее участвовать в аукционе, вправе по письменному запросу, полученному организатором аукциона не позднее дня, предшествующего дню окончания приема заявок, получить разъяснение по документации об аукционе, а также по письменному запросу, полученному организатором аукциона не позднее 10 (десять) дней до дня окончания приема заявок, осмотреть Участок в присутствии представителя организатора аукциона. О дате и времени осмотра организатор аукциона уведомляет заявителя в течение 3 (трех) рабочих дней с даты получения запроса способом, указанным в запросе.

Перечень документов, предоставляемых претендентам для ознакомления:
- кадастровый паспорт земельного участка;
- отчет об оценке рыночной стоимости права на заключение договора аренды земельного участка;
- проект договора аренды земельного участка (Приложение №2).

2.3. Для участия в аукционе заявитель вносит задаток. Оплата задатка осуществляется в безналичном порядке путем перечисления денежных средств на расчетный счет организатора аукциона, указанный в настоящем извещении, в срок не позднее 25 марта 2015 года.

Задаток НДС не облагается и вносится в валюте Российской Федерации единым платежом по следующим реквизитам:
- Лот № 1 - расчетный счет 40101810100000010000, БИК 045209001 Отделение Омск г. Омск, код 508 1 11 05 025 05 0000 120 УФК по Омской области (Комитет иму-

щественных отношений и землепользования Администрации Таврического муниципального района Омской области), ИНН 5534020796, КПП 553401001, ОКТМО 52653000.

- Лот № 2 - расчетный счет 40101810100000010000, БИК 045209001 Отделение Омск г. Омск, код 508 1 11 05 013 10 0000 120 УФК по Омской области (Комитет имущественных отношений и землепользования Администрации Таврического муниципального района Омской области), ИНН 5534020796, КПП 553401001, ОКТМО 52653425.

В назначении платежа указать: «Задаток для участи в аукционе (дата проведения аукциона) в счет оплаты приобретаемого на аукционе права аренды земельного участка – Лот № _.

Задаток считается внесенным с момента зачисления денежных средств на расчетный счет организатора аукциона. Документом, подтверждающим поступление задатка на счет организатора аукциона, является выписка со счета организатора аукциона.

Исполнение обязанности по внесению суммы задатка третьими лицами не допускается.

3.Порядок проведения аукциона, определения его победителя, заключения договора аренды

3.1. Комиссия по организации и проведению торгов по продаже находящихся в государственной собственности до разграничения государственной собственности на землю или собственности Таврического муниципального района Омской области земельных участков или права на заключение договоров аренды таких земельных участков (далее – Комиссия) в течение одного дня со дня окончания срока приема заявок рассматривает заявки и документы заявителей, устанавливает факт поступления от заявителей задатков. Решение о признании заявителя участником аукциона или об отказе в допуске к участию в аукционе оформляется протоколом.

Возврат задатков заявителям, не допущенным к участию в аукционе, осуществляется в течение 3 (три) дней с даты подписания протокола приема заявок.

Заявитель не допускается к участию в аукционе по следующим основаниям:

- заявка подана лицом, в отношении которого законодательством РФ установлены ограничения в приобретении права собственности земельных участков, находящихся в государственной или муниципальной собственности;

- представлены не все документы в соответствии с перечнем, указанным в информационном сообщении или оформление указанных документов не соответствует законодательству Российской Федерации;

- заявка подана лицом, не уполномоченным претендентом на осуществление таких действий;

- не подтверждено поступление в установленный срок задатка на счет, указанный в извещении о проведении аукциона.

Отзыв заявок на участие в аукционе осуществляется претендентами до окончания срока приема заявок, с уведомлением в письменной форме Комитета имущественных отношений и землепользования Администрации Таврического муниципального района Омской области.

Срок принятия решения об отказе в проведении аукциона: не позднее, чем за пятнадцать дней до дня проведения аукциона.

3.2. Участникам аукциона выдаются пронумерованные карточки, которые они поднимают после оглашения начального размера арендной платы и каждой очередной цены в случае, если готовы приобрести право аренды земельного участка по указанной цене. Аукцион начинается с оглашения наименования, основных характеристик земельных участков и начального размера арендной платы земельных участков, «шага аукциона» и порядка проведения аукциона. Каждую последующую цену аукционист назначает путем увеличения текущей цены на «шаг аукциона». После объявления очередной цены аукционист называет номер карточки участника аукциона, который первым поднял карточку, и указывает на этого участника аукциона. Затем аукционист объявляет следующую цену в соответствии с «шагом аукциона». При отсутствии участников аукциона, готовых приобрести право аренды земельного участка в соответствии с названной аукционистом ценой, аукционист повторяет эту цену три раза. Если после троекратного объявления очередной цены ни один из участников аукциона не поднял карточку, аукцион завершается.

Победителем аукциона признается тот участник аукциона, номер карточки которого был назван аукционистом последним.

По завершению аукциона аукционист объявляет о продаже права аренды земельного участка, называет цену и номер карточки победителя аукциона.

3.3. Протокол об итогах аукциона является документом, удостоверяющим право победителя на заключение договора аренды.

3.4. Задаток возвращается участникам аукциона, за исключением победителя, в течение 3 (три) дней со дня подписания протокола об итогах аукциона. Задаток, внесенный победителем аукциона, засчитывается в счет оплаты аренды земельного участка.

3.5. Срок подписания договора аренды земельного участка: не позднее 5 дней с момента подписания протокола об итогах аукциона.

3.6. Передача земельных участков осуществляется по акту приема-передачи в течение 5 (пять) рабочих дней со дня подписания договора аренды.

3.7. Если победитель аукциона отказался или уклонился от подписания протокола об итогах аукциона или заключения договора аренды, победитель утрачивает право на заключение договора аренды, а внесенный им задаток удерживается, либо организатор аукциона в отношении победителя обращается в суд с требованием о понуждении к заключению договора, возмещении убытков, иными требованиями, предусмотренными гражданским законодательством.

суммой внесенного задатка.

3.8. Аукцион признается не состоявшимся в случае, если:

1) в аукционе участвовало менее двух участников;

2) после троекратного объявления начальной цены предмета аукциона ни один из участников не заявил о своем намерении приобрести предмет аукциона по начальной цене.

3.9. В случае, если аукцион признан не состоявшимся организатор торгов обязан в течение 3 банковских дней со дня подписания протокола о результатах торгов возвратить внесенный участниками несостоявшихся торгов задаток.

3.10. Организатор аукциона в случаях, если аукцион был признан не состоявшимся либо если не был заключен договор аренды земельного участка с единственным участником аукциона, вправе объявить о проведении повторного аукциона. При этом могут быть изменены условия аукциона.

3.11. Организатор аукциона опубликовывает информацию о результатах аукциона в течении месяца со дня заключения договора аренды в газете «Омский вестник».

Приложение №1
к извещению о проведении аукциона

Комитет имущественных отношений
и землепользования Администрации
Таврического муниципального района
Омской области
р.п. Таврическое, ул.Ленина, 25, каб. 10

ЗАЯВКА
лица на участие в аукционе

1. Фамилия, имя, отчество заявителя (Наименование юридического лица): _____

2. Фамилия, имя, отчество представителя (в случае подачи настоящего заявления представителем заявителя): _____ _____.

3. Дата рождения заявителя: _____.

4. Паспортные данные заявителя: серия _____ № _____, когда выдан _____, кем выдан _____.

5. Свидетельство о государственной регистрации в качестве индивидуального предпринимателя (в случае, когда заявитель является индивидуальным предпринимателем) или юридического лица (в случае, когда заявитель является юридическим лицом) : _____ серия ___ № _____, от _____, кем выдано _____ _____.

6. Адрес регистрации по месту жительства (пребывания) с указанием почтового индекса,
(адрес местонахождения юридического лица): _____

7. Идентификационный номер налогоплательщика: _____.

8. Контактные телефоны: _____.

9. Изучив информационное сообщение, заявляю о своем согласии принять участие в аукционе по продаже права заключения договора аренды земельного участка (Лот № _) из земель, государственная собственность на которые не разграничена/находящихся в муниципальной собственности, площадью _____ квадратных метров с кадастровым номером 55:26:_____ местоположением: Омская область, Таврический район, _____, категория земель – земли сельскохозяйственного назначения, срок аренды – . разрешенное использование земельного участка – _____, начальный размер арендной платы _____ руб. __ коп. за земельный участок в год, "Шаг" аукциона - _____ руб. __ коп. , размер задатка _____ руб. __ коп., далее – земельный участок.

10. В случае победы на аукционе принимаю на себя следующие обязательства:

1) подписать с организатором аукциона протокол о результатах аукциона, подписать договор аренды земельного участка не ранее чем через десять дней со дня размещения информации о результатах аукциона на официальном сайте в сети «Интернет»;

2) оплатить в течение 1 месяца с даты подписания итогового протокола аукциона разницу между годовой арендной платой земельного участка, определенной на основании протокола о результатах аукциона по продаже права аренды земельного участка, и суммой внесенного задатка, в последующие годы равными долями до 10 октября, до 10 декабря текущего года;

3) подписать акт приема-передачи в течение 5 (пять) рабочих дней со дня оплаты стоимости земельного участка.

4) обратиться в течение пятнадцати дней с момента подписания акта приема-передачи земельного участка в уполномоченный орган по государственной регистрации прав на недвижимое имущество и сделок с ним за государственной регистрацией договора аренды, а также нести расходы, связанные с государственной регистрацией настоящего договора.

11. До подписания договора аренды земельного участка настоящая заявка вместе с протоколом о результатах проведения аукциона будет считаться имеющей силу предварительного договора между заявителем и организатором аукциона.

12. Реквизиты счета для возврата задатка:_____

13. Гарантирую достоверность сведений, отраженных в настоящей заявке и представленных документах.

14. С условиями аукциона ознакомлен(а), согласен(на).

Заявитель: _____ _____
(фамилия, имя, отчество) (подпись)
«__» _____ 20__ года

Заявка принята организатором аукциона: «___» _____ 20 __ года
в _____ час. _____ мин., зарегистрирована в журнале за номером _____
_____ _____
(фамилия, имя, отчество уполномоченного лица (подпись)
организатора аукциона)

Приложение №2
к извещению о проведении аукциона

ДОГОВОР №
аренды земельного участка

р.п. Таврическое «_» «_» 20 г.

Таврический муниципальный район Омской области, в лице председателя Комитета имущественных отношений и землепользования Администрации Таврического муниципального района Омской области Пунда Ивана Ивановича, действующий на основании доверенности от 26.12.2013г., № 5-4407, удостоверенная Метелевым Артёмом Викторовичем, временно исполняющим обязанности нотариуса Метелевой Ирины Борисовны, нотариальный округ – Таврический район Омской области, именуемый в дальнейшем «Арендодатель», и _____, именуемый в дальнейшем «Арендатор», заключили настоящий договор о нижеследующем:

1. Предмет Договора

1.1. В соответствии с протоколом № __ от «_» «_» 20__ года о результатах аукциона по продаже права на заключение договора аренды земельного участка (приложение № 2 к настоящему договору), состоявшегося « » « » 20_ года по адресу: Омская область, Таврический район, р.п. Таврическое, ул. Ленина, 25, 2 этаж, кабинет 25 (зал заседаний), «Арендодатель» предоставляет, а «Арендатор» принимает на основании акта приема-передачи в аренду сроком на __ ( )лет (Лот № _) земельный участок площадью _____ квадратных метров с кадастровым номером 55:26:____ местоположением: Омская область, Таврический район, _____, категория земель – земли сельскохозяйственного назначения, разрешенное использование земельного участка - _____, в границах, указанных в кадастровом паспорте земельного участка, далее – земельный участок (приложение № 3 к настоящему договору).

2. Размер и условия внесения арендной платы

2.1. Внесенный задаток в сумме ____ руб. __ коп. (____ руб. __ коп.), засчитанный в счет арендной платы, «Арендатору» не возвращается.

2.2. Размер арендной платы за предоставленный земельный участок (Лот № _) определяется в соответствии с протоколом № _ о результатах аукциона от «_» «_» 20__ года и составляет ___ рублей в месяц или _____ рублей в год.

2.3. «Арендатор» перечисляет в течение 1 месяца с даты подписания итогового протокола аукциона разницу между годовой арендной платой земельного участка, определенной на основании протокола о результатах аукциона по продаже права на заключение договора аренды земельного участка, и суммой внесенного задатка. В последующие годы арендная плата вносится равными долями до 10 октября, до 10 декабря текущего года.

2.4. Арендная плата вносится Арендатором по следующим реквизитам:

УФК по Омской области (Комитет имущественных отношений и землепользования Администрации Таврического муниципального района Омской области),ИНН 5534020796, КПП 553401001, ОКТМО _____, расчетный счет 40101810100000010000 в Отделение Омск г. Омск, БИК 045209001, код _____.

В платежном поручении (квитанции) указывается номер и дата составления договора.

2.5. В случае досрочного расторжения настоящего договора перечисленная арендная плата «Арендатору» не возвращается.

2.6. Налоги на платежи, предусмотренные настоящим договором, уплачиваются «Арендатором» дополнительно в сроки, установленные налоговым законодательством.

3. Права и обязанности сторон

3.1. «Арендодатель» имеет право:

- доступа на земельный участок с целью контроля за его использованием и соблюдением «Арендатором» условий настоящего договора и требований природоохранного законодательства Российской Федерации;

- приостанавливать работы, ведущиеся «Арендатором» на земельном участке с нарушением земельного, градостроительного законодательства, условий настоящего договора и требований природоохранного законодательства РФ;

- требовать возмещения в полном объеме убытков (в том числе упущенной выгоды), причиненных ухудшением качества земель в результате хозяйственной деятельности «Арендатора», причиненных нарушением «Арендатором» прав и законных интересов собственника Участка, в том числе в связи с оплатой штрафных санкций, предъявляемых контролирующими органами «Арендодателю» по вине «Арендатора»;

- требовать досрочного расторжения договора в случаях и порядке, предусмотренных разделом 5 настоящего договора.

- досрочно расторгать настоящий договор во внесудебном порядке, за однократное нарушение «Арендатором» условий настоящего договора при использовании земли не по целевому назначению, а также использовании способами, приводящими к ее порче, при невнесении арендной платы;

3.2. «Арендодатель» обязан:

- передавать «Арендатору» земельный участок в состоянии, пригодном для использования в целях, предусмотренных пунктом 1.1 настоящего договора, подписать акт приема-передачи, являющийся неотъемлемой частью настоящего договора, при передаче, а также при возврате земельного участка;

- предупредить «Арендатора» о правах третьих лиц на земельный участок;

- не вмешиваться в хозяйственную деятельность «Арендатора», если она не противоречит условиям настоящего договора, а также земельному и гражданскому законодательству и не наносит ущерба окружающей среде и не нарушает прав и законных интересов других лиц;

- гарантировать «Арендатору» предоставление равноценного земельного участка в другом месте в случае изъятия участка для государственных или муниципальных нужд.

3.3. «Арендатор» имеет право:

- на компенсацию убытков, при изъятии земель для государственных и общественных нужд, а также причиненных ему юридическими, должностными лицами и гражданами в результате нарушения земельного и природоохранного законодательства;

- отказаться от исполнения настоящего договора полностью или частично, предупредив об этом «Арендодателя» за тридцать дней.

3.4 Арендатор обязан:

- своевременно вносить арендную плату в размере, порядке и сроки, установленные настоящим договором и в течение 5 (пяти) дней после осуществления платежей предоставить «Арендодателю» копии платежных документов;

- обратиться в течение пятнадцати дней с момента подписания акта приема-передачи земельного участка в уполномоченный орган по государственной регистрации прав на недвижимое имущество и сделок с ним за государственной регистрацией договора аренды, а также нести расходы, связанные с государственной регистрацией настоящего договора;

- использовать земельный участок в соответствии с его целевым назначением и разрешенным использованием способами, которые не должны наносить вред окружающей среде, в том числе земле, как природному объекту;

- сохранять межевые, геодезические и другие специальные знаки, установленные на земельном участке;

- не препятствовать доступу «Арендодателя» на территорию земельного участка с целью контроля за его использованием;

- к окончанию срока действия Договора привести земельные участки в состояние, пригодное для его дальнейшего использования в соответствии с целевым назначением и разрешенным использованием и передать его «Арендодателю» на основании передаточного акта;

- в случае досрочного расторжения настоящего договора освободить земельный участок, привести его в состояние, пригодное для дальнейшей эксплуатации и передать в течении двух дней «Арендодателю» по акту приема-передачи;

- возмещать «Арендодателю» убытки, связанные с оплатой штрафных санкций, предъявляемых контролирующими органами «Арендодателю» по вине «Арендатора»;

- не допускать ухудшения экологической обстановки на арендуемом участке и прилегающих территориях в результате своей хозяйственной деятельности;

- не нарушать права других землепользователей и природопользователей;

- возмещать «Арендодателю» и смежным землепользователям убытки в полном объеме (включая упущенную выгоду) в связи с ухудшением качественных характеристик земельного участка, наступивших в результате действий (бездействий) «Арендатора», а также в связи с оплатой штрафных санкций, предъявляемых уполномоченными контролирующими органами «Арендодателю» по вине «Арендатора»;

- использовать земельные участки в соответствии с их целевым назначением и принадлежностью к той или иной категории земель и разрешенным использованием способами, которые не должны наносить вред окружающей среде, в том числе земле, как природному объекту;

- осуществлять мероприятия по охране земель, соблюдать порядок пользования природными объектами;

- своевременно приступать к использованию земельного участка;

- своевременно производить платежи за землю;

- не допускать загрязнение, захламление, деградацию и ухудшение качественных характеристик земельного участка, а также прилегающей территории, соблюдать правила пожарной безопасности, обеспечить надлежащее санитарное состояние и внешнее благоустройство земельного участка и прилегающей территории;

- выполнять в соответствии с требованиями соответствующих служб условия эксплуатации подземных и наземных коммуникаций, сооружений, дорог, проездов и т.п., расположенных на Участке, и не препятствовать их ремонту и обслуживанию;

- соблюдать при использовании земельного участка требования градостроительных регламентов, строительных, экологических, санитарно-гигиенических, противопожарных и иных правил, нормативов;

- письменно в течении 10 (дней) уведомить «Арендодателя» в случае изменения адреса и других реквизитов;

- обеспечить беспрепятственный доступ на земельный участок представителям «Арендодателя» и (или) уполномоченных органов, осуществляющих контроль за соблюдением земельного законодательства, требований охраны и использования земель, в случаях, предусмотренных законодательством;

- «Арендатор» не вправе без согласия «Арендодателя» передавать земельный участок в субаренду, а также права и обязанности по настоящему договору третьим лицам.

4. Ответственность сторон

4.1. Изменение условий Договора, кроме указанных в пункте 3.1 настоящего договора, его расторжение и прекращение допускаются по согласованию сторон, а также в случае ненадлежащего исполнения обязательств, предусмотренных настоящим договором в одностороннем порядке.

4.2. За нарушение условий Договора стороны несут ответственность в соответствии с действующим законодательством.

4.3. За несвоевременное внесение арендной платы «Арендатором» уплачивается пеня в размере 0,1 процента от просроченной суммы задолженности за каждый день просрочки, начиная со дня следующего за днем внесения платежа, определенного договором. В случае нарушения «Арендатором» обязанностей, предусмотренных пунктом 3.4 настоящего договора, он уплачивает за каждый допущенный им случай нарушения из указанных в вышеназванном пункте обязанностей «Арендодателю» штрафную неустойку в размере 10000,00 рублей.

4.4. Платежи, предусмотренные пунктом 4.3 настоящего договора «Арендатор» перечисляет на счет Получателя.

5. Изменение, расторжение и прекращение договора

5.1. Расторжение Договора оформляется письменно путем заключения соглашения за исключением случаев предусмотренных пунктом 5.3 настоящего договора. Обязательства по договору считаются прекращенными с момента его расторжения в установленном договором или законом порядке.

5.2 Договор может быть досрочно прекращен (расторгнут) по инициативе одной из Сторон после направления предложения о расторжении другой Стороне, а также в случае отказа от расторжения либо неполучения ответа в срок 10 рабочих дней с момента получения уведомления о расторжении.

5.3 Договор может быть досрочно прекращен (расторгнут) по инициативе «Арендодателя» в порядке, предусмотренном пунктом 5.2. настоящего договора в случаях, когда «Арендатор»:

- используется земельный участок не в соответствии с его целевым назначением или способами, приводящими к его порче;

- не устраняет совершенное умышленно отравление, загрязнение, порчу подземных и наземных коммуникаций, сооружений, дорог, проездов и т.п., расположенных на Участке, земельного участка или уничтожение плодородного слоя почвы земельного участка, повлекших за собой причинение вреда здоровью человека или окружающей среде;

- не используется земельный участок а соответствии с целью, для достижения которой он был предоставлен, в течение календарного года;

- более двух раз подряд по истечении установленного настоящим договором срока не вносит арендную плату.

5.4. Договор может быть досрочно прекращен (расторгнут) по инициативе «Арендатора» в случаях, когда:

- «Арендодатель» создает препятствия пользованию земельным участком в соответствии с целевым назначением участка или условиями договора;

- земельный участок оказался непригодным для использования в соответствии с условиями договора и целевым назначением в силу действия непреодолимой силы (наводнение, землетрясение и т.п.) и иных обстоятельств, произошедших не по вине «Арендатора». Указанные обстоятельства имеют юридическую силу законных оснований для признания их Сторонами в качестве причин расторжения договора в указанном порядке, в случае, если в течение десяти дней с момента их наступления «Арендатор» в письменном виде направит уведомление «Арендатору» о наступлении указанных условий с приложением документов подтверждающих данные обстоятельства в соответствии с требованиями законодательства РФ.

6. Рассмотрение споров

Земельные и имущественные споры, возникающие в ходе реализации настоящего Договора, разрешаются в соответствии с действующим законодательством.

7. Срок действия договора

Настоящий договор считается заключенным со дня подписания акта приема-передачи Сторонами и действует в течение – _____лет.

Срок договора может быть продлен только путем заключения дополнительного соглашения к настоящему договору и регистрации вышеуказанного соглашения в установленном законом порядке.

8. Прочие условия

8.1.Заключением настоящего договора Стороны недвусмысленно подтверждают свое полное согласие с условиями в нем изложенными и подтверждают отсутствие причин мешающих его заключению.

8.2. «Арендатор» в праве известить «Арендодателя» о желании продлить действие настоящего договора на новый срок и представить установленный комплект документов для оформления договора аренды на новый срок не позднее, чем за месяц (30 дней) до истечения срока действия настоящего договора, а «Арендодатель» в праве согласиться на продление настоящего Договора, либо отказать в его продлении без указания оснований для отказа.

8.3 «Арендатор» имеет право в пределах срока договора аренды земельного участка передавать свои права и обязанности по этому договору третьему лицу, в том числе отдать арендные права земельного участка в залог и внести их в качестве вклада в уставный капитал хозяйственного товарищества или общества, либо паевого вклада в производственный кооператив, с письменного согласия «Арендодателя».

8.4 Расходы при регистрации в установленном Законом порядке Договора (дополнительных и иных соглашений) аренды земельного участка несет «Арендатор».

9. Приложения к договору

Неотъемлемой частью договора являются:
- протокол № _ о признании претендентов участниками от « » « » 20__ года (приложение № 1);
- протокол № _ о результатах аукциона от « » « » 20__ года (приложение № 2);
- кадастровый паспорт земельного участка (приложение № 3);
- акт приема-передачи земельного участка (приложение № 4).

Арендодатель: Таврический муниципальный район Омской области, 646800, Омская область, Таврический район, р.п. Таврическое, ул. Ленина, 25, ИНН 5534004890, действующий по доверенности от 26.12.2013 года № 5-4407.
М.П.
_____
(подпись)
Арендатор:
_____
(подпись)

Приложение
к договору аренды
земельного участка
№
от «_» «_» 20 г.

АКТ
приема-передачи земельного участка р.п.Таврическое

Мы, нижеподписавшиеся, Таврический муниципальный район Омской области, в лице председателя Комитета имущественных отношений и землепользования Администрации Таврического муниципального района Омской области Пунда Ивана Ивановича, действующий на основании доверенности от 26.12.2013г., № 5-4407, удостоверенная Метелевым Артёмом Викторовичем, временно исполняющим обязанности нотариуса Метелевой Ирины Борисовны, нотариальный округ – Таврический район Омской области, именуемый в дальнейшем «Арендодатель», и _____, именуемый в дальнейшем «Арендатор», далее «Стороны», подписанием настоящего акта подтверждают следующее:

Во исполнение договора аренды, заключенного «Сторонами» «_» «_»20 года, «Арендодатель» передал, а «Арендатор» принял в аренду сроком на _ (_) лет (Лот № _) земельный участок, площадью _____ квадратных метров с кадастровым номером 55:26:____ местоположением: Омская область, Таврический район, _____, категория земель – земли сельскохозяйственного назначения, разрешенное использование земельного участка - _____, в границах, указанных в кадастровом паспорте земельного участка, (приложение № 3 к настоящему договору).

Состояние земельного участка удовлетворительное.

Сдал:
«Арендодатель»
Таврический муниципальный
район Омской области

Принял:
«Арендатор»

МП _____ _____

ОБЛАСТНАЯ ГАЗЕТА
Основана в 1909 г., возобновлена в 1991 г.
Учредители: Правительство и Законодательное Собрание Омской области
Издатель - БУ «Центр коммуникаций и информации»
Адрес издателя и редакции: г. Омск-42, пр. Маркса, 39.
Директор МЕДВЕДЕВ Антон Сергеевич
Редактор БУТОРИН Игорь Станиславович

Шеф-редактор МУДРОВА Ольга Владимировна (31-45-44).
Ответственный секретарь: РУДЕНКО Андрей Владимирович (53-20-76),
Отдел рекламы: КАТЬЯНОВА Юлия Ивановна (тел./факс 31-45-44).
Корректоры: МЕЛЬНИКОВА Лариса Ивановна, ЛЯШКО Олеся Валерьевна (51-12-46).

Мнение авторов публикаций не обязательно отражает точку зрения редакции.
Ответственность за содержание рекламы несет рекламодатель.
Газета отпечатана в ООО «Центр полиграфии», г. Омск, ул. Герцена, 65а. Печать офсетная. Заказ № 326
Время подписания в печать 20.40
Подписано в печать в 20.40.
ТИРАЖ 600 экз.
ЦЕНА СВОБОДНАЯ

E-mail: reklama-ov@yandex.ru (для рекламных материалов), omvest@yandex.ru (для документов).

Газета зарегистрирована Западно-Сибирским региональным Управлением регистрации и контроля за соблюдением законодательства РФ в области печати и средств массовой информации Комитета РФ по печати. Свидетельство о регистрации средства массовой информации ПИ № ТУ5500099 от 2 марта 2009 г.

© – Реклама. Подлежит обязательной сертификации.